PLANIMETRIA GENERALE INQUADRAMENTO CATASTALE Scala 1:25.000

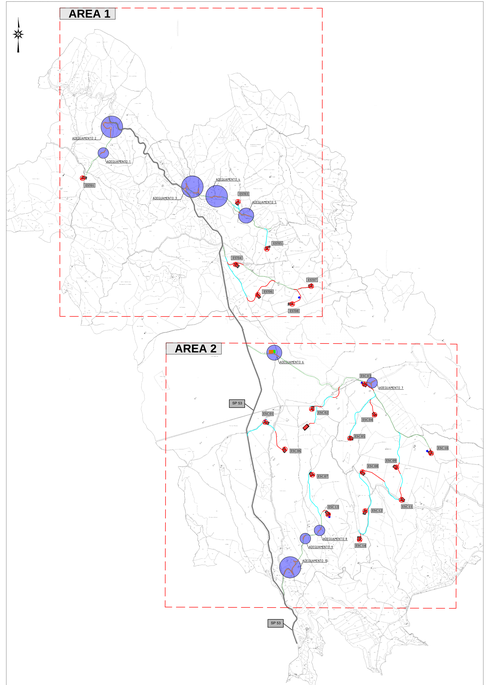

AREA 2 CATASTALE SU FOTO AEREA Scala 1:10.000

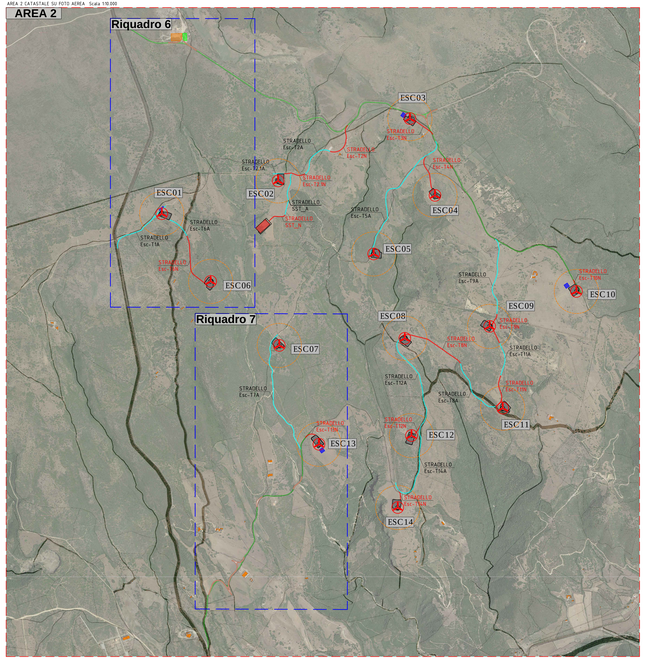

LEGENDA

- Viabilità principale d'accesso al sito per i trasporti speciali dal porto di sbarco (SP)
- Viabilità d'accesso al sito per i trasporti speciali lungo strade locali principali esistenti (comunali e vicinali) strade sterrate e asfaltate (da adeguare alle specifiche di trasporto - larghezza media esistente 3-4 metri) (realizzare aree brevi strada e locali adeguamenti puntuali indicati negli elaborati specifici)
- Viabilità di servizio del parco eolico lungo strade locali secondarie sterrate esistenti (comunali,vicinali e interpoderali) (da adeguare alle specifiche di trasporto - larghezza media esistente 3-4 metri)
- Viabilità di servizio del parco eolico - Nuovi tracciati stradali
- Adeguamenti localizzati della viabilità su tracciati stradali esistenti
- Aerogeneratori in progetto
- Ingombro piano piazzole e fondazioni
- Sottostazione elettrica in progetto
- Tanche ricomprese all'interno della distanza di 162m (un diametro rotore)
- Area di accantieramento (baracche e logistica di cantiere)
- Siti provvisori di deposito delle terre di scotico superficiale
- Area centrale di betonaggio temporanea e amovibile

ESTREMI CATASTALI PARTICELLE INTERESSATE DA AEROGENERATORI, PIAZZOLE E SOTTOSTAZIONE ELETTRICA

WTG	OPERA	COMUNE	FOGLIO	MAPPALE
ESC01	AEROGENERATORE PIAZZOLA	ESCALAPLANO	4	48
ESC02	AEROGENERATORE PIAZZOLA	ESCALAPLANO	5	3
ESC03	AEROGENERATORE PIAZZOLA	ESCALAPLANO	2	75
ESC04	AEROGENERATORE PIAZZOLA	ESCALAPLANO	2	77
ESC05	AEROGENERATORE PIAZZOLA	ESCALAPLANO	2	4
ESC06	AEROGENERATORE PIAZZOLA	ESCALAPLANO	5	91
ESC07	AEROGENERATORE PIAZZOLA	ESCALAPLANO	5	15
ESC08	AEROGENERATORE PIAZZOLA	ESCALAPLANO	2	28
ESC09	AEROGENERATORE PIAZZOLA	ESCALAPLANO	2	30
ESC10	AEROGENERATORE PIAZZOLA	ESCALAPLANO	2	84
ESC11	AEROGENERATORE PIAZZOLA	ESCALAPLANO	2	31
ESC12	AEROGENERATORE PIAZZOLA	ESCALAPLANO	5	61
ESC13	AEROGENERATORE PIAZZOLA	ESCALAPLANO	5	29
ESC14	AEROGENERATORE PIAZZOLA	ESCALAPLANO	5	53
ESTI01	AEROGENERATORE PIAZZOLA	ESTERZILI	24 26	7 17
ESTI03	AEROGENERATORE PIAZZOLA	ESTERZILI	27 27	73 74
ESTI04	AEROGENERATORE PIAZZOLA	ESTERZILI	32	24
ESTI05	AEROGENERATORE PIAZZOLA	ESTERZILI	28	62
ESTI06	AEROGENERATORE PIAZZOLA	ESTERZILI	32	52
ESTI07	AEROGENERATORE PIAZZOLA	ESTERZILI	29	79
ESTI08	AEROGENERATORE PIAZZOLA	ESTERZILI	28	178
SOTTOSTAZIONE PRODUTTORE		ESCALAPLANO	5	4 5

NOTA: I tracciati di trasporto lungo le strade esistenti seguiranno il percorso reali della viabilità, come visibile dalle sovrapposizioni con le immagini aeree, anche se in parte non coincidenti con le perimetrazioni catastali delle sedi stradali.

NOTA: L'elenco delle sedimi particolte catastali interessate dagli interventi per le strade sono elencate nell'apposito allegato AMIST_PC_A006

COORDINATE AEROGENERATORI IN PROGETTO

WTG	Italy GAUSS-BOAGA		Geografiche WGS84	
	EST	NORD	EST	NORD
ESC01	1530082.11	4392930.74	9°2'11.85"E	39°41'8.21"N
ESC02	1530934.91	4393171.46	9°2'137.69"E	39°41'15.91"N
ESC03	1531900.84	4393628.34	9°22'18.32"E	39°41'30.60"N
ESC04	1532064.58	4393065.44	9°22'25.94"E	39°41'12.32"N
ESC05	1531634.75	4392635.93	9°226.98"E	39°40'58.44"N
ESC06	1530440.25	4392434.49	9°21'16.80"E	39°40'52.07"N
ESC07	1530943.50	4391964.93	9°2'137.85"E	39°40'36.77"N
ESC08	1531863.17	4392017.09	9°22'16.46"E	39°40'38.34"N
ESC09	1532485.08	4392104.42	9°22'42.58"E	39°40'41.09"N
ESC10	1533121.00	4392361.00	9°23'3.32"E	39°40'49.32"N
ESC11	1532580.78	4391504.96	9°22'46.49"E	39°40'21.63"N
ESC12	1531912.00	4391304.00	9°22'18.38"E	39°40'15.20"N
ESC13	1531234.00	4391240.00	9°21'49.92"E	39°40'13.22"N
ESC14	1531811.34	4390776.10	9°22'14.07"E	39°39'58.10"N
ESTI01	1526735.70	4397405.95	9°18'42.01"E	39°43'33.77"N
ESTI03	1529583.48	4396972.42	9°20'41.57"E	39°43'19.37"N
ESTI04	1529539.24	4395823.49	9°20'39.52"E	39°42'42.10"N
ESTI05	1530111.72	4396107.46	9°21'3.61"E	39°42'51.24"N
ESTI06	1529944.78	4395266.04	9°20'56.46"E	39°42'23.97"N
ESTI07	1530024.15	4395423.59	9°21'37.82"E	39°42'28.96"N
ESTI08	1530576.36	4395097.95	9°21'22.96"E	39°42'18.44"N

DETTAGLIO RIQUADRO 6 CATASTALE Scala 1:4.000

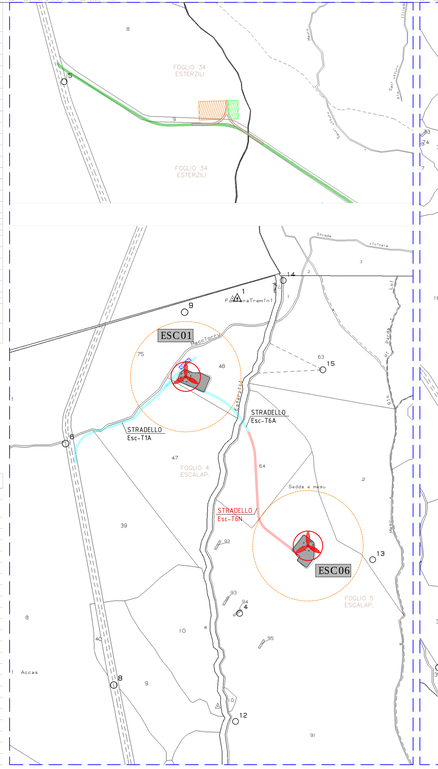

DETTAGLIO RIQUADRO 7 CATASTALE Scala 1:4.000

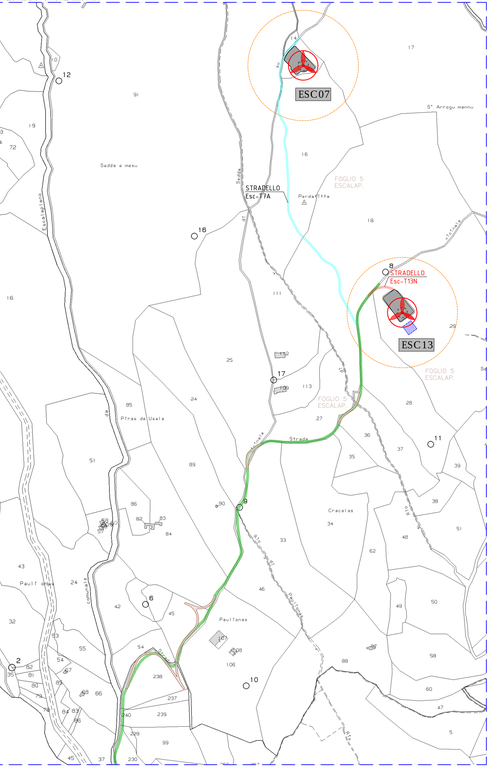

Foddis Carlo
24.05.2023 18:59:20 GMT+00:00

Firmato bean Codice dell'Amministrazione Titolare: c_a794 Codice AOO: AOO0001 Registro: PROTOCOLLO Data: 24/05/2023

0	10/05/23	EMISSIONE PER PROCEDURA DI VIA		FMD	SARTEC	SARTEC
Rev.	Data	Descrizione		Dis.	Contr.	Appr.

SARDEOLICA Renewable Energy

SARTEC Industrial Services & Technologies

Commessa n° 2021353-IMG000

Dis. n° AMIST_PC_T005.3

PARCO EOLICO AMISTADE

PROGETTO DI UN PARCO EOLICO NEI TERRITORI COMUNALI DI ESTERZILI E DI ESCALAPLANO (SU)
PROGETTO DEFINITIVO OPERE CIVILI
- Planimetria catastale impianto -

Disegno eseguito con CAD: evitare correzioni a mano.

Revisione 0

Scala varie

Sostituisce R. //

Sostituito dal: //

Il presente disegno è di proprietà di Sardo Rinnovo e Tecnologie che ne tutelerà i diritti a termini di legge.