INQUADRAMENTO GENERALE INTERVENTI DI ADEGUAMENTO E NUOVA VIABILITA' DI ACCESSO ALLE PIAZZOLE SCALA 1:10.000

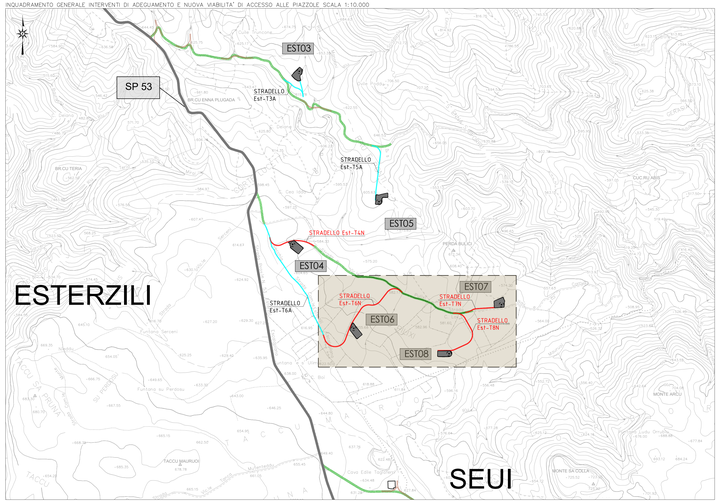

PLANIMETRIA VIABILITA' DI PROGETTO NUOVA TRATTO EST-T6N; SU FOTO AEREA E CURVE DI LIVELLO DA CTR SCALA 1:2000

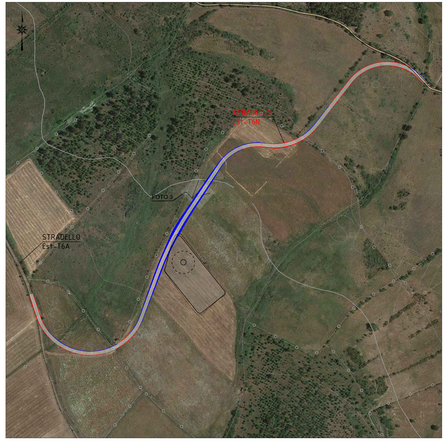

PLANIMETRIA VIABILITA' DI PROGETTO NUOVA TRATTO EST-T7N SU FOTO AEREA E CURVE DI LIVELLO DA CTR SCALA 1:2000

PLANIMETRIA VIABILITA' DI PROGETTO NUOVA TRATTO EST-T8N; SU FOTO AEREA E CURVE DI LIVELLO DA CTR SCALA 1:2000

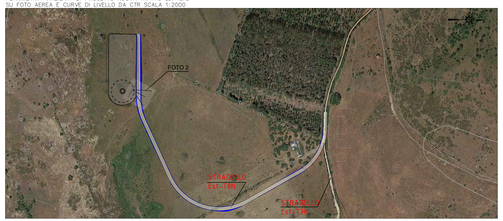

EST-T7N FOTO 01

EST-T8N FOTO 02

EST-T6N FOTO 03



PLANIMETRIA VIABILITA' DI PROGETTO NUOVA TRATTO EST-T7N SCALA 1:2000

AEROFOTOGRAMMETRIA–Equidistanza curve di livello 2,5/5,0 m

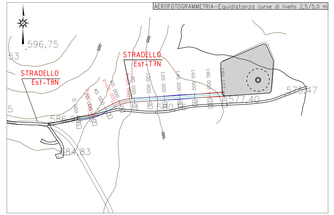

PLANIMETRIA VIABILITA' DI PROGETTO NUOVA TRATTO EST-T8N SCALA 1:2000

AEROFOTOGRAMMETRIA–Equidistanza curve di livello 2,5/5,0 m

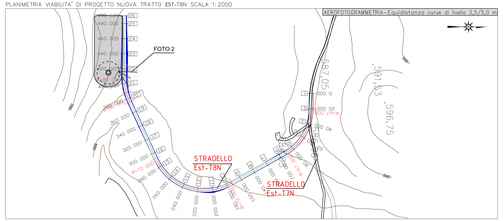

PLANIMETRIA VIABILITA' DI PROGETTO NUOVA TRATTO EST-T6N SU CTR SCALA 1:2000

AEROFOTOGRAMMETRIA–Equidistanza curve di livello 2,5/5,0 m

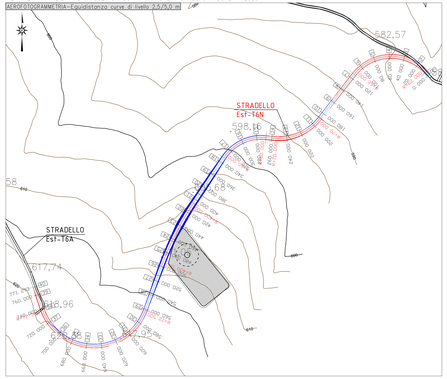

PROFILO ALTIMETRICO EST-T6N

SCALA QUOTE 1:1000
SCALA DISTANZE 1:2000

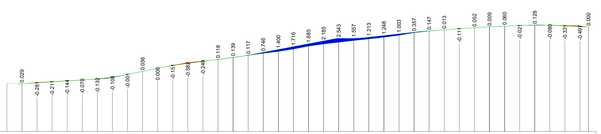

QT. RIF. 549.50

NUMERO SEZIONI	1	2	3	4	5	6	7	8	9	10	11	12	13	14	15	16	17	18	19	20	21	22	23	24	25	26	27	28	29	30	31	32	33	34	35	36	37	38	39	40
DISTANZE PARZIALI	20.00	20.00	20.00	20.00	20.00	20.00	20.00	20.00	20.00	20.00	20.00	20.00	20.00	20.00	20.00	20.00	20.00	20.00	20.00	20.00	20.00	20.00	20.00	20.00	20.00	20.00	20.00	20.00	20.00	20.00	20.00	20.00	20.00	20.00	20.00	20.00	20.00	20.00	20.00	17.71
DISTANZE PROGRESSIVE	0.00	20.00	40.00	60.00	80.00	100.00	120.00	140.00	160.00	180.00	200.00	220.00	240.00	260.00	280.00	300.00	320.00	340.00	360.00	380.00	400.00	420.00	440.00	460.00	480.00	500.00	520.00	540.00	560.00	580.00	600.00	620.00	640.00	660.00	680.00	700.00	720.00	740.00	760.00	777.29
QUOTE TERRENO	561.18	561.06	560.90	560.73	560.67	560.73	560.85	566.43	566.54	567.34	567.34	567.30	567.30	567.23	567.30	567.23	567.15	567.09	567.15	567.23	567.30	567.38	567.45	567.53	567.60	567.68	567.75	567.83	567.90	567.98	568.05	568.13	568.20	568.28	568.35	568.43	568.50	568.58	568.65	568.73
QUOTE PROGETTO	561.09	561.00	560.88	560.87	560.87	560.87	560.87	561.01	567.01	567.01	567.01	567.01	567.01	567.01	567.01	567.01	567.01	567.01	567.01	567.01	567.01	567.01	567.01	567.01	567.01	567.01	567.01	567.01	567.01	567.01	567.01	567.01	567.01	567.01	567.01	567.01	567.01	567.01	567.01	567.01
DIFFERENZA DI QUOTA	0.03	-0.28	-0.21	-0.15	-0.07	-0.13	-0.25	-0.11	0.00	0.03	0.00	-0.15	-0.59	-0.25	-0.15	0.14	0.14	0.12	0.14	0.23	0.30	0.38	0.45	0.53	0.60	0.68	0.75	0.83	0.90	0.98	1.05	1.13	1.20	1.28	1.35	1.43	1.50	1.58	1.65	1.73
LIVELLETTE PENDENZA	i = 0.03139					i = 0.10125					i = 0.06747						i = 0.09476					i = 0.00000			i = 0.05499					i = 0.03410				i = 0.02041				i = -0.02068	

PROFILO ALTIMETRICO EST-T7N

SCALA QUOTE 1:1000
SCALA DISTANZE 1:2000

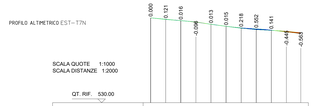

QT. RIF. 530.00

NUMERO SEZIONI	1	2	3	4	5	6	7	8	9	10	11
DISTANZE PARZIALI	20.00	20.00	20.00	20.00	20.00	20.00	20.00	20.00	20.00	20.00	19.13
DISTANZE PROGRESSIVE	0.00	20.00	40.00	60.00	80.00	100.00	120.00	140.00	160.00	180.00	199.13
QUOTE TERRENO	566.31	566.31	566.25	564.45	563.53	563.01	562.23	562.02	560.70	560.69	560.69
QUOTE PROGETTO	566.31	566.31	566.31	566.44	566.53	566.60	566.74	566.74	566.74	566.74	566.74
DIFFERENZA DI QUOTA	0.00	0.12	0.01	-0.09	-0.01	0.01	0.51	0.72	0.04	0.05	0.05
LIVELLETTE PENDENZA	i = -0.04700		i = -0.07279			i = -0.02768		i = -0.05973			i = 0.00000
				i = -0.06590							

PROFILO ALTIMETRICO EST-T8N

SCALA QUOTE 1:1000
SCALA DISTANZE 1:2000

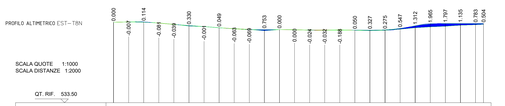

QT. RIF. 533.50

NUMERO SEZIONI	1	2	3	4	5	6	7	8	9	10	11	12	13	14	15	16	17	18	19	20	21	22	23	24	25	26
DISTANZE PARZIALI	20.00	20.00	20.00	20.00	20.00	20.00	20.00	20.00	20.00	20.00	20.00	20.00	20.00	20.00	20.00	20.00	20.00	20.00	20.00	20.00	20.00	20.00	20.00	20.00	20.00	18.61
DISTANZE PROGRESSIVE	0.00	20.00	40.00	60.00	80.00	100.00	120.00	140.00	160.00	180.00	200.00	220.00	240.00	260.00	280.00	300.00	320.00	340.00	360.00	380.00	400.00	420.00	440.00	460.00	480.00	498.61
QUOTE TERRENO	566.89	566.89	567.00	567.00	567.04	566.92	566.30	566.30	565.43	565.47	564.89	564.36	563.99	563.99	562.54	562.61	562.02	562.02	561.88	561.88	561.63	561.60	561.62	561.57	561.53	561.53
QUOTE PROGETTO	566.89	567.00	567.00	567.00	567.04	566.92	566.92	566.92	566.47	566.47	566.47	566.47	566.47	566.47	566.47	566.47	566.47	566.47	566.47	566.47	566.47	566.47	566.47	566.47	566.47	566.47
DIFFERENZA DI QUOTA	0.00	-0.01	0.12	-0.08	-0.04	0.00	0.33	0.06	-0.07	-0.07	0.75	0.00	0.00	0.00	-0.03	-0.04	-0.19	0.05	0.33	0.27	0.54	0.52	1.31	1.96	1.13	0.78
LIVELLETTE PENDENZA	i = 0.00978		i = -0.04318		i = -0.03494		-0.03782	-0.03239		i = 0.00000		i = 0.01249			i = 0.00037				i = 0.09697					i = 0.00000		

	Lunghezza (m)	Volume scavo (m^3)	Volume riporto (m^3)
EST- T6N	771	29371.16	2182.25
EST- T7N	197	90.73	120.38
EST- T8N	491	65.48	1192.70

LEGENDA

- PROFILO TERRENO
- PROFILO PROGETTO
- PIANO STRADA IN PROGETTO
- AREA DI RIPORTO
- AREA DI SCAVO

Foddis Carlo

Ordine Ingegneri Provincia di Cagliari Settore Ingegneria Civile e Ambientale

Rev.	Data	Descrizione	Dis.	Contr.	Appr.
0	15/03/23	EMESSO PER PROCEDURA DI VIA	FAD	SARTEC	SARTEC

SARDEOLICA Renewable Energy

SARTEC Industrial Services & Technologies — FAD SYSTEM Ingegneria per l'ambiente

Commesso n: 2021253-IMC000

Dis. n° AMIST_PC_T006.3n

Revisione: 0

Scala: Varie

Sostituisce n: //

Sostituita da: //

PARCO EOLICO AMISTADE
PROGETTO DI UN PARCO EOLICO
NEI TERRITORI COMUNALI DI ESTERZILI E DI ESCALAPLANO (SU)
PROGETTO DEFINITIVO OPERE CIVILI

Nuova viabilità e adeguamenti stradali interpoderali d'accesso alle piazzole.

Disegno eseguito con CAD; evitare correzioni a mano.

DNC 112 - Rev. 00 - Data 01/09/2010

Il presente disegno è di proprietà di Sarco Ricerche e Tecnologie che ne tutelerà i diritti in termini di legge.