
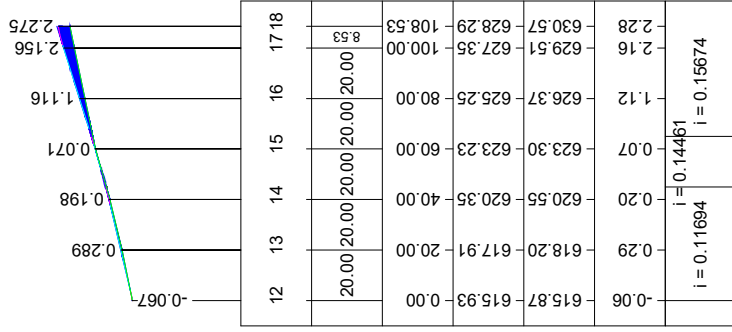


Rev.	Data	Descrizione	Dis.	Contr.	Appr.
0	10/03/23	EMESSO PER PROCEDURA DI VIA	FAD	SARTEC	SARTEC

NOME FILE : AMIST_PC_T006.4b - LIBRETTO SEZIONI.dwg	 SARDEOLICA Renewable Energy		
	 SARTEC Industrial Services & Technologies	 FAD SYSTEM Ingegneria per l'ambiente	Commessa n° 2021353 – ING000 Dis. n° AMIST_PC_T006.4b
	PARCO EOLICO AMISTADE PROGETTO DI UN PARCO EOLICO NEI TERRITORI COMUNALI DI ESTERZILI E DI ESCALAPLANO (SU) PROGETTO DEFINITIVO OPERE CIVILI Viabilità di progetto - Libretto sezioni		Revisione: 0 Scala: varie Sostituisce il: //
	Elaborato eseguito in "Word": evitare correzioni a mano.		Sostituito dal: //

Il presente elaborato è di proprietà di Saras Ricerche e Tecnologie che ne tutelerà i diritti a termini di legge.



SCALA QUOTE 1:1000
SCALA DISTANZE 1:2000

QT. RIF. 594.500

NUMERO SEZIONI	1	2	3	4	5	6	7	8	9	10
DISTANZE PARZIALI	20.00	20.00	20.00	20.00	20.00	20.00	20.00	20.00	20.00	20.00
DISTANZE PROGRESSIVE	20.00	40.00	60.00	80.00	100.00	120.00	140.00	160.00	180.00	184.03
QUOTE TERRENO	616.94	616.91	618.35	620.34	623.00	624.17	623.33	621.13	618.35	616.49
QUOTE PROGETTO	616.94	616.91	618.35	620.34	623.00	624.17	623.33	621.13	618.35	616.49
DIFFERENZA DI QUOTA	0.00	0.04	-0.14	0.05	-0.05	0.17	0.00	0.00	0.44	-0.04
LIVELLETTE	i = 0.01989	i = 0.10632	i = -0.17118	i = 0.09035	i = -0.11014	i = -0.11694				
PENDENZA										

SCAVI E BONIFICHE	
STERRO	0.897 mq
RILEVATI	
RILEVATO	0.886 mq

SEZIONE N. : 1
 QT. PROGETTO : 616.939
 DIST. PROG. : 0.000
 DIST. SUCC. : 20.000

SCALA 1:200

QT. RIF. 608.191

QUOTE TERRENO	619.78	618.91	618.00		617.10	616.94		616.00	614.59	613.80
DIST.PARZIALI TERRENO	2.60	2.66	4.02		0.72	4.25		3.52	2.23	
QUOTE PROGETTO				617.66	616.94	616.94		616.94	616.23	
DIST.PARZIALI PROGETTO				0.72	2.50	2.50		0.71		

SCAVI E BONIFICHE	
STERRO	0.554 mq
RILEVATI	
RILEVATO	0.723 mq

SEZIONE N. : 2
 QT. PROGETTO : 616.947
 DIST. PROG. : 20.000
 DIST. PREC. : 20.000
 DIST. SUCC. : 20.000

SCALA 1:200

QT. RIF. 608.041

QUOTE TERRENO	619.14	618.00		617.20	616.91	616.45	616.00	615.25	614.14
DIST.PARZIALI TERRENO	3.86	4.46		1.68	2.83	2.68	1.83	2.66	
QUOTE PROGETTO				617.43	616.95	616.95	616.95	616.41	
DIST.PARZIALI PROGETTO				0.49	2.50	2.50	0.53		

SCAVI E BONIFICHE	
STERRO	1.545 mq
RILEVATI	
RILEVATO	0.538 mq

SEZIONE N. : 3
 QT. PROGETTO : 618.209
 DIST. PROG. : 40.000
 DIST. PREC. : 20.000
 DIST. SUCC. : 20.000

SCALA 1:200

QT. RIF. 610.117

QUOTE TERRENO	620.89	620.11	619.73	619.07	618.73	618.35	617.94	617.52	617.18	616.87	616.55
DIST.PARZIALI TERRENO	3.14	1.46	2.42	1.48	1.51	1.67	2.28	1.98	1.85	2.22	
QUOTE PROGETTO				619.21	618.21	618.21		618.21	617.70		
DIST.PARZIALI PROGETTO				1.00	2.50	2.50	0.51				

SCAVI E BONIFICHE	
STERRO	0.317 mq
RILEVATI	
RILEVATO	0.481 mq

SEZIONE N. : 4
 QT. PROGETTO : 620.386
 DIST. PROG. : 60.000
 DIST. PREC. : 20.000
 DIST. SUCC. : 20.000

SCALA 1:200

QT. RIF. 612.179

QUOTE TERRENO	622.43	621.69	620.98	620.53	620.34	620.15	619.94	619.73	619.49	619.13
DIST.PARZIALI TERRENO	3.41	2.69	2.14	1.76	1.95	2.33	1.71	1.70	2.31	
QUOTE PROGETTO			620.76	620.39	620.39	620.39	620.07			
DIST.PARZIALI PROGETTO				2.50	2.50					

SCAVI E BONIFICHE	
STERRO	0.419 mq
RILEVATI	
RILEVATO	0.139 mq

SEZIONE N. : 5
 QT. PROGETTO : 622.950
 DIST. PROG. : 80.000
 DIST. PREC. : 20.000
 DIST. SUCC. : 20.000

SCALA 1:200

QT. RIF. 614.501

QUOTE TERRENO	623.91	623.63	623.45	623.26	623.11	623.00	622.84	622.73	622.59	622.45	622.29
DIST.PARZIALI TERRENO	2.93	1.86	2.13	1.54	1.54	1.97	1.54	2.20	1.99	2.14	
QUOTE PROGETTO				623.23	622.95	622.95	622.95	622.80			
DIST.PARZIALI PROGETTO					2.50	2.50					

SCAVI E BONIFICHE	
STERRO	0.008 mq
RILEVATI	
RILEVATO	0.946 mq

SEZIONE N. : 6
 QT. PROGETTO : 624.344
 DIST. PROG. : 100.000
 DIST. PREC. : 20.000
 DIST. SUCC. : 20.000

SCALA 1:200

QT. RIF. 615.406

QUOTE TERRENO	624.89	624.81	624.63	624.33	624.17	624.00	623.43	623.12
DIST.PARZIALI TERRENO	1.80	2.55	3.69	1.96	2.12	5.03	2.85	
QUOTE PROGETTO				624.38	624.34	624.34	624.34	623.91
DIST.PARZIALI PROGETTO				2.50	2.50	0.44		

SCAVI E BONIFICHE	
STERRO	0.331 mq
RILEVATI	
RILEVATO	0.281 mq

SEZIONE N. : 7
 QT. PROGETTO : 623.330
 DIST. PROG. : 120.000
 DIST. PREC. : 20.000
 DIST. SUCC. : 20.000

SCALA 1:200

QT. RIF. 614.764

QUOTE TERRENO	624.30	624.14	624.00	623.68	623.49	623.34	623.33	623.19	623.04	622.89	622.72	622.42
DIST.PARZIALI TERRENO	1.83	1.64	2.88	2.00	1.54	1.65	1.86	1.64	1.77	3.08		
QUOTE PROGETTO				623.60	623.33	623.33	623.33	623.11				
DIST.PARZIALI PROGETTO					2.50	2.50						

SCAVI E BONIFICHE	
STERRO	0.062 mq
RILEVATI	
RILEVATO	0.054 mq

SEZIONE N. : 8
 QT. PROGETTO : 621.128
 DIST. PROG. : 140.000
 DIST. PREC. : 20.000
 DIST. SUCC. : 20.000

SCALA 1:200

QT. RIF. 612.504

QUOTE TERRENO	621.25	621.23	621.22	621.22	621.19	621.16	621.13	621.10	621.06	621.02	620.99	620.96	620.96
DIST.PARZIALI TERRENO	2.04	1.61	1.60	1.66	1.53	1.56	1.52	1.59	1.84	1.79	1.60	1.66	
QUOTE PROGETTO					621.18	621.13	621.13	621.13	621.08				
DIST.PARZIALI PROGETTO						2.50	2.50						

RILEVATI	
RILEVATO	2.441 mq

SEZIONE N. : 9
 QT. PROGETTO : 618.789
 DIST. PROG. : 160.000
 DIST. PREC. : 20.000
 DIST. SUCC. : 20.000

SCALA 1:200

QT. RIF. 609.734

QUOTE TERRENO	617.52	617.78	617.93	618.07	618.22	618.35	618.36	618.50	618.66	618.80	618.93	619.15
DIST.PARZIALI TERRENO	3.03	1.86	1.71	1.79	1.60	1.62	1.73	1.73	1.64	3.05		
QUOTE PROGETTO				618.08	618.79	618.79		618.79	618.58			
DIST.PARZIALI PROGETTO				0.70	2.50	2.50						

SCAVI E BONIFICHE	
STERRO	0.233 mq

RILEVATI	
RILEVATO	0.075 mq

SEZIONE N. : 10
 QT. PROGETTO : 616.450
 DIST. PROG. : 180.000
 DIST. PREC. : 20.000
 DIST. SUCC. : 4.029

SCALA 1:200

QT. RIF. 607.692

QUOTE TERRENO	615.90	616.07	616.24	616.35	616.47	616.49	616.54	616.60	616.65	616.67	616.68	616.68
DIST.PARZIALI TERRENO	2.69	2.55	1.90	2.42	0.44	1.39	1.62	1.91	1.77	1.59	1.72	
QUOTE PROGETTO				616.36	616.45	616.45		616.45	616.59			
DIST.PARZIALI PROGETTO					2.50	2.50						

SCAVI E BONIFICHE	
STERRO	0.050 mq

RILEVATI	
RILEVATO	0.150 mq

SEZIONE N. : 11

QT. PROGETTO : 615.979

DIST. PROG. : 184.029

DIST. PREC. : 4.029

SCALA 1:200

QT. RIF. 607.208

QUOTE TERRENO	615.53	615.70	615.78	615.83	615.91	615.96 615.97	616.03	616.07	616.08	616.09	616.08
DIST.PARZIALI TERRENO	3.25	1.65	1.59	1.83	1.56	2.58	2.19	1.67	1.74	1.81	
QUOTE PROGETTO				615.87 615.98	615.98	615.98	615.98 616.03				
DIST.PARZIALI PROGETTO					2.50	2.50					

SCAVI E BONIFICHE	
STERRO	0.319 mq

RILEVATI	
RILEVATO	0.005 mq

SEZIONE N. : 12

QT. PROGETTO : 615.865

DIST. PROG. : 0.000

DIST. SUCC. : 20.000

SCALA 1:200

QT. RIF. 607.177

QUOTE TERRENO	616.03	616.04	616.04	616.03	616.00	615.97	615.93	615.93	615.88	615.80	615.76	615.69	615.61	615.52
DIST.PARZIALI TERRENO	1.78	1.76	1.71	1.67	1.57	1.51	1.56	1.82	1.52	1.53	1.61	1.84		
QUOTE PROGETTO					615.99	615.87	615.87		615.87	615.85				
DIST.PARZIALI PROGETTO						2.50	2.50							

RILEVATI	
RILEVATO	1.579 mq

SEZIONE N. : 13

QT. PROGETTO : 618.204

DIST. PROG. : 20.000

DIST. PREC. : 20.000

DIST. SUCC. : 20.000

SCALA 1:200

QT. RIF. 609.276

QUOTE TERRENO	618.83	618.73	618.57	618.37	618.18	617.91	617.67	617.45	617.18	616.92
DIST.PARZIALI TERRENO	2.02	1.96	1.78	1.79	2.45	2.43	2.29	2.70	2.58	
QUOTE PROGETTO					618.19	618.20	618.20	618.20	617.60	
DIST.PARZIALI PROGETTO					2.50	2.50	0.60			

RILEVATI	
RILEVATO	1.123 mq

SEZIONE N. : 14
 QT. PROGETTO : 620.546
 DIST. PROG. : 40.000
 DIST. PREC. : 20.000
 DIST. SUCC. : 20.000

SCALA 1:200

QT. RIF. 611.546

QUOTE TERRENO	620.92	620.82	620.70	620.59	620.50	620.35	620.30	620.16	620.01	619.82	619.64	619.37
DIST.PARZIALI TERRENO	2.44	2.16	1.75	1.62	2.03	0.55	1.65	1.65	1.79	1.75	2.61	
QUOTE PROGETTO					620.53	620.55	620.55	620.55	620.09			
DIST.PARZIALI PROGETTO					2.50	2.50	0.45					

SCAVI E BONIFICHE	
STERRO	0.011 mq

RILEVATI	
RILEVATO	0.424 mq

SEZIONE N. : 15
 QT. PROGETTO : 623.297
 DIST. PROG. : 60.000
 DIST. PREC. : 20.000
 DIST. SUCC. : 20.000

SCALA 1:200

QT. RIF. 614.276

QUOTE TERRENO	623.45	623.43	623.40	623.35	623.31	623.25	623.23	623.18	623.07	622.89	622.73	622.55	622.31
DIST.PARZIALI TERRENO	2.51	1.56	1.95	1.85	1.56	0.56	0.94	1.80	2.09	1.59	1.65	1.93	
QUOTE PROGETTO					623.32	623.30	623.30	623.30	623.07				
DIST.PARZIALI PROGETTO					2.50	2.50							

RILEVATI	
RILEVATO	6.846 mq

SEZIONE N. : 16
 QT. PROGETTO : 626.371
 DIST. PROG. : 80.000
 DIST. PREC. : 20.000
 DIST. SUCC. : 20.000

SCALA 1:200

QT. RIF. 616.956

QUOTE TERRENO	625.54	625.51	625.48	625.45	625.39	625.33	625.28	625.25	625.17	625.12	625.03	624.92	624.74
DIST.PARZIALI TERRENO	1.64	1.55	1.69	1.56	1.65	1.51	1.82	1.64	1.94	1.74	2.87		
QUOTE PROGETTO					625.39	626.37	626.37	626.37	626.37	625.11			
DIST.PARZIALI PROGETTO					0.98	2.50	2.50	1.26					

RILEVATI	
RILEVATO	15.588 mq

SEZIONE N. : 17
 QT. PROGETTO : 629.506
 DIST. PROG. : 100.000
 DIST. PREC. : 20.000
 DIST. SUCC. : 8.528

SCALA 1:200

QT. RIF. 619.673

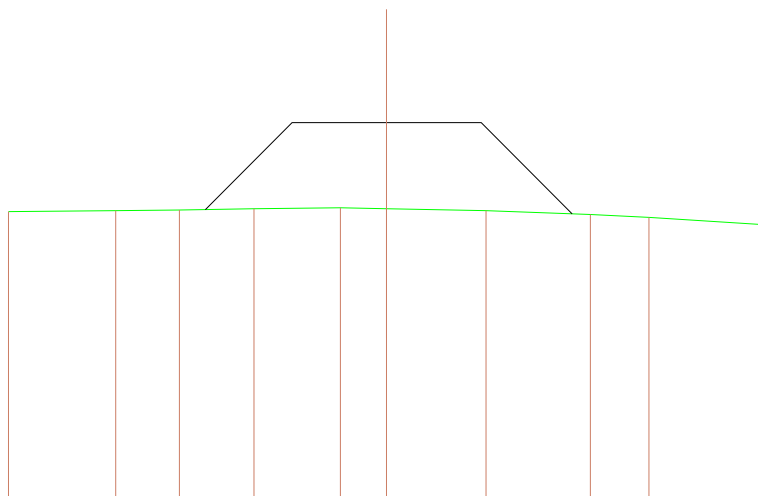
QUOTE TERRENO	627.41	627.38	627.38	627.39	627.41	627.39	627.36	627.33	627.28	627.20	627.14	627.09	627.04
DIST.PARZIALI TERRENO	2.23	1.60	1.70	1.71	1.83	0.93	0.68	1.55	2.47	1.64	1.87	1.79	
QUOTE PROGETTO				627.39	629.51	629.51	629.51	629.51	627.19				
DIST.PARZIALI PROGETTO				2.12	2.50	2.50	2.31						

RILEVATI	
RILEVATO	16.810 mq

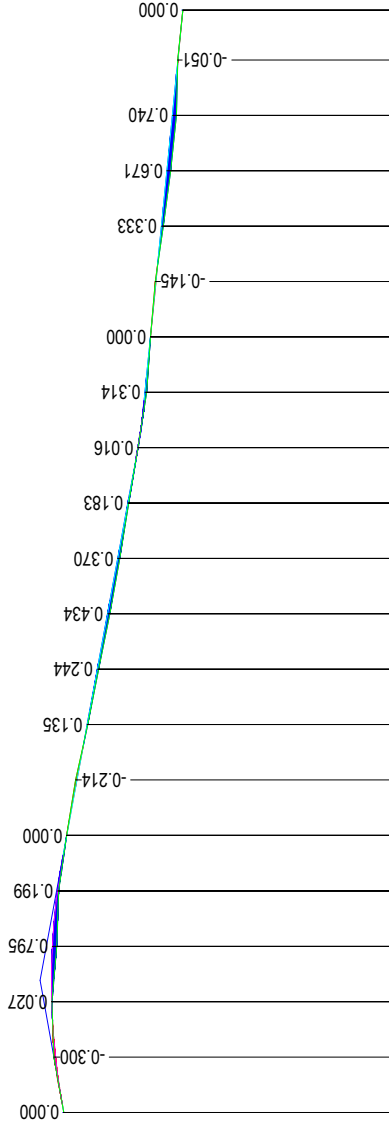
SEZIONE N. : 18
 QT. PROGETTO : 630.567
 DIST. PROG. : 108.528
 DIST. PREC. : 8.528

SCALA 1:200

QT. RIF. 620.620



QUOTE TERRENO	628.21	628.24	628.26	628.29	628.31	628.29	628.24	628.14	628.07	627.87
DIST.PARZIALI TERRENO	2.83	1.69	1.97	2.29	1.22	2.63	2.77	1.55	3.06	
QUOTE PROGETTO			628.27	630.57	630.57	630.57	628.16			
DIST.PARZIALI PROGETTO			2.30	2.50	2.50	2.41				



SCALA QUOTE 1:1000
SCALA DISTANZE 1:2000

QT. RIF. 563.000

NUMERO SEZIONI	DISTANZE PARZIALI		DISTANZE PROGRESSIVE		QUOTE TERRENO		QUOTE PROGETTO		DIFFERENZA DI QUOTA		LIVELLETTE	PENDENZA
1	20.00	20.00	0.00	622.63	622.63	624.11	624.76	624.79	624.76	-0.30	i = 0.08882	
2	20.00	20.00	20.00	624.41	624.41	624.76	624.76	624.76	624.76	0.03		
3	20.00	20.00	40.00	624.76	624.76	624.76	624.76	624.76	624.76	0.03		
4	20.00	20.00	60.00	623.88	623.88	623.88	623.88	623.88	623.88	0.79		
5	20.00	20.00	80.00	623.55	623.55	623.55	623.55	623.55	623.55	0.20		
6	20.00	20.00	100.00	622.08	622.08	622.08	622.08	622.08	622.08	0.00		
7	20.00	20.00	120.00	620.45	620.45	620.45	620.24	620.24	620.24	-0.21		
8	20.00	20.00	140.00	618.27	618.27	618.27	618.27	618.27	618.27	0.13		i = -0.09184
9	20.00	20.00	160.00	616.32	616.32	616.32	616.32	616.57	616.57	0.25		
10	20.00	20.00	180.00	614.30	614.30	614.30	614.30	614.73	614.73	0.43		
11	20.00	20.00	200.00	612.52	612.52	612.52	612.52	612.89	612.89	0.37		
12	20.00	20.00	220.00	610.87	610.87	610.87	610.87	611.06	611.06	0.19		
13	20.00	20.00	240.00	609.22	609.22	609.22	609.22	609.24	609.22	0.02		
14	20.00	20.00	260.00	607.64	607.64	607.64	607.64	607.95	607.95	0.31		
15	20.00	20.00	280.00	606.96	606.96	606.96	606.96	606.96	606.96	0.00		
16	20.00	20.00	300.00	606.12	606.12	606.12	605.97	605.97	605.97	-0.15		
17	20.00	20.00	320.00	604.65	604.65	604.65	604.65	604.98	604.98	0.33		
18	20.00	20.00	340.00	603.32	603.32	603.32	603.32	603.99	603.99	0.67		
19	20.00	20.00	360.00	602.26	602.26	602.26	602.26	603.00	603.00	0.74		
20	20.00	20.00	380.00	602.06	602.06	602.06	602.06	602.01	602.06	-0.05		
21	20.00	20.00	400.00	601.12	601.12	601.12	601.12	601.12	601.12	0.00		i = -0.04953
			17.99	397.99	397.99							

SCAVI E BONIFICHE	
STERRO	0.403 mq

RILEVATI	
RILEVATO	0.365 mq

SEZIONE N. : 1
 QT. PROGETTO : 622.634
 DIST. PROG. : 0.000
 DIST. SUCC. : 20.000

SCALA 1:200

QT. RIF. 613.59

QUOTE TERRENO	623.62	623.21	623.19	623.09	622.85	622.63	622.32	622.00	621.48	621.17
DIST. PARZIALI TERRENO	2.69	1.53	1.76	2.12	1.91	2.86	2.80	2.75	1.60	
QUOTE PROGETTO				622.96	622.63	622.63	622.63	622.32		
DIST. PARZIALI PROGETTO					2.50	2.50				

SCAVI E BONIFICHE	
STERRO	1.572 mq

SEZIONE N. : 2
 QT. PROGETTO : 624.111
 DIST. PROG. : 20.000
 DIST. PREC. : 20.000
 DIST. SUCC. : 20.000

SCALA 1:200

QT. RIF. 615.21

QUOTE TERRENO	625.14	624.74	624.36	624.44	624.61	624.53	624.41	624.36	624.16	624.00	623.64	623.25	622.88
DIST. PARZIALI TERRENO	2.03	1.97	1.64	1.54	1.64	1.18	0.53	1.88	1.58	1.90	2.05	2.06	
QUOTE PROGETTO					624.59	624.11	624.11	624.11	624.11	624.15			
DIST. PARZIALI PROGETTO					0.48	2.50	2.50						

SCAVI E BONIFICHE	
STERRO	0.606 mq

RILEVATI	
RILEVATO	0.884 mq

SEZIONE N. : 3

QT. PROGETTO : 624.791

DIST. PROG. : 40.000

DIST. PREC. : 20.000

DIST. SUCC. : 20.000

SCALA 1:200

QT. RIF. 615.56

QUOTE TERRENO	625.44	625.08	624.90	625.22	625.10	624.76	624.45	624.10	623.64	623.28
DIST. PARZIALI TERRENO	3.30	1.55	1.66	1.83	1.66	1.53	1.75	3.67	3.05	
QUOTE PROGETTO				625.18 624.79		624.79		624.79 624.12		
DIST. PARZIALI PROGETTO					2.50	2.50	0.87			

RILEVATI	
RILEVATO	4.789 mq

SEZIONE N. : 4

QT. PROGETTO : 624.671

DIST. PROG. : 60.000

DIST. PREC. : 20.000

DIST. SUCC. : 20.000

SCALA 1:200

QT. RIF. 615.32

QUOTE TERRENO	625.22	624.78	624.51	624.00	624.00	623.88	623.03
DIST. PARZIALI TERRENO	2.75	1.66	2.63	1.50	1.46	10.00	
QUOTE PROGETTO				624.03 624.67		624.67	624.67 623.57
DIST. PARZIALI PROGETTO				0.64	2.50	2.50	1.10

RILEVATI	
RILEVATO	1.106 mq

SEZIONE N. : 5
 QT. PROGETTO : 623.749
 DIST. PROG. : 80.000
 DIST. PREC. : 20.000
 DIST. SUCC. : 20.000

SCALA 1:200

QT. RIF. 614.56

QUOTE TERRENO	624.01 624.01	623.92	623.84	623.74	623.55 623.53	623.34	623.22	623.08	622.72
DIST. PARZIALI TERRENO	2.96	2.11	1.50	2.67	2.36	1.50	1.72	4.14	
QUOTE PROGETTO				623.73 623.75	623.75	623.75 623.32			
DIST. PARZIALI PROGETTO				2.50	2.50	0.43			

SCAVI E BONIFICHE	
STERRO	0.074 mq

RILEVATI	
RILEVATO	0.152 mq

SEZIONE N. : 6
 QT. PROGETTO : 622.076
 DIST. PROG. : 100.000
 DIST. PREC. : 20.000
 DIST. SUCC. : 20.000

SCALA 1:200

QT. RIF. 613.00

QUOTE TERRENO	622.20	622.16	622.14	622.14	622.13	622.09 622.08	622.00	621.88	621.76	621.61	621.41
DIST. PARZIALI TERRENO	2.78	1.94	1.73	1.60	1.54	0.42 1.75	2.36	1.58	2.00	2.30	
QUOTE PROGETTO				622.13 622.08	622.08	622.08 621.95					
DIST. PARZIALI PROGETTO				2.50	2.50						

SCAVI E BONIFICHE	
STERRO	0.997 mq

SEZIONE N. : 7
 QT. PROGETTO : 620.239
 DIST. PROG. : 120.000
 DIST. PREC. : 20.000
 DIST. SUCC. : 20.000

SCALA 1:200

QT. RIF. 611.43

QUOTE TERRENO	620.34	620.36	620.35	620.36	620.41	620.45	620.45	620.45	620.39	620.29	620.17	620.01
DIST. PARZIALI TERRENO	3.24	1.68	1.50	1.87	1.64	1.67	2.28	1.82	1.99	2.24		
QUOTE PROGETTO				620.38	620.24	620.24	620.24	620.24	620.42			
DIST. PARZIALI PROGETTO					2.50	2.50						

RILEVATI	
RILEVATO	0.745 mq

SEZIONE N. : 8
 QT. PROGETTO : 618.403
 DIST. PROG. : 140.000
 DIST. PREC. : 20.000
 DIST. SUCC. : 20.000

SCALA 1:200

QT. RIF. 609.28

QUOTE TERRENO	618.03	618.24	618.34	618.35	618.26	618.19	618.06	618.00	617.92	617.83	617.75
DIST. PARZIALI TERRENO	3.12	2.54	2.75	1.59	1.25	2.34	1.51	1.66	1.66	1.59	
QUOTE PROGETTO				618.35	618.40	618.40	618.40	618.11			
DIST. PARZIALI PROGETTO				2.50	2.50						

RILEVATI	
RILEVATO	1.611 mq

SEZIONE N. : 9
 QT. PROGETTO : 616.566
 DIST. PROG. : 160.000
 DIST. PREC. : 20.000
 DIST. SUCC. : 20.000

SCALA 1:200

QT. RIF. 607.16

QUOTE TERRENO	615.79	616.22	616.39	616.39	616.32	616.15	615.99	615.64	615.49	615.35
DIST. PARZIALI TERRENO	3.42	2.01	3.03	1.54	1.70	1.61	3.32	1.75	1.62	
QUOTE PROGETTO				616.39 616.57	616.57		616.57 616.01			
DIST. PARZIALI PROGETTO				2.50	2.50	0.55				

RILEVATI	
RILEVATO	2.437 mq

SEZIONE N. : 10
 QT. PROGETTO : 614.728
 DIST. PROG. : 180.000
 DIST. PREC. : 20.000
 DIST. SUCC. : 20.000

SCALA 1:200

QT. RIF. 605.42

QUOTE TERRENO	613.78	614.14	614.38	614.40	614.40	614.33	614.30	614.21	614.09	614.00	613.87	613.71
DIST. PARZIALI TERRENO	2.38	1.87	1.61	1.85	1.57	0.71	1.72	2.23	1.53	2.29	2.23	
QUOTE PROGETTO				614.40 614.73	614.73		614.73 614.13					
DIST. PARZIALI PROGETTO				2.50	2.50	0.60						

RILEVATI	
RILEVATO	2.011 mq

SEZIONE N. : 11

QT. PROGETTO : 612.893

DIST. PROG. : 200.000

DIST. PREC. : 20.000

DIST. SUCC. : 20.000

SCALA 1:200

QT. RIF. 603.64

QUOTE TERRENO	612.26	612.39	612.56	612.58	612.54	612.52	612.47	612.39	612.24	612.10	611.99
DIST. PARZIALI TERRENO	1.69	3.40	2.90	1.60	0.41	1.50	2.03	2.53	2.13	1.81	
QUOTE PROGETTO				612.58	612.89	612.89	612.89	612.89	612.41		
DIST. PARZIALI PROGETTO					2.50	2.50	0.48				

RILEVATI	
RILEVATO	0.970 mq

SEZIONE N. : 12

QT. PROGETTO : 611.056

DIST. PROG. : 220.000

DIST. PREC. : 20.000

DIST. SUCC. : 20.000

SCALA 1:200

QT. RIF. 601.80

QUOTE TERRENO	610.69	610.87	610.98	610.99	610.98	610.88	610.87	610.82	610.71	610.55	610.49	610.40	610.34
DIST. PARZIALI TERRENO	2.14	2.02	1.68	1.76	2.17	1.49	1.57	1.59	1.65	2.03	1.67		
QUOTE PROGETTO					610.98	611.06	611.06	611.06	610.73				
DIST. PARZIALI PROGETTO						2.50	2.50						

SCAVI E BONIFICHE	
STERRO	0.014 mq

RILEVATI	
RILEVATO	0.033 mq

SEZIONE N. : 13

QT. PROGETTO : 609.235

DIST. PROG. : 240.000

DIST. PREC. : 20.000

DIST. SUCC. : 20.000

SCALA 1:200

QT. RIF. 600.33

QUOTE TERRENO	609.12	609.20	609.24	609.24	609.23	609.22	609.22	609.26	609.11	609.16	609.00
DIST. PARZIALI TERRENO	2.41	1.69	2.22	1.61	1.98	1.66	2.70	1.72	3.93		
QUOTE PROGETTO				609.24		609.24		609.24	609.21		
DIST. PARZIALI PROGETTO					2.50	2.50					

RILEVATI	
RILEVATO	1.673 mq

SEZIONE N. : 14

QT. PROGETTO : 607.954

DIST. PROG. : 260.000

DIST. PREC. : 20.000

DIST. SUCC. : 20.000

SCALA 1:200

QT. RIF. 598.86

QUOTE TERRENO	607.32		607.52	607.58	607.64	607.68		607.78	607.86	607.90	607.95	608.00
DIST. PARZIALI TERRENO		6.68	1.75	1.57	1.07	2.70	1.57	1.50	1.55	1.61		
QUOTE PROGETTO			607.53	607.95	607.95		607.95	607.74				
DIST. PARZIALI PROGETTO			0.42	2.50	2.50							

SCAVI E BONIFICHE	
STERRO	0.106 mq

RILEVATI	
RILEVATO	0.079 mq

SEZIONE N. : 15

QT. PROGETTO : 606.963

DIST. PROG. : 280.000

DIST. PREC. : 20.000

DIST. SUCC. : 20.000

SCALA 1:200

QT. RIF. 598.29

QUOTE TERRENO	606.80	606.82	606.85	606.88	606.91	606.96	606.96	607.02	607.38
DIST. PARZIALI TERRENO	1.77	1.69	2.50	1.88	2.00	1.85	8.15		
QUOTE PROGETTO					606.91	606.96	606.96	606.96	607.05
DIST. PARZIALI PROGETTO					2.50	2.50			

SCAVI E BONIFICHE	
STERRO	0.710 mq

SEZIONE N. : 16

QT. PROGETTO : 605.973

DIST. PROG. : 300.000

DIST. PREC. : 20.000

DIST. SUCC. : 20.000

SCALA 1:200

QT. RIF. 597.18

QUOTE TERRENO	605.83	605.90	605.96	606.02	606.08	606.12	606.13	606.10	606.05	605.99	605.97
DIST. PARZIALI TERRENO	2.38	1.67	1.82	1.90	2.22	1.72	2.90	1.63	2.06	1.70	
QUOTE PROGETTO					606.07	605.97	605.97	605.97	606.12		
DIST. PARZIALI PROGETTO					2.50	2.50					

RILEVATI	
RILEVATO	1.649 mq

SEZIONE N. : 17

QT. PROGETTO : 604.982

DIST. PROG. : 320.000

DIST. PREC. : 20.000

DIST. SUCC. : 20.000

SCALA 1:200

QT. RIF. 595.97

QUOTE TERRENO	604.40	604.50	604.56	604.66	604.68	604.65	604.65	604.70	604.83	604.96	605.05	605.14
DIST. PARZIALI TERRENO	2.65	1.64	2.00	1.84	1.63	2.36	1.96	1.76	1.83	2.08		
QUOTE PROGETTO				604.67	604.98	604.98	604.98	604.98	604.73			
DIST. PARZIALI PROGETTO					2.50	2.50						

RILEVATI	
RILEVATO	3.714 mq

SEZIONE N. : 18

QT. PROGETTO : 603.992

DIST. PROG. : 340.000

DIST. PREC. : 20.000

DIST. SUCC. : 20.000

SCALA 1:200

QT. RIF. 594.58

QUOTE TERRENO	602.78	602.97	603.10	603.28	603.29	603.32	603.32	603.38	603.42	603.46	603.50	603.46
DIST. PARZIALI TERRENO	2.53	2.18	1.85	1.50	1.75	1.59	1.74	1.99	2.00	2.68		
QUOTE PROGETTO				603.28	603.99	603.99	603.99	603.99	603.41			
DIST. PARZIALI PROGETTO				0.71	2.50	2.50	0.58					

RILEVATI	
RILEVATO	4.284 mq

SEZIONE N. : 19
 QT. PROGETTO : 603.001
 DIST. PROG. : 380.000
 DIST. PREC. : 20.000
 DIST. SUCC. : 20.000

SCALA 1:200

QT. RIF. 583.46

QUOTE TERRENO	601.52	601.83	602.00	602.09	602.26	602.35	602.44	602.52	602.76
DIST. PARZIALI TERRENO	3.19	1.70	1.84	3.28	1.77	1.87	1.64	4.72	
QUOTE PROGETTO				602.09	603.00	603.00	603.00	602.42	
DIST. PARZIALI PROGETTO				0.91	2.50	2.50	0.58		

SCAVI E BONIFICHE	
STERRO	0.325 mq

SEZIONE N. : 20
 QT. PROGETTO : 602.010
 DIST. PROG. : 380.000
 DIST. PREC. : 20.000
 DIST. SUCC. : 17.985

RILEVATI	
RILEVATO	0.194 mq

SCALA 1:200

QT. RIF. 592.83

QUOTE TERRENO	601.10	601.51	602.06	602.10	602.19	602.36	602.34
DIST. PARZIALI TERRENO	3.99	6.01	0.74	1.84	5.36	2.07	
QUOTE PROGETTO			601.81	602.01	602.01	602.01	602.20
DIST. PARZIALI PROGETTO			2.50	2.50			

RILEVATI	
RILEVATO	0.046 mq

SEZIONE N. : 21

QT. PROGETTO : 601.120

DIST. PROG. : 397.985

DIST. PREC. : 17.985

SCALA 1:200

QT. RIF. 592.12

QUOTE TERRENO	600.72	600.90	600.98	601.04	601.10	601.12	601.12	601.12	601.11	601.12	601.11	601.08
DIST. PARZIALI TERRENO	3.15	1.74	1.53	2.07	1.51	1.61	1.81	1.91	1.60	2.89		
QUOTE PROGETTO				601.07	601.12	601.12	601.12	601.12				
DIST. PARZIALI PROGETTO					2.50	2.50						

SCAVI E BONIFICHE	
STERRO	0.077 mq

RILEVATI	
RILEVATO	0.102 mq

SEZIONE N. : 1

QT. PROGETTO : 605.566

DIST. PROG. : 0.000

DIST. SUCC. : 20.000

SCALA 1:200

QT. RIF. 596.77

QUOTE TERRENO	605.32		605.57		605.82
DIST. PARZIALI TERRENO		10.00		10.00	
QUOTE PROGETTO			605.50 605.57	605.57	605.57 605.63
DIST. PARZIALI PROGETTO			2.50	2.50	

SCAVI E BONIFICHE	
STERRO	0.030 mq

RILEVATI	
RILEVATO	0.232 mq

SEZIONE N. : 2

QT. PROGETTO : 605.435

DIST. PROG. : 20.000

DIST. PREC. : 20.000

DIST. SUCC. : 20.000

SCALA 1:200

QT. RIF. 596.64

QUOTE TERRENO	605.10		605.33	605.39 605.40	605.50	605.55	605.67	605.77
DIST. PARZIALI TERRENO		7.83	1.82	2.76	1.70	3.43	2.10	
QUOTE PROGETTO			605.31 605.44	605.44	605.44 605.49			
DIST. PARZIALI PROGETTO			2.50	2.50				

SCAVI E BONIFICHE	
STERRO	0.094 mq

RILEVATI	
RILEVATO	0.287 mq

SEZIONE N. : 3
 QT. PROGETTO : 605.305
 DIST. PROG. : 40.000
 DIST. PREC. : 20.000
 DIST. SUCC. : 20.000

SCALA 1:200

QT. RIF. 596.49

QUOTE TERRENO	604.79	604.99	605.17	605.27 605.28	605.53	605.62	605.70	605.79
DIST. PARZIALI TERRENO	4.66	3.39	1.95	4.53	1.92	1.52	1.71	
QUOTE PROGETTO			605.13 605.31	605.31	605.31 605.41			
DIST. PARZIALI PROGETTO			2.50	2.50				

SCAVI E BONIFICHE	
STERRO	0.148 mq

RILEVATI	
RILEVATO	0.287 mq

SEZIONE N. : 4
 QT. PROGETTO : 605.186
 DIST. PROG. : 60.000
 DIST. PREC. : 20.000
 DIST. SUCC. : 20.000

SCALA 1:200

QT. RIF. 596.37

QUOTE TERRENO	604.57	605.17	605.77
DIST. PARZIALI TERRENO	10.00	10.00	
QUOTE PROGETTO		605.01 605.19	605.19 605.33
DIST. PARZIALI PROGETTO		2.50	2.50

SCAVI E BONIFICHE	
STERRO	0.302 mq

RILEVATI	
RILEVATO	0.177 mq

SEZIONE N. : 5
 QT. PROGETTO : 605.318
 DIST. PROG. : 80.000
 DIST. PREC. : 20.000
 DIST. SUCC. : 20.000

SCALA 1:200

QT. RIF. 596.53

QUOTE TERRENO	604.64	604.99	605.35	606.02
DIST. PARZIALI TERRENO	4.95	5.05	10.00	
QUOTE PROGETTO		605.16 605.32	605.32	605.32 605.53
DIST. PARZIALI PROGETTO		2.50	2.50	

SCAVI E BONIFICHE	
STERRO	0.465 mq

RILEVATI	
RILEVATO	0.099 mq

SEZIONE N. : 6
 QT. PROGETTO : 605.461
 DIST. PROG. : 100.000
 DIST. PREC. : 20.000
 DIST. SUCC. : 20.000

SCALA 1:200

QT. RIF. 596.70

QUOTE TERRENO	604.79	604.98	605.35	605.53	605.73	606.00	606.21
DIST. PARZIALI TERRENO	2.57	4.90	2.53	2.65	4.10	3.24	
QUOTE PROGETTO			605.34 605.46	605.46	605.46 605.73		
DIST. PARZIALI PROGETTO			2.50	2.50			

SCAVI E BONIFICHE	
STERRO	0.273 mq

RILEVATI	
RILEVATO	0.273 mq

SEZIONE N. : 7
 QT. PROGETTO : 605.604
 DIST. PROG. : 120.000
 DIST. PREC. : 20.000
 DIST. SUCC. : 20.000

SCALA 1:200

QT. RIF. 596.73

QUOTE TERRENO	604.78 604.79		605.60		606.00		606.28
DIST. PARZIALI TERRENO		9.87		4.79		5.21	
QUOTE PROGETTO			605.38 605.60	605.60	605.60 605.83		
DIST. PARZIALI PROGETTO			2.50	2.50			

SCAVI E BONIFICHE	
STERRO	0.090 mq

RILEVATI	
RILEVATO	0.842 mq

SEZIONE N. : 8
 QT. PROGETTO : 605.761
 DIST. PROG. : 140.000
 DIST. PREC. : 20.000
 DIST. SUCC. : 20.000

SCALA 1:200

QT. RIF. 596.63

QUOTE TERRENO	604.54		605.63		605.89		606.31
DIST. PARZIALI TERRENO		10.00		2.41		7.59	
QUOTE PROGETTO			605.30 605.76	605.76	605.76 605.90		
DIST. PARZIALI PROGETTO			0.46 2.50	2.50			

RILEVATI	
RILEVATO	3.007 mq

SEZIONE N. : 9
 QT. PROGETTO : 605.917
 DIST. PROG. : 160.000
 DIST. PREC. : 20.000
 DIST. SUCC. : 20.000

SCALA 1:200

QT. RIF. 596.51

QUOTE TERRENO	604.48			605.39			606.00	606.06	606.14
DIST. PARZIALI TERRENO		10.00				6.74		1.57	1.69
QUOTE PROGETTO				605.08	605.92	605.92	605.92	605.64	
DIST. PARZIALI PROGETTO				0.83	2.50	2.50			

RILEVATI	
RILEVATO	2.108 mq

SEZIONE N. : 10
 QT. PROGETTO : 606.074
 DIST. PROG. : 180.000
 DIST. PREC. : 20.000
 DIST. SUCC. : 20.000

SCALA 1:200

QT. RIF. 596.82

QUOTE TERRENO	605.05	605.15	605.27	605.36		605.69	605.80	605.96	606.09	606.38
DIST. PARZIALI TERRENO	1.65	1.91	1.64		4.81	1.62	2.17	1.89	4.33	
QUOTE PROGETTO					605.48	606.07	606.07	606.07	605.88	
DIST. PARZIALI PROGETTO					0.60	2.50	2.50			

SCAVI E BONIFICHE	
STERRO	0.187 mq

RILEVATI	
RILEVATO	0.180 mq

SEZIONE N. : 11

QT. PROGETTO : 606.226

DIST. PROG. : 200.000

DIST. PREC. : 20.000

DIST. SUCC. : 20.000

SCALA 1:200

QT. RIF. 597.36

QUOTE TERRENO	605.55	606.00	606.23	606.38	606.81
DIST. PARZIALI TERRENO	6.02	3.98	2.55	7.45	
QUOTE PROGETTO		606.08 606.23	606.23	606.23 606.39	
DIST. PARZIALI PROGETTO		2.50	2.50		

RILEVATI	
RILEVATO	0.580 mq

SEZIONE N. : 12

QT. PROGETTO : 606.207

DIST. PROG. : 220.000

DIST. PREC. : 20.000

DIST. SUCC. : 20.000

SCALA 1:200

QT. RIF. 597.25

QUOTE TERRENO	605.59	605.78	605.87	606.00	606.10	606.31	606.51
DIST. PARZIALI TERRENO	3.53	1.56	2.52	2.39	5.41	4.59	
QUOTE PROGETTO			605.98 606.21	606.21	606.21 606.20		
DIST. PARZIALI PROGETTO			2.50	2.50			

SCAVI E BONIFICHE	
STERRO	0.001 mq

RILEVATI	
RILEVATO	0.451 mq

SEZIONE N. : 13

QT. PROGETTO : 606.182

DIST. PROG. : 240.000

DIST. PREC. : 20.000

DIST. SUCC. : 20.000

SCALA 1:200

QT. RIF. 597.23

QUOTE TERRENO	605.58		606.00	606.09		606.48
DIST. PARZIALI TERRENO		7.76		2.24		10.00
QUOTE PROGETTO			605.97 606.18	606.18		606.18 606.19
DIST. PARZIALI PROGETTO				2.50	2.50	

SCAVI E BONIFICHE	
STERRO	0.016 mq

RILEVATI	
RILEVATO	0.361 mq

SEZIONE N. : 14

QT. PROGETTO : 606.158

DIST. PROG. : 260.000

DIST. PREC. : 20.000

DIST. SUCC. : 20.000

SCALA 1:200

QT. RIF. 597.18

QUOTE TERRENO	605.48	605.65		606.00	606.09		606.48
DIST. PARZIALI TERRENO		2.53	5.22		2.25		10.00
QUOTE PROGETTO				605.97 606.16	606.16		606.16 606.19
DIST. PARZIALI PROGETTO					2.50	2.50	

SCAVI E BONIFICHE	
STERRO	0.070 mq

RILEVATI	
RILEVATO	0.217 mq

SEZIONE N. : 15

QT. PROGETTO : 606.133

DIST. PROG. : 280.000

DIST. PREC. : 20.000

DIST. SUCC. : 20.000

SCALA 1:200

QT. RIF. 597.17

QUOTE TERRENO	605.44	606.00	606.10	606.50
DIST. PARZIALI TERRENO	7.49	2.51	10.00	
QUOTE PROGETTO		605.99 606.13	606.13	606.13 606.20
DIST. PARZIALI PROGETTO		2.50	2.50	

SCAVI E BONIFICHE	
STERRO	0.144 mq

RILEVATI	
RILEVATO	0.130 mq

SEZIONE N. : 16

QT. PROGETTO : 606.110

DIST. PROG. : 300.000

DIST. PREC. : 20.000

DIST. SUCC. : 20.000

SCALA 1:200

QT. RIF. 597.18

QUOTE TERRENO	605.44	606.00	606.11 606.12	606.24	606.52
DIST. PARZIALI TERRENO	7.34	2.66	2.98	6.82	
QUOTE PROGETTO		606.00 606.11	606.11	606.11 606.22	
DIST. PARZIALI PROGETTO		2.50	2.50		

SCAVI E BONIFICHE	
STERRO	0.226 mq

RILEVATI	
RILEVATO	0.134 mq

SEZIONE N. : 17

QT. PROGETTO : 606.166

DIST. PROG. : 320.000

DIST. PREC. : 20.000

DIST. SUCC. : 20.000

SCALA 1:200

QT. RIF. 597.32

QUOTE TERRENO	605.53	605.77	606.00	606.19 606.20	606.32	606.71
DIST. PARZIALI TERRENO	3.31	3.23	3.45	2.23	7.50	
QUOTE PROGETTO			606.05 606.17	606.17	606.17 606.33	
DIST. PARZIALI PROGETTO			2.50	2.50		

SCAVI E BONIFICHE	
STERRO	0.064 mq

RILEVATI	
RILEVATO	0.350 mq

SEZIONE N. : 18

QT. PROGETTO : 606.224

DIST. PROG. : 340.000

DIST. PREC. : 20.000

DIST. SUCC. : 20.000

SCALA 1:200

QT. RIF. 597.32

QUOTE TERRENO	605.53	606.00	606.17	606.41	606.72
DIST. PARZIALI TERRENO	6.94	3.06	4.34	5.66	
QUOTE PROGETTO		606.02 606.22	606.22	606.22 606.31	
DIST. PARZIALI PROGETTO		2.50	2.50		

SCAVI E BONIFICHE	
STERRO	0.216 mq

RILEVATI	
RILEVATO	0.221 mq

SEZIONE N. : 19

QT. PROGETTO : 606.282

DIST. PROG. : 380.000

DIST. PREC. : 20.000

DIST. SUCC. : 20.000

SCALA 1:200

QT. RIF. 597.47

QUOTE TERRENO	605.61	605.75	606.00	606.16	606.28	606.34	606.63	606.74	606.92
DIST. PARZIALI TERRENO	2.18	3.69	2.34	1.79	0.88	4.35	2.00	2.77	
QUOTE PROGETTO				606.10	606.28				
DIST. PARZIALI PROGETTO				2.50	2.50				

SCAVI E BONIFICHE	
STERRO	0.269 mq

RILEVATI	
RILEVATO	0.229 mq

SEZIONE N. : 20

QT. PROGETTO : 606.340

DIST. PROG. : 380.000

DIST. PREC. : 20.000

DIST. SUCC. : 20.000

SCALA 1:200

QT. RIF. 597.57

QUOTE TERRENO	605.66	606.00	606.35	606.77	607.08
DIST. PARZIALI TERRENO	5.21	4.79	5.74	4.26	
QUOTE PROGETTO			606.15	606.34	606.34
DIST. PARZIALI PROGETTO			2.50	2.50	

SCAVI E BONIFICHE	
STERRO	0.118 mq

RILEVATI	
RILEVATO	0.392 mq

SEZIONE N. : 21

QT. PROGETTO : 606.446

DIST. PROG. : 400.000

DIST. PREC. : 20.000

DIST. SUCC. : 20.000

SCALA 1:200

QT. RIF. 597.59

QUOTE TERRENO	605.70	606.00	606.28	606.40	606.61	606.73	606.92	607.08
DIST. PARZIALI TERRENO	4.36	3.90	1.74	3.01	1.86	2.67	2.46	
QUOTE PROGETTO			606.21 606.45	606.45	606.45 606.59			
DIST. PARZIALI PROGETTO			2.50	2.50				

SCAVI E BONIFICHE	
STERRO	0.054 mq

RILEVATI	
RILEVATO	0.570 mq

SEZIONE N. : 22

QT. PROGETTO : 607.010

DIST. PROG. : 420.000

DIST. PREC. : 20.000

DIST. SUCC. : 20.000

SCALA 1:200

QT. RIF. 598.08

QUOTE TERRENO	606.16	606.34	606.47	606.62	606.76	606.88 606.91	607.05	607.20	607.35	607.47	607.60
DIST. PARZIALI TERRENO	2.27	1.77	1.93	1.91	1.56	0.56 1.83	2.26	2.18	1.82	1.91	
QUOTE PROGETTO				606.71 607.01	607.01	607.01 607.10					
DIST. PARZIALI PROGETTO				2.50	2.50						

SCAVI E BONIFICHE	
STERRO	1.940 mq

SEZIONE N. : 23
 QT. PROGETTO : 607.622
 DIST. PROG. : 440.000
 DIST. PREC. : 20.000
 DIST. SUCC. : 20.000

SCALA 1:200

QT. RIF. 598.95

QUOTE TERRENO	607.06		607.66	607.81	608.00	608.00	608.20	608.43
DIST. PARZIALI TERRENO		5.80	1.57	2.62		5.08		4.92
QUOTE PROGETTO				607.81	607.62	607.62	607.62	608.12
DIST. PARZIALI PROGETTO				2.50	2.50	0.50		

SCAVI E BONIFICHE	
STERRO	0.926 mq

SEZIONE N. : 24
 QT. PROGETTO : 608.234
 DIST. PROG. : 460.000
 DIST. PREC. : 20.000
 DIST. SUCC. : 20.000

SCALA 1:200

QT. RIF. 599.55

QUOTE TERRENO	607.78	608.00		608.41	608.55	608.69	608.80	608.93
DIST. PARZIALI TERRENO	2.37		7.63	2.67	2.59	2.16	2.58	
QUOTE PROGETTO				608.28	608.23	608.23	608.56	
DIST. PARZIALI PROGETTO				2.50	2.50			

SCAVI E BONIFICHE	
STERRO	0.046 mq

RILEVATI	
RILEVATO	0.384 mq

SEZIONE N. : 25

QT. PROGETTO : 608.846

DIST. PROG. : 480.000

DIST. PREC. : 20.000

DIST. SUCC. : 20.000

SCALA 1:200

QT. RIF. 599.99

QUOTE TERRENO	608.26	608.35	608.49	608.58	608.68	608.79	608.95	609.14	609.32
DIST. PARZIALI TERRENO	1.67	2.64	1.77	1.88	2.04	3.00	3.55	3.44	
QUOTE PROGETTO					608.64 608.85	608.85	608.85 608.92		
DIST. PARZIALI PROGETTO					2.50	2.50			

SCAVI E BONIFICHE	
STERRO	0.165 mq

RILEVATI	
RILEVATO	0.181 mq

SEZIONE N. : 26

QT. PROGETTO : 609.461

DIST. PROG. : 500.000

DIST. PREC. : 20.000

DIST. SUCC. : 20.000

SCALA 1:200

QT. RIF. 600.67

QUOTE TERRENO	608.99	609.20	609.28	609.37	609.46 609.47	609.55	609.66	609.79	609.95
DIST. PARZIALI TERRENO		4.78	1.51	2.01	1.70	1.53	2.36	2.68	3.26
QUOTE PROGETTO				609.33 609.46	609.46	609.46 609.59			
DIST. PARZIALI PROGETTO				2.50	2.50				

SCAVI E BONIFICHE	
STERRO	0.458 mq

RILEVATI	
RILEVATO	0.109 mq

SEZIONE N. : 27

QT. PROGETTO : 610.213

DIST. PROG. : 520.000

DIST. PREC. : 20.000

DIST. SUCC. : 20.000

SCALA 1:200

QT. RIF. 601.50

QUOTE TERRENO	609.60	609.79	610.02	610.28	611.01
DIST. PARZIALI TERRENO	2.83	3.93	3.25	10.00	
QUOTE PROGETTO			610.07 610.21	610.21	610.21 610.48
DIST. PARZIALI PROGETTO			2.50	2.50	

SCAVI E BONIFICHE	
STERRO	2.680 mq

SEZIONE N. : 28

QT. PROGETTO : 610.967

DIST. PROG. : 540.000

DIST. PREC. : 20.000

DIST. SUCC. : 20.000

SCALA 1:200

QT. RIF. 602.48

QUOTE TERRENO	610.44	610.66	610.87	611.02	611.32	611.46 611.50	611.67	611.80	612.00 612.00	612.12
DIST. PARZIALI TERRENO	1.96	2.01	1.65	2.79	1.59	0.43 2.31	1.58	2.89	2.80	
QUOTE PROGETTO				611.20 610.97	610.97	610.97 611.71	610.97 611.71			
DIST. PARZIALI PROGETTO				2.50	2.50	0.74				

SCAVI E BONIFICHE	
STERRO	3.291 mq

SEZIONE N. : 29
 QT. PROGETTO : 611.722
 DIST. PROG. : 580.000
 DIST. PREC. : 20.000
 DIST. SUCC. : 20.000

SCALA 1:200

QT. RIF. 603.40

QUOTE TERRENO	611.56	611.83	612.00		612.23	612.31	612.34		612.53	612.62	612.72	612.83
DIST. PARZIALI TERRENO		2.71	1.84	4.12	1.33	0.83		3.64	1.76	1.89	2.08	
QUOTE PROGETTO					612.14	611.72		611.72		611.72	612.48	
DIST. PARZIALI PROGETTO					0.42	2.50		2.50		0.76		

SCAVI E BONIFICHE	
STERRO	1.465 mq

SEZIONE N. : 30
 QT. PROGETTO : 612.477
 DIST. PROG. : 580.000
 DIST. PREC. : 20.000
 DIST. SUCC. : 20.000

SCALA 1:200

QT. RIF. 603.82

QUOTE TERRENO	612.06	612.21	612.33		612.55	612.75	612.89	613.05	613.22	613.38
DIST. PARZIALI TERRENO		2.33	1.64	3.10	2.93	2.08	2.38	2.74	2.80	
QUOTE PROGETTO					612.57	612.48		612.48	612.95	
DIST. PARZIALI PROGETTO					2.50	2.50		0.47		

SCAVI E BONIFICHE	
STERRO	0.416 mq

RILEVATI	
RILEVATO	0.108 mq

SEZIONE N. : 31

QT. PROGETTO : 613.176

DIST. PROG. : 600.000

DIST. PREC. : 20.000

DIST. SUCC. : 20.000

SCALA 1:200

QT. RIF. 604.47

QUOTE TERRENO	612.56	612.81	613.23 613.24	613.45	613.62	613.78	613.98
DIST. PARZIALI TERRENO	3.74	6.26	2.71	2.18	2.14	2.79	
QUOTE PROGETTO			613.05 613.18	613.18	613.18 613.44		
DIST. PARZIALI PROGETTO			2.50	2.50			

SCAVI E BONIFICHE	
STERRO	4.535 mq

SEZIONE N. : 32

QT. PROGETTO : 613.390

DIST. PROG. : 620.000

DIST. PREC. : 20.000

DIST. SUCC. : 20.000

SCALA 1:200

QT. RIF. 605.14

QUOTE TERRENO	613.22	613.42	614.00	614.17	614.31	614.67
DIST. PARZIALI TERRENO	1.78	5.03	3.19	2.55	7.45	
QUOTE PROGETTO			614.00 613.39	613.39	613.39 614.36	
DIST. PARZIALI PROGETTO			0.61	2.50	2.50	0.97

SCAVI E BONIFICHE	
STERRO	3.516 mq

SEZIONE N. : 33

QT. PROGETTO : 613.548

DIST. PROG. : 640.000

DIST. PREC. : 20.000

DIST. SUCC. : 20.000

SCALA 1:200

QT. RIF. 605.01

QUOTE TERRENO	612.87	613.09	613.74	614.00	614.17	614.53	614.63	614.74
DIST. PARZIALI TERRENO	1.53	3.98	1.53	2.96	6.29	1.76	1.95	
QUOTE PROGETTO				614.00 613.55	613.55	613.55 614.36		
DIST. PARZIALI PROGETTO				0.45 2.50	2.50	0.81		

SCAVI E BONIFICHE	
STERRO	0.525 mq

SEZIONE N. : 34

QT. PROGETTO : 613.708

DIST. PROG. : 660.000

DIST. PREC. : 20.000

DIST. SUCC. : 20.000

SCALA 1:200

QT. RIF. 604.49

QUOTE TERRENO	612.12	612.62	613.01	613.66 613.71	614.00	614.13	614.47
DIST. PARZIALI TERRENO	3.18	2.48	4.04	1.79	2.21	5.99	
QUOTE PROGETTO				613.23 613.71	613.71	613.71 614.06	
DIST. PARZIALI PROGETTO				0.48 2.50	2.50		

RILEVATI	
RILEVATO	7.251 mq

SEZIONE N. : 35

QT. PROGETTO : 613.987

DIST. PROG. : 680.000

DIST. PREC. : 20.000

DIST. SUCC. : 20.000

SCALA 1:200

QT. RIF. 603.54

QUOTE TERRENO	610.50	611.32	612.00		612.86	612.88	613.37	613.63	614.08	614.18
DIST. PARZIALI TERRENO	2.58	2.07		5.35		3.05	1.63	3.50	1.71	
QUOTE PROGETTO			612.17	613.99	613.99		613.99	613.37		
DIST. PARZIALI PROGETTO				1.82	2.50	2.50	0.82			

RILEVATI	
RILEVATO	10.296 mq

SEZIONE N. : 36

QT. PROGETTO : 614.268

DIST. PROG. : 700.000

DIST. PREC. : 20.000

DIST. SUCC. : 20.000

SCALA 1:200

QT. RIF. 603.71

QUOTE TERRENO	610.76	611.27	612.00		612.51	612.75	613.28	613.69	614.00	614.11
DIST. PARZIALI TERRENO	2.66	2.52		3.35	1.47	3.40	2.59	2.07	1.95	
QUOTE PROGETTO			612.01	614.27	614.27		614.27	613.29		
DIST. PARZIALI PROGETTO				2.26	2.50	2.50	0.98			

RILEVATI	
RILEVATO	2.115 mq

SEZIONE N. : 37

QT. PROGETTO : 614.549

DIST. PROG. : 720.000

DIST. PREC. : 20.000

DIST. SUCC. : 20.000

SCALA 1:200

QT. RIF. 605.13

QUOTE TERRENO	613.10		613.59	613.77	614.00	614.14	614.16		614.64	614.76
DIST. PARZIALI TERRENO		3.87	1.52	1.99	2.30			8.12		1.88
QUOTE PROGETTO					613.94	614.55	614.55		614.55	614.32
DIST. PARZIALI PROGETTO					0.60	2.50	2.50			

SCAVI E BONIFICHE	
STERRO	0.131 mq

SEZIONE N. : 38

QT. PROGETTO : 614.869

DIST. PROG. : 740.000

DIST. PREC. : 20.000

DIST. SUCC. : 20.000

SCALA 1:200

QT. RIF. 606.00

QUOTE TERRENO	614.15	614.33	614.43	614.50	614.72	614.82	614.83	614.94	615.08	615.18	615.28	615.46
DIST. PARZIALI TERRENO		2.60	1.52	2.36	1.83	1.56	1.72	2.23	1.61	1.66	2.78	
QUOTE PROGETTO					614.65	614.87	614.87		614.87	615.00		
DIST. PARZIALI PROGETTO						2.50	2.50					

SCAVI E BONIFICHE	
STERRO	0.469 mq

RILEVATI	
RILEVATO	0.087 mq

SEZIONE N. : 39

QT. PROGETTO : 615.610

DIST. PROG. : 780.000

DIST. PREC. : 20.000

DIST. SUCC. : 20.000

SCALA 1:200

QT. RIF. 606.93

QUOTE TERRENO	614.98	615.20	615.33	615.43	615.60	615.68	615.80	616.00	616.22	616.49
DIST. PARZIALI TERRENO	3.13	1.88	1.50	2.32	1.17	1.62	2.76	2.44	3.18	
QUOTE PROGETTO				615.49	615.61	615.61	615.61	615.61	615.88	
DIST. PARZIALI PROGETTO					2.50	2.50				

SCAVI E BONIFICHE	
STERRO	0.393 mq

RILEVATI	
RILEVATO	0.324 mq

SEZIONE N. : 40

QT. PROGETTO : 616.391

DIST. PROG. : 780.000

DIST. PREC. : 20.000

DIST. SUCC. : 20.000

SCALA 1:200

QT. RIF. 607.76

QUOTE TERRENO	615.63	615.79	615.96	616.11	616.37	616.40	616.76	616.93	617.15	617.50
DIST. PARZIALI TERRENO	2.66	2.62	1.78	2.66	3.31	1.57	2.04	3.08		
QUOTE PROGETTO				616.12	616.39	616.39	616.39	616.70		
DIST. PARZIALI PROGETTO					2.50	2.50				

SCAVI E BONIFICHE	
STERRO	0.299 mq

RILEVATI	
RILEVATO	0.150 mq

SEZIONE N. : 41

QT. PROGETTO : 617.171

DIST. PROG. : 800.000

DIST. PREC. : 20.000

DIST. SUCC. : 20.000

SCALA 1:200

QT. RIF. 608.59

QUOTE TERRENO	616.69	616.73			617.18	617.36	617.50	617.71	617.93	618.08
DIST. PARZIALI TERRENO	1.66		8.34		2.26	1.52	2.30	2.13	1.78	
QUOTE PROGETTO				617.04	617.17	617.17	617.40			
DIST. PARZIALI PROGETTO				2.50	2.50					

SCAVI E BONIFICHE	
STERRO	0.252 mq

SEZIONE N. : 42

QT. PROGETTO : 617.951

DIST. PROG. : 820.000

DIST. PREC. : 20.000

DIST. SUCC. : 20.000

SCALA 1:200

QT. RIF. 609.48

QUOTE TERRENO	618.00	618.00	618.00	618.00	618.00	618.00	618.00	618.13	618.31	618.46	618.61
DIST. PARZIALI TERRENO	2.15	1.60	1.60	1.70	2.95	2.52	1.50	2.30	1.78	1.90	
QUOTE PROGETTO					618.00	617.95	617.95	617.95	618.00		
DIST. PARZIALI PROGETTO					2.50	2.50					

RILEVATI	
RILEVATO	0.406 mq

SEZIONE N. : 43
 QT. PROGETTO : 618.731
 DIST. PROG. : 840.000
 DIST. PREC. : 20.000
 DIST. SUCC. : 2.639

SCALA 1:200

QT. RIF. 610.25

QUOTE TERRENO	618.65		618.65		618.65	618.91	619.14	619.44
DIST. PARZIALI TERRENO		10.00		3.45	2.01	1.89	2.64	
QUOTE PROGETTO			618.65 618.73	618.73	618.73 618.65			
DIST. PARZIALI PROGETTO			2.50	2.50				

SEZIONE N. : 44
 QT. PROGETTO : 618.834
 DIST. PROG. : 842.639
 DIST. PREC. : 2.639

SCALA 1:200

QT. RIF. 610.37

QUOTE TERRENO	618.83		618.83		618.83	619.17	619.51
DIST. PARZIALI TERRENO		10.00		4.63	2.57	2.79	
QUOTE PROGETTO			618.83	618.83	618.83		
DIST. PARZIALI PROGETTO			2.50	2.50			

SCAVI E BONIFICHE	
STERRO	0.211 mq
RILEVATI	
RILEVATO	0.241 mq

SEZIONE N. : 1
 QT. PROGETTO : 605.473
 DIST. PROG. : 0.000
 DIST. SUCC. : 20.000

SCALA 1:200

QT. RIF. 596.65

QUOTE TERRENO	604.80			605.47	605.54	605.71	606.00	606.11
DIST. PARZIALI TERRENO		10.00		0.93	2.88		4.57	1.62
QUOTE PROGETTO			605.29	605.47	605.47	605.47	605.64	
DIST. PARZIALI PROGETTO			2.50	2.50				

SCAVI E BONIFICHE	
STERRO	0.794 mq
RILEVATI	
RILEVATO	0.027 mq

SEZIONE N. : 2
 QT. PROGETTO : 605.364
 DIST. PROG. : 20.000
 DIST. PREC. : 20.000
 DIST. SUCC. : 20.000

SCALA 1:200

QT. RIF. 596.66

QUOTE TERRENO	604.70	604.87	605.23	605.50	605.64	606.00	606.23
DIST. PARZIALI TERRENO	2.15	4.51	3.34	1.69	4.49	3.82	
QUOTE PROGETTO			605.29	605.36	605.36	605.36	605.73
DIST. PARZIALI PROGETTO			2.50	2.50			

SCAVI E BONIFICHE	
STERRO	1.472 mq

SEZIONE N. : 3
 QT. PROGETTO : 604.594
 DIST. PROG. : 40.000
 DIST. PREC. : 20.000
 DIST. SUCC. : 20.000

SCALA 1:200

QT. RIF. 596.14

QUOTE TERRENO	604.15	604.34	604.48	604.60	604.73	604.86	605.00	605.14	605.36	605.58	605.73
DIST. PARZIALI TERRENO	2.78	2.17	1.53	1.77	1.75	1.67	1.83	2.61	2.33	1.57	
QUOTE PROGETTO				604.66	604.59	604.59	604.59	605.10			
DIST. PARZIALI PROGETTO					2.50	2.50	0.51				

SCAVI E BONIFICHE	
STERRO	0.165 mq

SEZIONE N. : 4
 QT. PROGETTO : 603.688
 DIST. PROG. : 60.000
 DIST. PREC. : 20.000
 DIST. SUCC. : 20.000

RILEVATI	
RILEVATO	0.096 mq

SCALA 1:200

QT. RIF. 594.97

QUOTE TERRENO	603.35	603.49	603.56	603.64	603.71	603.77	604.04	604.20
DIST. PARZIALI TERRENO	4.37	1.79	2.21	1.63	1.72	6.30	1.99	
QUOTE PROGETTO			603.61	603.69	603.69	603.69	603.81	
DIST. PARZIALI PROGETTO			2.50	2.50				

SCAVI E BONIFICHE	
STERRO	1.594 mq

SEZIONE N. : 5
 QT. PROGETTO : 602.782
 DIST. PROG. : 80.000
 DIST. PREC. : 20.000
 DIST. SUCC. : 20.000

SCALA 1:200

QT. RIF. 594.27

QUOTE TERRENO	602.55		602.86	602.98	603.08	603.12	603.23	603.32		603.48	603.59
DIST. PARZIALI TERRENO		6.06	2.24	1.71	0.78	2.09	1.68	3.04		2.41	
QUOTE PROGETTO			602.93	602.78	602.78		602.78	603.23			
DIST. PARZIALI PROGETTO				2.50		2.50	0.45				

SCAVI E BONIFICHE	
STERRO	1.843 mq

SEZIONE N. : 6
 QT. PROGETTO : 601.876
 DIST. PROG. : 100.000
 DIST. PREC. : 20.000
 DIST. SUCC. : 20.000

SCALA 1:200

QT. RIF. 593.39

QUOTE TERRENO	601.72	601.85	601.94	602.03	602.14	602.22	602.32	602.42	602.50	602.59	602.66
DIST. PARZIALI TERRENO		1.73	1.73	2.03	2.89	1.61	2.16	2.20	1.86	2.12	1.66
QUOTE PROGETTO					602.10	601.88	601.88		601.88	602.35	
DIST. PARZIALI PROGETTO					2.50		2.50	0.48			

SCAVI E BONIFICHE	
STERRO	0.074 mq

RILEVATI	
RILEVATO	0.378 mq

SEZIONE N. : 7

QT. PROGETTO : 600.833

DIST. PROG. : 120.000

DIST. PREC. : 20.000

DIST. SUCC. : 20.000

SCALA 1:200

QT. RIF. 591.88

QUOTE TERRENO	600.08	600.27	600.39	600.52	600.67	600.78	600.81	600.93	601.02	601.10	601.19	601.28
DIST. PARZIALI TERRENO	2.61	1.75	1.73	2.13	1.78	0.61	1.84	1.82	1.74	2.02	1.98	
QUOTE PROGETTO				600.61	600.83	600.83		600.83	600.94			
DIST. PARZIALI PROGETTO					2.50	2.50						

RILEVATI	
RILEVATO	1.051 mq

SEZIONE N. : 8

QT. PROGETTO : 599.394

DIST. PROG. : 140.000

DIST. PREC. : 20.000

DIST. SUCC. : 20.000

SCALA 1:200

QT. RIF. 590.41

QUOTE TERRENO	598.78	598.88	598.95	599.01	599.14	599.19	599.22	599.29	599.38	599.47	599.54	599.64
DIST. PARZIALI TERRENO	2.66	1.63	1.65	3.04	1.01	0.58	1.64	2.02	1.75	1.89	2.12	
QUOTE PROGETTO				599.07	599.39	599.39		599.39	599.31			
DIST. PARZIALI PROGETTO					2.50	2.50						

RILEVATI	
RILEVATO	1.206 mq

SEZIONE N. : 9
 QT. PROGETTO : 598.166
 DIST. PROG. : 160.000
 DIST. PREC. : 20.000
 DIST. SUCC. : 20.000

SCALA 1:200

QT. RIF. 589.29

QUOTE TERRENO	597.87		597.83	597.95	597.99	598.05	598.11	598.16	598.24	598.36
DIST. PARZIALI TERRENO		8.01		1.99	0.86	1.60	1.57	1.55	1.65	2.76
QUOTE PROGETTO			597.83	598.17	598.17	598.17	598.17	598.05		
DIST. PARZIALI PROGETTO				2.50	2.50					

RILEVATI	
RILEVATO	9.945 mq

SEZIONE N. : 10
 QT. PROGETTO : 598.042
 DIST. PROG. : 180.000
 DIST. PREC. : 20.000
 DIST. SUCC. : 20.000

SCALA 1:200

QT. RIF. 588.22

QUOTE TERRENO	596.00	596.15		596.53	596.56	596.65	596.74	596.86	596.97	597.09
DIST. PARZIALI TERRENO		2.87		7.13	0.62	2.07	1.52	2.01	1.93	1.86
QUOTE PROGETTO			596.30	598.04	598.04	598.04	596.72			
DIST. PARZIALI PROGETTO			1.74	2.50	2.50	1.32				

RILEVATI	
RILEVATO	8.804 mq

SEZIONE N. : 11

QT. PROGETTO : 596.586

DIST. PROG. : 200.000

DIST. PREC. : 20.000

DIST. SUCC. : 20.000

SCALA 1:200

QT. RIF. 586.66

QUOTE TERRENO	594.35	594.53	594.71	594.84	595.05	595.21	595.27	595.50	595.81	596.05	596.18
DIST. PARZIALI TERRENO	2.87	1.86	1.49	2.21	1.56	0.57	2.37	2.98	2.40	1.68	
QUOTE PROGETTO			594.79	596.57	596.57	596.57	596.57	595.56			
DIST. PARZIALI PROGETTO			1.77	2.50	2.50	1.01					

RILEVATI	
RILEVATO	1.712 mq

SEZIONE N. : 12

QT. PROGETTO : 594.305

DIST. PROG. : 220.000

DIST. PREC. : 20.000

DIST. SUCC. : 20.000

SCALA 1:200

QT. RIF. 585.42

QUOTE TERRENO	593.46	593.52	593.71	593.90	594.00	594.16	594.39	594.55	594.75	594.98
DIST. PARZIALI TERRENO	5.51	1.97	1.64	0.89	1.39	2.19	1.59	2.13	2.71	
QUOTE PROGETTO		593.67	594.31	594.31	594.31	594.31	594.29			
DIST. PARZIALI PROGETTO		0.64	2.50	2.50						

SCAVI E BONIFICHE	
STERRO	0.332 mq

RILEVATI	
RILEVATO	0.460 mq

SEZIONE N. : 13

QT. PROGETTO : 592.651

DIST. PROG. : 240.000

DIST. PREC. : 20.000

DIST. SUCC. : 20.000

SCALA 1:200

QT. RIF. 583.75

QUOTE TERRENO	591.35	591.73	592.15	592.44	592.63	592.67	592.86	593.19	593.48	593.75
DIST. PARZIALI TERRENO	3.37	2.58	2.41	1.65	1.84	2.90	2.56	2.39		
QUOTE PROGETTO				592.29	592.65	592.65	592.65	592.94		
DIST. PARZIALI PROGETTO				2.50	2.50					

SCAVI E BONIFICHE	
STERRO	0.210 mq

RILEVATI	
RILEVATO	1.861 mq

SEZIONE N. : 14

QT. PROGETTO : 591.453

DIST. PROG. : 260.000

DIST. PREC. : 20.000

DIST. SUCC. : 20.000

SCALA 1:200

QT. RIF. 582.56

QUOTE TERRENO	590.00	590.00	590.00	590.39	590.96	591.20	591.69	592.00	592.25	592.51	592.73
DIST. PARZIALI TERRENO	2.16	2.28	1.81	2.67	1.08	2.40	1.48	2.02	2.22	1.89	
QUOTE PROGETTO				590.44	591.45	591.45	591.45	591.79			
DIST. PARZIALI PROGETTO				1.01	2.50	2.50					

SCAVI E BONIFICHE	
STERRO	0.499 mq

RILEVATI	
RILEVATO	0.486 mq

SEZIONE N. : 15

QT. PROGETTO : 590.289

DIST. PROG. : 280.000

DIST. PREC. : 20.000

DIST. SUCC. : 20.000

SCALA 1:200

QT. RIF. 580.98

QUOTE TERRENO	588.00	588.91	590.00	590.30	590.55	590.79	591.06	591.32	591.57
DIST. PARZIALI TERRENO	3.66	4.18	2.16	1.86	1.92	2.16	2.11	1.96	
QUOTE PROGETTO			589.78 590.29	590.29	590.29	590.29 590.67			
DIST. PARZIALI PROGETTO			0.51 2.50	2.50					

SCAVI E BONIFICHE	
STERRO	0.706 mq

RILEVATI	
RILEVATO	0.952 mq

SEZIONE N. : 16

QT. PROGETTO : 589.217

DIST. PROG. : 300.000

DIST. PREC. : 20.000

DIST. SUCC. : 20.000

SCALA 1:200

QT. RIF. 579.91

QUOTE TERRENO	586.64	587.38	588.09	588.74	589.18	590.00	590.78
DIST. PARZIALI TERRENO	2.44	2.44	2.99	2.13	4.00	6.00	
QUOTE PROGETTO			588.50 589.22	589.22	589.22	589.22 589.82	
DIST. PARZIALI PROGETTO			0.71 2.50	2.50	2.50	0.60	

SCAVI E BONIFICHE	
STERRO	0.269 mq

RILEVATI	
RILEVATO	0.926 mq

SEZIONE N. : 17

QT. PROGETTO : 588.728

DIST. PROG. : 320.000

DIST. PREC. : 20.000

DIST. SUCC. : 15.000

SCALA 1:200

QT. RIF. 579.33

QUOTE TERRENO	586.15	586.70	587.22	588.00	588.23	588.62	588.77	589.23	590.10
DIST. PARZIALI TERRENO	1.73	1.63	2.48	1.54	2.61	1.01	3.09	5.90	
QUOTE PROGETTO				588.16	588.73	588.73	588.73	589.04	
DIST. PARZIALI PROGETTO				0.57	2.50	2.50			

SEZIONE N. : 18

QT. PROGETTO : 588.661

DIST. PROG. : 335.000

DIST. PREC. : 15.000

SCALA 1:200

QT. RIF. 579.44

QUOTE TERRENO	586.25	586.72	588.00	588.66	588.97	590.00	590.22
DIST. PARZIALI TERRENO	1.62	4.38	4.00	1.87	6.37	1.75	
QUOTE PROGETTO			588.17	588.66	588.66	588.66	589.15
DIST. PARZIALI PROGETTO			0.49	2.50	2.50	0.49	

SCAVI E BONIFICHE	
STERRO	2905.900 mq

SEZIONE N. : 1
 DIST. PROG. : 0.000
 DIST. SUCC. : 20.000

SCALA 1:200

QT. RIF. 282.00

QUOTE TERRENO	581.59		581.18		580.77
DIST. PARZIALI TERRENO		10.00		10.00	
QUOTE PROGETTO			0.00	0.00	0.00
DIST. PARZIALI PROGETTO			2.50	2.50	

SCAVI E BONIFICHE	
STERRO	0.053 mq

SEZIONE N. : 2
 QT. PROGETTO : 581.092
 DIST. PROG. : 20.000
 DIST. PREC. : 20.000
 DIST. SUCC. : 20.000

RILEVATI	
RILEVATO	0.223 mq

SCALA 1:200

QT. RIF. 572.27

QUOTE TERRENO	581.44	581.34		581.06		580.70
DIST. PARZIALI TERRENO	2.28		7.72		10.00	
QUOTE PROGETTO				581.15	581.09	581.09
				581.09		580.97
DIST. PARZIALI PROGETTO				2.50	2.50	

SCAVI E BONIFICHE	
STERRO	1.478 mq

SEZIONE N. : 3
 QT. PROGETTO : 581.719
 DIST. PROG. : 40.000
 DIST. PREC. : 20.000
 DIST. SUCC. : 20.000

SCALA 1:200

QT. RIF. 573.09

QUOTE TERRENO	582.06	582.00	582.00	582.00	582.00	582.00	582.00	582.00	582.00	582.00
DIST. PARZIALI TERRENO		5.13	1.67	1.67	1.54	1.27	2.37		4.18	2.18
QUOTE PROGETTO				582.00	581.72		581.72		581.72	582.00
DIST. PARZIALI PROGETTO					2.50		2.50			

SCAVI E BONIFICHE	
STERRO	1.069 mq

SEZIONE N. : 4
 QT. PROGETTO : 582.347
 DIST. PROG. : 60.000
 DIST. PREC. : 20.000
 DIST. SUCC. : 20.000

SCALA 1:200

QT. RIF. 573.67

QUOTE TERRENO	582.60		582.56		582.54		582.45
DIST. PARZIALI TERRENO		10.00		5.04		4.96	
QUOTE PROGETTO			582.57	582.35	582.35	582.35	582.55
DIST. PARZIALI PROGETTO				2.50		2.50	

SCAVI E BONIFICHE	
STERRO	0.771 mq

SEZIONE N. : 5
 QT. PROGETTO : 582.975
 DIST. PROG. : 80.000
 DIST. PREC. : 20.000
 DIST. SUCC. : 20.000

SCALA 1:200

QT. RIF. 574.28

QUOTE TERRENO	583.16	583.18		583.12	583.09	583.01
DIST. PARZIALI TERRENO	2.94	7.06		4.13	5.87	
QUOTE PROGETTO			583.14 582.97	582.97	582.97 583.10	
DIST. PARZIALI PROGETTO			2.50	2.50		

SCAVI E BONIFICHE	
STERRO	0.354 mq

SEZIONE N. : 6
 QT. PROGETTO : 583.603
 DIST. PROG. : 100.000
 DIST. PREC. : 20.000
 DIST. SUCC. : 20.000

SCALA 1:200

QT. RIF. 574.84

QUOTE TERRENO	583.67		583.67	583.67	583.67	583.67	583.67	583.68
DIST. PARZIALI TERRENO		10.00		3.28	2.91	1.70	2.11	
QUOTE PROGETTO			583.67 583.60	583.60	583.60 583.67			
DIST. PARZIALI PROGETTO			2.50	2.50				

SCAVI E BONIFICHE	
STERRO	0.690 mq

SEZIONE N. : 7
 QT. PROGETTO : 584.246
 DIST. PROG. : 120.000
 DIST. PREC. : 20.000
 DIST. SUCC. : 20.000

SCALA 1:200

QT. RIF. 575.58

QUOTE TERRENO	584.33	584.35	584.35	584.36	584.37	584.37	584.38	584.38	584.41	584.43	584.44	584.48	584.51
DIST. PARZIALI TERRENO	1.57	1.91	1.77	1.57	1.52	1.63	1.85	1.64	1.92	1.61	2.97		
QUOTE PROGETTO					584.37	584.25	584.25	584.25	584.41	584.41			
DIST. PARZIALI PROGETTO						2.50	2.50						

SCAVI E BONIFICHE	
STERRO	0.562 mq

SEZIONE N. : 8
 QT. PROGETTO : 585.431
 DIST. PROG. : 140.000
 DIST. PREC. : 20.000
 DIST. SUCC. : 20.000

SCALA 1:200

QT. RIF. 576.70

QUOTE TERRENO	585.57	585.57	585.56	585.55	585.54	585.54	585.54	585.54	585.54	585.54	585.54	585.55
DIST. PARZIALI TERRENO	2.51	1.88	2.24	1.72	1.66	1.59	1.65	2.06	1.57	3.13		
QUOTE PROGETTO				585.55	585.43	585.43	585.43	585.54	585.54			
DIST. PARZIALI PROGETTO					2.50	2.50						

SCAVI E BONIFICHE	
STERRO	0.028 mq

RILEVATI	
RILEVATO	0.027 mq

SEZIONE N. : 9
 QT. PROGETTO : 587.339
 DIST. PROG. : 160.000
 DIST. PREC. : 20.000
 DIST. SUCC. : 20.000

SCALA 1:200

QT. RIF. 578.53

QUOTE TERRENO	587.40	587.41	587.40	587.39	587.37	587.36	587.34	587.34	587.32	587.31	587.30	587.29	587.27	587.25
DIST. PARZIALI TERRENO	1.86	1.56	1.58	1.63	1.75	1.59	1.83	1.56	1.66	1.63	1.56	1.76		
QUOTE PROGETTO						587.36	587.34	587.34		587.34	587.32			
DIST. PARZIALI PROGETTO						2.50	2.50							

RILEVATI	
RILEVATO	0.174 mq

SEZIONE N. : 10
 QT. PROGETTO : 589.364
 DIST. PROG. : 180.000
 DIST. PREC. : 20.000
 DIST. SUCC. : 20.000

SCALA 1:200

QT. RIF. 580.52

QUOTE TERRENO	589.33	589.33	589.33	589.34	589.33	589.33	589.33	589.32	589.31	589.29	589.28	589.28	589.28
DIST. PARZIALI TERRENO	1.59	2.84	1.55	1.78	1.78	0.45	1.79	1.59	1.58	1.68	1.73	1.63	
QUOTE PROGETTO					589.34	589.36	589.36	589.36	589.31				
DIST. PARZIALI PROGETTO					2.50	2.50							

SCAVI E BONIFICHE	
STERRO	0.063 mq

RILEVATI	
RILEVATO	0.074 mq

SEZIONE N. : 11

QT. PROGETTO : 591.389

DIST. PROG. : 200.000

DIST. PREC. : 20.000

DIST. SUCC. : 20.000

SCALA 1:200

QT. RIF. 582.56

QUOTE TERRENO	591.55	591.51	591.50	591.48	591.45	591.40	591.39	591.35	591.30	591.25	591.21	591.18
DIST. PARZIALI TERRENO	1.91	1.95	1.58	1.81	2.15	0.60	1.57	1.70	1.98	1.89	2.85	
QUOTE PROGETTO					591.45	591.39	591.39	591.39	591.39	591.32		
DIST. PARZIALI PROGETTO					2.50	2.50						

SCAVI E BONIFICHE	
STERRO	0.831 mq

SEZIONE N. : 12

QT. PROGETTO : 593.234

DIST. PROG. : 220.000

DIST. PREC. : 20.000

DIST. SUCC. : 20.000

SCALA 1:200

QT. RIF. 584.67

QUOTE TERRENO	593.94	593.82	593.72	593.62	593.51	593.38	593.38	593.30	593.22	593.17	593.11	593.06	593.01
DIST. PARZIALI TERRENO	2.41	1.72	1.73	1.78	2.35	1.72	1.85	1.59	1.78	1.50	1.50		
QUOTE PROGETTO					593.54	593.23	593.23	593.23	593.27				
DIST. PARZIALI PROGETTO					2.50	2.50							

SCAVI E BONIFICHE	
STERRO	3.296 mq

SEZIONE N. : 13

QT. PROGETTO : 594.594

DIST. PROG. : 240.000

DIST. PREC. : 20.000

DIST. SUCC. : 20.000

SCALA 1:200

QT. RIF. 586.35

QUOTE TERRENO	595.80	595.68	595.54	595.43	595.33	595.23	595.18	595.08	594.97	594.85	594.72	594.50
DIST. PARZIALI TERRENO	1.81	2.19	1.82	1.61	1.75	0.82	1.54	1.56	1.81	1.84	3.25	
QUOTE PROGETTO				595.37	594.59		594.59		594.59	594.99		
DIST. PARZIALI PROGETTO				0.78	2.50		2.50					

SCAVI E BONIFICHE	
STERRO	1.367 mq

SEZIONE N. : 14

QT. PROGETTO : 595.944

DIST. PROG. : 260.000

DIST. PREC. : 20.000

DIST. SUCC. : 20.000

SCALA 1:200

QT. RIF. 587.43

QUOTE TERRENO	597.04	596.90	596.67	596.51	596.35	596.19	596.00	595.69	595.57	595.42
DIST. PARZIALI TERRENO	1.54	2.74	1.89	1.92	1.91	2.35	3.91	1.64	2.10	
QUOTE PROGETTO				596.44	595.94	595.94	595.94	595.94	595.99	
DIST. PARZIALI PROGETTO				0.50	2.50	2.50				

SCAVI E BONIFICHE	
STERRO	0.018 mq

RILEVATI	
RILEVATO	0.629 mq

SEZIONE N. : 15

QT. PROGETTO : 597.293

DIST. PROG. : 280.000

DIST. PREC. : 20.000

DIST. SUCC. : 20.000

SCALA 1:200

QT. RIF. 588.32

QUOTE TERRENO	597.77	597.63	597.52	597.41	597.31	597.18	597.15	597.02	596.89	596.76	596.58	596.47
DIST. PARZIALI TERRENO	2.81	1.68	1.77	1.74	2.01	0.43	1.94	1.74	1.93	2.44	1.51	
QUOTE PROGETTO					597.34	597.29	597.29	597.29	596.99			
DIST. PARZIALI PROGETTO					2.50	2.50						

RILEVATI	
RILEVATO	0.703 mq

SEZIONE N. : 16

QT. PROGETTO : 598.643

DIST. PROG. : 300.000

DIST. PREC. : 20.000

DIST. SUCC. : 20.000

SCALA 1:200

QT. RIF. 589.70

QUOTE TERRENO	598.94	598.81	598.74	598.68	598.61	598.50	598.50	598.41	598.33	598.26	598.18	598.05
DIST. PARZIALI TERRENO	3.04	1.59	1.51	1.63	2.23	1.85	1.74	1.51	1.82	2.90		
QUOTE PROGETTO					598.62	598.64	598.64	598.64	598.38			
DIST. PARZIALI PROGETTO					2.50	2.50						

RILEVATI	
RILEVATO	0.617 mq

SEZIONE N. : 17

QT. PROGETTO : 600.131

DIST. PROG. : 320.000

DIST. PREC. : 20.000

DIST. SUCC. : 20.000

SCALA 1:200

QT. RIF. 591.12

QUOTE TERRENO	600.29	600.24	600.16	600.10	600.04	600.01	599.96	599.85	599.77	599.68	599.55
DIST. PARZIALI TERRENO	2.83	2.92	1.96	1.57	0.72	1.28	2.64	1.97	1.53	2.58	
QUOTE PROGETTO				600.11	600.13	600.13	600.13	599.90			
DIST. PARZIALI PROGETTO					2.50	2.50					

RILEVATI	
RILEVATO	4.282 mq

SEZIONE N. : 18

QT. PROGETTO : 602.024

DIST. PROG. : 340.000

DIST. PREC. : 20.000

DIST. SUCC. : 20.000

SCALA 1:200

QT. RIF. 592.63

QUOTE TERRENO	601.63	601.55	601.47	601.40	601.28	601.28	601.20	601.09	601.02	600.93	600.83
DIST. PARZIALI TERRENO	2.83	2.66	1.75	2.69	1.82	2.31	1.56	2.26	2.04		
QUOTE PROGETTO				601.42	602.02	602.02	602.02	601.12			
DIST. PARZIALI PROGETTO				0.61	2.50	2.50	0.90				

RILEVATI	
RILEVATO	8.979 mq

SEZIONE N. : 19
 QT. PROGETTO : 603.919
 DIST. PROG. : 380.000
 DIST. PREC. : 20.000
 DIST. SUCC. : 20.000

SCALA 1:200

QT. RIF. 594.25

QUOTE TERRENO	602.87	602.80	602.73	602.66	602.57	602.52	602.48	602.41	602.33	602.29	602.24	602.18
DIST. PARZIALI TERRENO	2.12	2.10	2.02	2.64	1.12	1.04	1.99	1.61	1.61	2.12	1.63	
QUOTE PROGETTO				602.66	603.92	603.92		603.92	602.36			
DIST. PARZIALI PROGETTO				1.26	2.50	2.50		1.56				

RILEVATI	
RILEVATO	11.467 mq

SEZIONE N. : 20
 QT. PROGETTO : 605.814
 DIST. PROG. : 380.000
 DIST. PREC. : 20.000
 DIST. SUCC. : 20.000

SCALA 1:200

QT. RIF. 596.15

QUOTE TERRENO	604.24	604.19	604.16	604.13	604.12	604.11	604.10	604.10	604.09	604.08	604.14	604.08
DIST. PARZIALI TERRENO	2.37	1.57	1.53	1.57	1.50	1.45	1.78	1.90	2.16		4.09	
QUOTE PROGETTO				604.13	605.81		605.81		605.81	604.09		
DIST. PARZIALI PROGETTO				1.68	2.50		2.50		1.72			

RILEVATI	
RILEVATO	11.185 mq

SEZIONE N. : 21

QT. PROGETTO : 607.709

DIST. PROG. : 400.000

DIST. PREC. : 20.000

DIST. SUCC. : 20.000

SCALA 1:200

QT. RIF. 598.05

QUOTE TERRENO	606.08	606.06	606.06	606.07	606.09	606.03	606.00	606.00	606.00	606.00	606.00	606.00
DIST. PARZIALI TERRENO	3.43	1.53	1.73	1.99	1.31	0.72	1.93	1.79	2.03	1.62	1.92	
QUOTE PROGETTO			606.06	607.71		607.71	607.71	606.00				
DIST. PARZIALI PROGETTO				1.65	2.50	2.50	1.71					

RILEVATI	
RILEVATO	15.754 mq

SEZIONE N. : 22

QT. PROGETTO : 609.605

DIST. PROG. : 420.000

DIST. PREC. : 20.000

DIST. SUCC. : 20.000

SCALA 1:200

QT. RIF. 599.46

QUOTE TERRENO	607.78	607.69	607.64	607.60		607.42	607.32	607.22	607.09	607.02	606.91
DIST. PARZIALI TERRENO	2.68	1.61	1.51	4.21		2.20	1.94	2.47	1.75	1.63	
QUOTE PROGETTO			607.61	609.60		609.60	609.60	607.19			
DIST. PARZIALI PROGETTO				2.00	2.50	2.50	2.41				

RILEVATI	
RILEVATO	19.513 mq

SEZIONE N. : 23

QT. PROGETTO : 611.165

DIST. PROG. : 440.000

DIST. PREC. : 20.000

DIST. SUCC. : 20.000

SCALA 1:200

QT. RIF. 600.82

QUOTE TERRENO	608.90	608.85	608.81		608.62		608.33	608.22	608.07
DIST. PARZIALI TERRENO	2.93	1.77		5.30		5.49		1.90	2.60
QUOTE PROGETTO			608.80	611.17	611.17	611.17	608.33		
DIST. PARZIALI PROGETTO				2.37	2.50	2.50	2.83		

RILEVATI	
RILEVATO	10.135 mq

SEZIONE N. : 24

QT. PROGETTO : 611.300

DIST. PROG. : 460.000

DIST. PREC. : 20.000

DIST. SUCC. : 20.000

SCALA 1:200

QT. RIF. 601.55

QUOTE TERRENO	610.00	609.92	609.85	609.81	609.76	609.75	609.72	609.70	609.64	609.56	609.51	609.40
DIST. PARZIALI TERRENO	3.31	2.47	1.72	1.84	0.66	0.84	1.83	2.36	1.81	1.59	1.57	
QUOTE PROGETTO			609.84	611.30		611.30		611.30	609.68			
DIST. PARZIALI PROGETTO				1.46	2.50	2.50	1.62					

RILEVATI	
RILEVATO	7.539 mq

SEZIONE N. : 25

QT. PROGETTO : 612.050

DIST. PROG. : 480.000

DIST. PREC. : 20.000

DIST. SUCC. : 20.000

SCALA 1:200

QT. RIF. 602.49

QUOTE TERRENO	611.03	611.01	610.98	610.95		610.84	610.80	610.74		610.63	610.52
DIST. PARZIALI TERRENO	1.54	1.70	1.63		5.12	1.66	1.87		3.46	3.01	
QUOTE PROGETTO					610.92	612.05	612.05	612.05	610.74		
DIST. PARZIALI PROGETTO					1.13	2.50	2.50	1.31			

RILEVATI	
RILEVATO	7.813 mq

SEZIONE N. : 26

QT. PROGETTO : 613.150

DIST. PROG. : 500.000

DIST. PREC. : 20.000

DIST. SUCC. : 20.000

SCALA 1:200

QT. RIF. 603.71

QUOTE TERRENO	612.05	612.00	611.96	611.91		611.90				611.88
DIST. PARZIALI TERRENO	1.85	2.08	2.30		3.77				10.00	
QUOTE PROGETTO				611.91	613.15	613.15	613.15	611.89		
DIST. PARZIALI PROGETTO				1.24	2.50	2.50	1.26			

RILEVATI	
RILEVATO	5.953 mq

SEZIONE N. : 27

QT. PROGETTO : 614.249

DIST. PROG. : 520.000

DIST. PREC. : 20.000

DIST. SUCC. : 20.000

SCALA 1:200

QT. RIF. 604.94

QUOTE TERRENO	613.47	613.41	613.35		613.25	613.25	613.24	613.24	613.24	613.25	613.25
DIST. PARZIALI TERRENO	2.78	2.23	4.99		1.68	1.90	1.71	1.79	2.65		
QUOTE PROGETTO			613.32	614.25	614.25	614.25	613.24				
DIST. PARZIALI PROGETTO			0.93	2.50	2.50	1.01					

RILEVATI	
RILEVATO	1.956 mq

SEZIONE N. : 28

QT. PROGETTO : 615.349

DIST. PROG. : 540.000

DIST. PREC. : 20.000

DIST. SUCC. : 20.000

SCALA 1:200

QT. RIF. 606.32

QUOTE TERRENO	614.95	614.92	614.90	614.94	614.98	614.99	614.99	615.00	615.00	615.00	615.00	614.99
DIST. PARZIALI TERRENO	3.25	1.61	1.78	1.55	1.82	1.97	1.73	1.92	1.58	2.67		
QUOTE PROGETTO			614.95	615.35	615.35	615.35	615.00					
DIST. PARZIALI PROGETTO				2.50	2.50							

RILEVATI	
RILEVATO	0.772 mq

SEZIONE N. : 29

QT. PROGETTO : 616.240

DIST. PROG. : 580.000

DIST. PREC. : 20.000

DIST. SUCC. : 20.000

SCALA 1:200

QT. RIF. 607.32

QUOTE TERRENO	616.18		616.09		616.01
DIST. PARZIALI TERRENO		10.00		10.00	
QUOTE PROGETTO			616.11 616.24	616.24 616.07	
DIST. PARZIALI PROGETTO			2.50	2.50	

SCAVI E BONIFICHE	
STERRO	0.037 mq

SEZIONE N. : 30

QT. PROGETTO : 616.922

DIST. PROG. : 580.000

DIST. PREC. : 20.000

DIST. SUCC. : 20.000

SCALA 1:200

QT. RIF. 608.12

QUOTE TERRENO	617.10		616.91	616.88	616.84	616.80	616.75	616.75
DIST. PARZIALI TERRENO		10.00		1.66	1.65	1.66	2.01	3.02
QUOTE PROGETTO			616.96 616.92	616.92	616.92 616.86			
DIST. PARZIALI PROGETTO			2.50	2.50				

SCAVI E BONIFICHE	
STERRO	0.564 mq

SEZIONE N. : 31

QT. PROGETTO : 617.604

DIST. PROG. : 600.000

DIST. PREC. : 20.000

DIST. SUCC. : 20.000

SCALA 1:200

QT. RIF. 608.93

QUOTE TERRENO	617.89	617.84		617.71		617.57
DIST. PARZIALI TERRENO	1.66		8.34			10.00
QUOTE PROGETTO				617.75 617.60	617.60	617.60 617.68
DIST. PARZIALI PROGETTO				2.50	2.50	

RILEVATI	
RILEVATO	0.268 mq

SEZIONE N. : 32

QT. PROGETTO : 618.285

DIST. PROG. : 620.000

DIST. PREC. : 20.000

DIST. SUCC. : 20.000

SCALA 1:200

QT. RIF. 609.34

QUOTE TERRENO	618.00	618.00	618.27	618.24	618.23 618.23	618.19
DIST. PARZIALI TERRENO	2.42		4.18	1.92	1.49	9.63
QUOTE PROGETTO				618.26 618.29	618.29	618.29 618.22
DIST. PARZIALI PROGETTO				2.50	2.50	

SCAVI E BONIFICHE	
STERRO	0.018 mq

RILEVATI	
RILEVATO	0.076 mq

SEZIONE N. : 33

QT. PROGETTO : 618.956

DIST. PROG. : 640.000

DIST. PREC. : 20.000

DIST. SUCC. : 20.000

SCALA 1:200

QT. RIF. 610.11

QUOTE TERRENO	619.08		618.95	618.91	618.87	618.73
DIST. PARZIALI TERRENO		10.00		2.81	1.61	5.59
QUOTE PROGETTO			618.98 618.96	618.96	618.96 618.91	
DIST. PARZIALI PROGETTO			2.50	2.50		

RILEVATI	
RILEVATO	0.298 mq

SEZIONE N. : 34

QT. PROGETTO : 619.376

DIST. PROG. : 660.000

DIST. PREC. : 20.000

DIST. SUCC. : 20.000

SCALA 1:200

QT. RIF. 610.57

QUOTE TERRENO	619.60		619.32 619.32	619.15
DIST. PARZIALI TERRENO		9.74		10.00
QUOTE PROGETTO			619.39 619.38	619.38 619.27
DIST. PARZIALI PROGETTO			2.50	2.50

SCAVI E BONIFICHE	
STERRO	0.137 mq

RILEVATI	
RILEVATO	0.028 mq

SEZIONE N. : 35

QT. PROGETTO : 619.784

DIST. PROG. : 680.000

DIST. PREC. : 20.000

DIST. SUCC. : 20.000

SCALA 1:200

QT. RIF. 610.96

QUOTE TERRENO	620.00		619.80	619.76	619.66	619.53
DIST. PARZIALI TERRENO		10.00		1.75	3.69	4.56
QUOTE PROGETTO			619.86 619.78	619.78	619.78 619.74	
DIST. PARZIALI PROGETTO			2.50	2.50		

RILEVATI	
RILEVATO	0.651 mq

SEZIONE N. : 36

QT. PROGETTO : 620.136

DIST. PROG. : 700.000

DIST. PREC. : 20.000

DIST. SUCC. : 20.000

SCALA 1:200

QT. RIF. 611.24

QUOTE TERRENO	620.39	620.26	620.02 620.00	619.68
DIST. PARZIALI TERRENO	3.35	6.65	0.53	9.47
QUOTE PROGETTO			620.10 620.14	620.14 619.93
DIST. PARZIALI PROGETTO			2.50	2.50

SCAVI E BONIFICHE	
STERRO	0.388 mq

SEZIONE N. : 37

QT. PROGETTO : 619.892

DIST. PROG. : 720.000

DIST. PREC. : 20.000

DIST. SUCC. : 20.000

SCALA 1:200

QT. RIF. 611.17

QUOTE TERRENO	620.26		620.00	619.97	619.94		619.67
DIST. PARZIALI TERRENO		7.45		2.55	1.08		8.92
QUOTE PROGETTO			620.00	619.89	619.89		619.89
DIST. PARZIALI PROGETTO				2.50	2.50		

SCAVI E BONIFICHE	
STERRO	1.742 mq

SEZIONE N. : 38

QT. PROGETTO : 619.478

DIST. PROG. : 740.000

DIST. PREC. : 20.000

DIST. SUCC. : 20.000

SCALA 1:200

QT. RIF. 610.84

QUOTE TERRENO	620.00	620.00	620.00		619.81		619.52
DIST. PARZIALI TERRENO	1.71	1.80		6.48			10.00
QUOTE PROGETTO				619.90	619.48	619.48	619.48
DIST. PARZIALI PROGETTO				0.42	2.50	2.50	

SCAVI E BONIFICHE	
STERRO	2.730 mq

SEZIONE N. : 39

QT. PROGETTO : 619.065

DIST. PROG. : 780.000

DIST. PREC. : 20.000

DIST. SUCC. : 11.293

SCALA 1:200

QT. RIF. 610.82

QUOTE TERRENO	619.78	619.55		619.60	619.56	619.50	619.31
DIST. PARZIALI TERRENO	1.79	6.60		1.61	2.59	7.41	
QUOTE PROGETTO				619.59 619.06	619.06	619.06 619.49	
DIST. PARZIALI PROGETTO				0.52 2.50	2.50	0.43	

SEZIONE N. : 40

QT. PROGETTO : 618.831

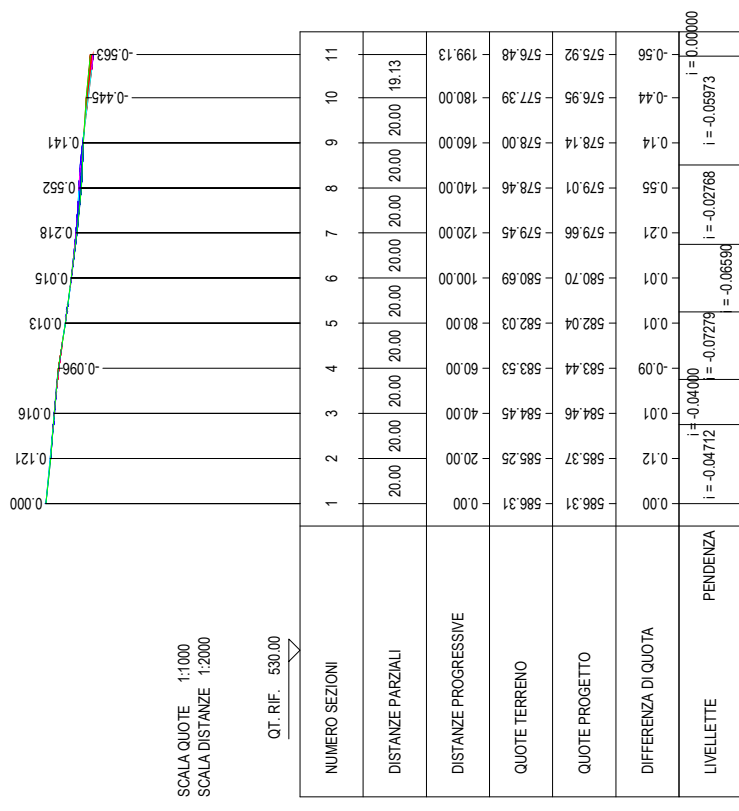
DIST. PROG. : 771.293

DIST. PREC. : 11.293

SCALA 1:200

QT. RIF. 610.34

QUOTE TERRENO	619.48	619.30	619.10	618.80	618.83	618.90
DIST. PARZIALI TERRENO	1.62	1.60	2.33	4.44	10.00	
QUOTE PROGETTO				618.81 618.83	618.83	618.83 618.85
DIST. PARZIALI PROGETTO				2.50	2.50	



SCALA QUOTE 1:1000
 SCALA DISTANZE 1:2000
 QT. RIF. 530.00

RILEVATI	
RILEVATO	1.102 mq

SEZIONE N. : 7
 QT. PROGETTO : 579.663
 DIST. PROG. : 120.000
 DIST. PREC. : 20.000
 DIST. SUCC. : 20.000

SCALA 1:200

QT. RIF. 570.64

QUOTE TERRENO	579.22	579.23	579.25	579.26	579.27	579.28	579.29	579.30	579.30	579.32	579.33	579.33	579.36	579.36	579.45	579.58	579.59	579.59	579.59	579.54
DIST. PARZIALI TERRENO	0.51	0.42	0.96	0.40	0.80	0.93	0.42	0.45	3.51	5.68	1.09	0.67	0.92	1.65						
QUOTE PROGETTO									579.38	579.66	579.66	579.66	579.51							
DIST. PARZIALI PROGETTO									2.50	2.50										

RILEVATI	
RILEVATO	3.065 mq

SEZIONE N. : 8
 QT. PROGETTO : 579.010
 DIST. PROG. : 140.000
 DIST. PREC. : 20.000
 DIST. SUCC. : 20.000

SCALA 1:200

QT. RIF. 569.81

QUOTE TERRENO	578.21		578.46		578.69	578.69	578.69
DIST. PARZIALI TERRENO		10.00		9.42	0.47		
QUOTE PROGETTO			578.38	579.01	579.01	579.01	578.53
DIST. PARZIALI PROGETTO			0.63	2.50	2.50	0.48	

RILEVATI	
RILEVATO	0.721 mq

SEZIONE N. : 9
 QT. PROGETTO : 578.141
 DIST. PROG. : 160.000
 DIST. PREC. : 20.000
 DIST. SUCC. : 20.000

SCALA 1:200

QT. RIF. 569.27

QUOTE TERRENO	578.00	578.00	578.00	578.00	578.00	578.00	578.00	578.00	578.00	578.00	578.00	578.00	578.00	578.00	578.00	578.00	578.00
DIST. PARZIALI TERRENO	2.05	1.59	2.24	1.73	0.60	0.44	1.09	2.35			2.77	1.18	3.02				
QUOTE PROGETTO					578.00	578.14		578.14			578.14	578.00					
DIST. PARZIALI PROGETTO						2.50		2.50									

SCAVI E BONIFICHE	
STERRO	2.367 mq

SEZIONE N. : 10
 QT. PROGETTO : 576.947
 DIST. PROG. : 180.000
 DIST. PREC. : 20.000
 DIST. SUCC. : 19.127

SCALA 1:200

QT. RIF. 568.42

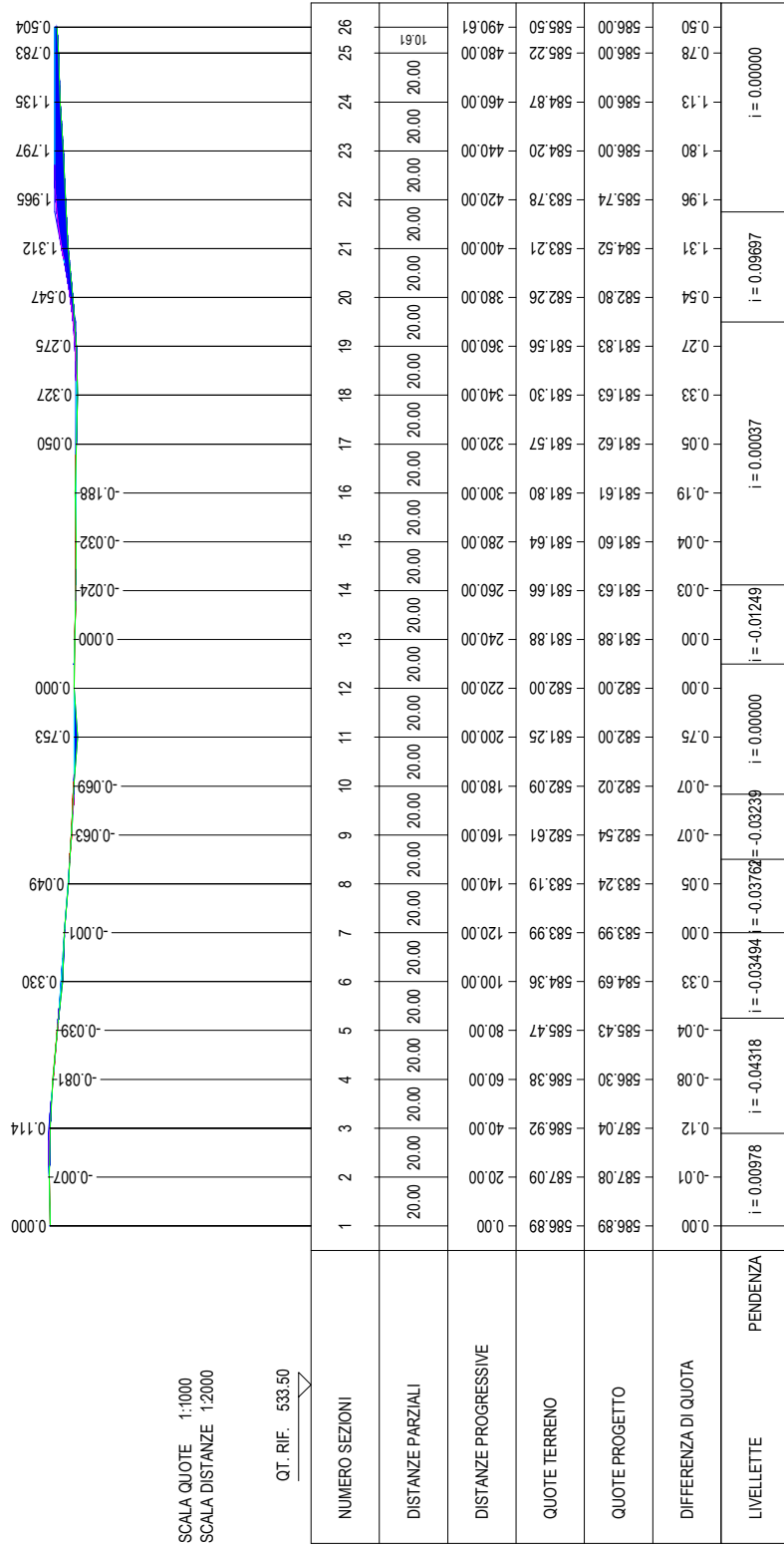
QUOTE TERRENO	577.48	577.48	577.48	577.48	577.49		577.39										577.28
DIST. PARZIALI TERRENO	0.71	0.45				8.50										10.00	
QUOTE PROGETTO						577.43	576.95	576.95		576.95	577.36						
DIST. PARZIALI PROGETTO						0.48	2.50	2.50		0.41							

SEZIONE N. : 11
 QT. PROGETTO : 575.918
 DIST. PROG. : 199.127
 DIST. PREC. : 19.127

SCALA 1:200

QT. RIF. 567.46

QUOTE TERRENO	576.60			576.48			576.36
DIST. PARZIALI TERRENO		10.00			10.00		
QUOTE PROGETTO			576.52 575.92	575.92		575.92 576.45	
DIST. PARZIALI PROGETTO			0.60	2.50	2.50	0.53	



SCALA QUOTE 1:1000
 SCALA DISTANZE 1:2000

QT. RIF. 533.50

NUMERO SEZIONI	DISTANZE PARZIALI	DISTANZE PROGRESSIVE	QUOTE TERRENO	QUOTE PROGETTO	DIFFERENZA DI QUOTA	LIVELLETTE	PENDENZA
1	20.00	0.00	586.89	586.89	0.00	i = 0.000978	
2	20.00	20.00	587.09	587.08	-0.01	i = -0.04318	
3	20.00	40.00	586.92	587.04	0.12	i = -0.03762	
4	20.00	60.00	586.38	586.30	-0.08	i = -0.03494	
5	20.00	80.00	585.47	584.69	-0.04	i = -0.01249	
6	20.00	100.00	584.36	583.99	0.00	i = 0.00037	
7	20.00	120.00	583.99	583.24	0.05	i = 0.09697	
8	20.00	140.00	583.19	582.54	-0.07	i = 0.00000	
9	20.00	160.00	582.61	582.02	-0.07	i = 0.00000	
10	20.00	180.00	582.09	581.25	-0.75	i = 0.00000	
11	20.00	200.00	581.25	582.00	0.00	i = 0.00000	
12	20.00	220.00	582.00	581.88	0.00	i = 0.00000	
13	20.00	240.00	581.88	581.66	-0.03	i = 0.00000	
14	20.00	260.00	581.66	581.60	-0.04	i = 0.00000	
15	20.00	280.00	581.64	581.61	-0.19	i = 0.00000	
16	20.00	300.00	581.80	581.57	0.05	i = 0.00000	
17	20.00	320.00	581.57	581.63	0.33	i = 0.00000	
18	20.00	340.00	581.30	581.83	0.27	i = 0.00000	
19	20.00	360.00	581.56	582.80	0.54	i = 0.00000	
20	20.00	380.00	582.26	583.21	1.31	i = 0.00000	
21	20.00	400.00	583.21	584.52	1.96	i = 0.00000	
22	20.00	420.00	583.78	585.74	1.80	i = 0.00000	
23	20.00	440.00	584.20	584.87	1.13	i = 0.00000	
24	20.00	460.00	584.87	585.22	0.78	i = 0.00000	
25	20.00	480.00	585.50	586.00	0.50		
26	10.61	490.61	490.61	586.00	0.50		

SCAVI E BONIFICHE	
STERRO	0.246 mq

RILEVATI	
RILEVATO	0.260 mq

SEZIONE N. : 1
 QT. PROGETTO : 586.886
 DIST. PROG. : 0.000
 DIST. SUCC. : 20.000

SCALA 1:200

QT. RIF. 578.09

QUOTE TERRENO	587.67	587.38	587.22	586.92	586.89	586.74	586.57	586.45	586.10
DIST. PARZIALI TERRENO	3.73	2.00	3.78	0.50	1.86	2.17	1.56	4.41	
QUOTE PROGETTO				587.10	586.89	586.89	586.89	586.67	
DIST. PARZIALI PROGETTO				2.50	2.50				

SCAVI E BONIFICHE	
STERRO	0.240 mq

RILEVATI	
RILEVATO	0.207 mq

SEZIONE N. : 2
 QT. PROGETTO : 587.081
 DIST. PROG. : 20.000
 DIST. PREC. : 20.000
 DIST. SUCC. : 20.000

SCALA 1:200

QT. RIF. 578.30

QUOTE TERRENO	587.79	587.68	587.19	587.09	586.94	586.83	586.61	586.41
DIST. PARZIALI TERRENO	1.59	6.81	1.60	2.19	1.68	3.32	2.81	
QUOTE PROGETTO			587.27	587.08	587.08	587.08	586.91	
DIST. PARZIALI PROGETTO			2.50	2.50				

SCAVI E BONIFICHE	
STERRO	0.002 mq

RILEVATI	
RILEVATO	0.601 mq

SEZIONE N. : 3
 QT. PROGETTO : 587.039
 DIST. PROG. : 40.000
 DIST. PREC. : 20.000
 DIST. SUCC. : 20.000

SCALA 1:200

QT. RIF. 578.11

QUOTE TERRENO	587.48	587.22	587.05	586.92 586.91	586.82	586.69	586.57	586.44	586.35
DIST. PARZIALI TERRENO	4.78	2.93	2.29	1.65	2.31	2.03	2.22	1.59	
QUOTE PROGETTO			587.06 587.04	587.04	587.04 586.77				
DIST. PARZIALI PROGETTO			2.50	2.50					

SCAVI E BONIFICHE	
STERRO	0.412 mq

SEZIONE N. : 4
 QT. PROGETTO : 586.297
 DIST. PROG. : 60.000
 DIST. PREC. : 20.000
 DIST. SUCC. : 20.000

SCALA 1:200

QT. RIF. 577.54

QUOTE TERRENO	586.69	586.62	586.38	586.22	586.15	586.00
DIST. PARZIALI TERRENO	2.82	7.18	4.49	2.08	3.42	
QUOTE PROGETTO			586.47 586.30	586.30	586.30 586.29	
DIST. PARZIALI PROGETTO			2.50	2.50		

SCAVI E BONIFICHE	
STERRO	0.114 mq

RILEVATI	
RILEVATO	0.007 mq

SEZIONE N. : 5

QT. PROGETTO : 585.433

DIST. PROG. : 80.000

DIST. PREC. : 20.000

DIST. SUCC. : 20.000

SCALA 1:200

QT. RIF. 576.53

QUOTE TERRENO	585.38	585.40	585.43	585.43	585.44	585.47 585.48	585.19
DIST. PARZIALI TERRENO	3.20	1.59	1.79	1.64	1.78	9.74	
QUOTE PROGETTO				585.44 585.43	585.43	585.43 585.41	
DIST. PARZIALI PROGETTO				2.50	2.50		

RILEVATI	
RILEVATO	1.787 mq

SEZIONE N. : 6

QT. PROGETTO : 584.683

DIST. PROG. : 100.000

DIST. PREC. : 20.000

DIST. SUCC. : 20.000

SCALA 1:200

QT. RIF. 575.63

QUOTE TERRENO	584.46	584.53	584.36	584.16
DIST. PARZIALI TERRENO	2.01	7.99	10.00	
QUOTE PROGETTO			584.42 584.69	584.69 584.30
DIST. PARZIALI PROGETTO			2.50	2.50

SCAVI E BONIFICHE	
STERRO	0.021 mq

RILEVATI	
RILEVATO	0.015 mq

SEZIONE N. : 7

QT. PROGETTO : 583.994

DIST. PROG. : 120.000

DIST. PREC. : 20.000

DIST. SUCC. : 20.000

SCALA 1:200

QT. RIF. 575.10

QUOTE TERRENO	583.81	583.88	583.93	583.96	583.97	583.98	583.99	584.00	584.00	584.00	584.00	584.00	584.00
DIST. PARZIALI TERRENO	2.43	1.83	1.61	1.55	1.55	1.04	0.62	1.70	1.76	1.70	1.71	2.51	
QUOTE PROGETTO					583.97	583.99	583.99	583.99	584.00				
DIST. PARZIALI PROGETTO						2.50	2.50						

RILEVATI	
RILEVATO	0.218 mq

SEZIONE N. : 8

QT. PROGETTO : 583.242

DIST. PROG. : 140.000

DIST. PREC. : 20.000

DIST. SUCC. : 20.000

SCALA 1:200

QT. RIF. 574.39

QUOTE TERRENO	583.01	583.06	583.13	583.15	583.17	583.19	583.22	583.26	583.29	583.31	583.36
DIST. PARZIALI TERRENO	1.74	2.90	1.88	1.96	1.52	1.63	1.97	2.25	2.12	2.02	
QUOTE PROGETTO				583.16	583.24	583.24	583.24	583.24	583.23		
DIST. PARZIALI PROGETTO					2.50	2.50					

SCAVI E BONIFICHE	
STERRO	0.357 mq

SEZIONE N. : 9
 QT. PROGETTO : 582.542
 DIST. PROG. : 160.000
 DIST. PREC. : 20.000
 DIST. SUCC. : 20.000

SCALA 1:200

QT. RIF. 573.81

QUOTE TERRENO	582.37		582.61		582.84
DIST. PARZIALI TERRENO		10.00		10.00	
QUOTE PROGETTO			582.55 582.54	582.54	582.54 582.67
DIST. PARZIALI PROGETTO			2.50	2.50	

SCAVI E BONIFICHE	
STERRO	0.385 mq

SEZIONE N. : 10
 QT. PROGETTO : 582.023
 DIST. PROG. : 180.000
 DIST. PREC. : 20.000
 DIST. SUCC. : 20.000

SCALA 1:200

QT. RIF. 573.38

QUOTE TERRENO	582.00	582.00	582.00	582.00	582.09	582.35	
DIST. PARZIALI TERRENO		2.70	1.80	1.91	3.59	10.00	
QUOTE PROGETTO					582.03 582.02	582.02	582.02 582.16
DIST. PARZIALI PROGETTO					2.50	2.50	

RILEVATI	
RILEVATO	4.759 mq

SEZIONE N. : 11

QT. PROGETTO : 582.000

DIST. PROG. : 200.000

DIST. PREC. : 20.000

DIST. SUCC. : 20.000

SCALA 1:200

QT. RIF. 572.20

QUOTE TERRENO	580.00	580.00	580.00	580.30		581.25		582.00	582.00	582.00	582.00
DIST. PARZIALI TERRENO	1.67	1.97	1.49		4.87		3.88	2.05	1.83	2.23	
QUOTE PROGETTO				580.46	582.00	582.00		582.00	581.78		
DIST. PARZIALI PROGETTO					1.54	2.50	2.50				

SEZIONE N. : 12

QT. PROGETTO : 582.000

DIST. PROG. : 220.000

DIST. PREC. : 20.000

DIST. SUCC. : 20.000

SCALA 1:200

QT. RIF. 572.93

QUOTE TERRENO	581.46	581.57	581.79	582.00		582.00	582.00	582.00	582.00	582.00	582.00
DIST. PARZIALI TERRENO	1.64	2.30	2.46		3.60		1.79	1.72	2.06	1.70	2.41
QUOTE PROGETTO				582.00	582.00	582.00					
DIST. PARZIALI PROGETTO					2.50	2.50					

SCAVI E BONIFICHE	
STERRO	0.116 mq

RILEVATI	
RILEVATO	0.144 mq

SEZIONE N. : 13

QT. PROGETTO : 581.875

DIST. PROG. : 240.000

DIST. PREC. : 20.000

DIST. SUCC. : 20.000

SCALA 1:200

QT. RIF. 572.94

QUOTE TERRENO	581.48		581.73	581.80	581.87	581.90		582.00	582.00		582.00
DIST. PARZIALI TERRENO		6.11		1.83	2.06	0.77		3.56	1.70		3.98
QUOTE PROGETTO				581.78	581.88	581.88		581.88	581.97		
DIST. PARZIALI PROGETTO					2.50	2.50					

SCAVI E BONIFICHE	
STERRO	0.241 mq

RILEVATI	
RILEVATO	0.082 mq

SEZIONE N. : 14

QT. PROGETTO : 581.634

DIST. PROG. : 260.000

DIST. PREC. : 20.000

DIST. SUCC. : 20.000

SCALA 1:200

QT. RIF. 572.80

QUOTE TERRENO	581.21		581.48		581.66		581.84		582.00		582.00
DIST. PARZIALI TERRENO		5.90		4.10		3.96		3.37		2.67	
QUOTE PROGETTO				581.54	581.63	581.63		581.63	581.78		
DIST. PARZIALI PROGETTO					2.50	2.50					

SCAVI E BONIFICHE	
STERRO	0.278 mq

RILEVATI	
RILEVATO	0.094 mq

SEZIONE N. : 15

QT. PROGETTO : 581.603

DIST. PROG. : 280.000

DIST. PREC. : 20.000

DIST. SUCC. : 20.000

SCALA 1:200

QT. RIF. 572.77

QUOTE TERRENO	581.13	581.33	581.49	581.64	581.76	582.00	582.00
DIST. PARZIALI TERRENO	3.88	3.19	2.92	2.48	4.80	2.72	
QUOTE PROGETTO			581.50 581.60	581.60	581.60 581.77		
DIST. PARZIALI PROGETTO			2.50	2.50			

SCAVI E BONIFICHE	
STERRO	0.975 mq

SEZIONE N. : 16

QT. PROGETTO : 581.610

DIST. PROG. : 300.000

DIST. PREC. : 20.000

DIST. SUCC. : 20.000

SCALA 1:200

QT. RIF. 572.91

QUOTE TERRENO	581.42	581.70	581.76	581.80	581.92	582.00	582.00	582.00
DIST. PARZIALI TERRENO	7.15	1.83	1.02	3.77	2.46	1.68	2.09	
QUOTE PROGETTO		581.71 581.61	581.61	581.61 581.89				
DIST. PARZIALI PROGETTO		2.50	2.50					

SCAVI E BONIFICHE	
STERRO	0.022 mq

RILEVATI	
RILEVATO	0.264 mq

SEZIONE N. : 17

QT. PROGETTO : 581.618

DIST. PROG. : 320.000

DIST. PREC. : 20.000

DIST. SUCC. : 20.000

SCALA 1:200

QT. RIF. 572.77

QUOTE TERRENO	581.22		581.57		581.92
DIST. PARZIALI TERRENO		10.00		10.00	
QUOTE PROGETTO			581.48 581.62	581.62	581.62 581.66
DIST. PARZIALI PROGETTO			2.50	2.50	

RILEVATI	
RILEVATO	1.737 mq

SEZIONE N. : 18

QT. PROGETTO : 581.625

DIST. PROG. : 340.000

DIST. PREC. : 20.000

DIST. SUCC. : 20.000

SCALA 1:200

QT. RIF. 572.57

QUOTE TERRENO	580.96		581.14	581.24	581.30 581.32	581.42		581.57	581.69	581.79
DIST. PARZIALI TERRENO		6.29	2.15	1.56	0.50	1.94	3.15	2.56	1.86	
QUOTE PROGETTO			581.18 581.63		581.63		581.63 581.43			
DIST. PARZIALI PROGETTO			0.45	2.50		2.50				

RILEVATI	
RILEVATO	1.481 mq

SEZIONE N. : 19

QT. PROGETTO : 581.831

DIST. PROG. : 380.000

DIST. PREC. : 20.000

DIST. SUCC. : 20.000

SCALA 1:200

QT. RIF. 572.71

QUOTE TERRENO	581.02	581.16	581.28		581.47	581.56	581.69	581.81	582.00	582.00
DIST. PARZIALI TERRENO	2.65	2.25	3.41		1.69	2.53	2.28	3.50	1.69	
QUOTE PROGETTO					581.40	581.83	581.83	581.83	581.70	
DIST. PARZIALI PROGETTO					0.43	2.50	2.50			

RILEVATI	
RILEVATO	2.899 mq

SEZIONE N. : 20

QT. PROGETTO : 582.804

DIST. PROG. : 380.000

DIST. PREC. : 20.000

DIST. SUCC. : 20.000

SCALA 1:200

QT. RIF. 573.73

QUOTE TERRENO	582.34	582.33	582.33	582.31	582.27	582.27	582.26	582.30	582.32	582.27	582.28	582.26
DIST. PARZIALI TERRENO	1.73	1.78	1.74	1.55	1.70	1.50	1.94	1.94	1.68	1.58	2.86	
QUOTE PROGETTO					582.27	582.80	582.80	582.80	582.31			
DIST. PARZIALI PROGETTO					0.53	2.50	2.50	0.49				

RILEVATI	
RILEVATO	8.221 mq

SEZIONE N. : 21

QT. PROGETTO : 584.523

DIST. PROG. : 400.000

DIST. PREC. : 20.000

DIST. SUCC. : 20.000

SCALA 1:200

QT. RIF. 574.93

QUOTE TERRENO	583.72	583.60	583.54	583.46	583.34	583.22	583.21	583.14	583.03	582.93
DIST. PARZIALI TERRENO	2.13	2.20	1.65	1.98	1.89	1.61	1.83	6.55		
QUOTE PROGETTO				583.44	584.52	584.52	584.52	584.52	583.00	
DIST. PARZIALI PROGETTO				1.09	2.50	2.50	1.52			

RILEVATI	
RILEVATO	13.618 mq

SEZIONE N. : 22

QT. PROGETTO : 585.743

DIST. PROG. : 420.000

DIST. PREC. : 20.000

DIST. SUCC. : 20.000

SCALA 1:200

QT. RIF. 575.87

QUOTE TERRENO	584.42	584.00	583.91	583.82	583.78	583.59
DIST. PARZIALI TERRENO	4.54	1.52	1.81	2.13	10.00	
QUOTE PROGETTO		583.93	585.74	585.74	585.74	583.69
DIST. PARZIALI PROGETTO		1.81	2.50	2.50	2.05	

RILEVATI	
RILEVATO	12.185 mq

SEZIONE N. : 23

QT. PROGETTO : 586.000

DIST. PROG. : 440.000

DIST. PREC. : 20.000

DIST. SUCC. : 20.000

SCALA 1:200

QT. RIF. 576.20

QUOTE TERRENO	584.92	584.72		584.40	584.27	584.20	584.00	584.00		584.00
DIST. PARZIALI TERRENO		2.72	4.45		1.85	0.99	3.01	1.52	5.47	
QUOTE PROGETTO				584.49	586.00	586.00	586.00	584.00		
DIST. PARZIALI PROGETTO				1.51	2.50	2.50	2.00			

RILEVATI	
RILEVATO	7.045 mq

SEZIONE N. : 24

QT. PROGETTO : 586.000

DIST. PROG. : 460.000

DIST. PREC. : 20.000

DIST. SUCC. : 20.000

SCALA 1:200

QT. RIF. 576.43

QUOTE TERRENO	585.25	585.17	585.11	585.02	584.96	584.87	584.87	584.78	584.70	584.61	584.53	584.45
DIST. PARZIALI TERRENO		2.38	1.59	1.86	1.75	2.40	1.91	2.25	1.98	1.99	1.87	
QUOTE PROGETTO				585.00	586.00	586.00	586.00	586.00	584.71			
DIST. PARZIALI PROGETTO					1.00	2.50	2.50	1.29				

RILEVATI	
RILEVATO	4.514 mq

SEZIONE N. : 25

QT. PROGETTO : 586.000

DIST. PROG. : 480.000

DIST. PREC. : 20.000

DIST. SUCC. : 10.609

SCALA 1:200

QT. RIF. 576.73

QUOTE TERRENO	585.53	585.46	585.37	585.32	585.25	585.22		585.05
DIST. PARZIALI TERRENO	1.77	2.08	1.82	2.01	2.32		10.00	
QUOTE PROGETTO				585.28	586.00	586.00	586.00	585.16
DIST. PARZIALI PROGETTO				0.72	2.50	2.50	0.84	

SEZIONE N. : 26

QT. PROGETTO : 586.000

DIST. PROG. : 480.609

DIST. PREC. : 10.609

SCALA 1:200

QT. RIF. 576.80

QUOTE TERRENO	585.71		585.60	585.56	585.51	585.50	585.45	585.39	585.34	585.27	585.21
DIST. PARZIALI TERRENO		6.41	1.56	1.72	1.66	1.91	2.11	2.36	1.95		
QUOTE PROGETTO			585.58	586.00	586.00	586.00	586.00	585.40			
DIST. PARZIALI PROGETTO			0.42	2.50	2.50	0.60					