PLANIMETRIA QUADRO UNIONE SEZIONI SCALA 1:15000

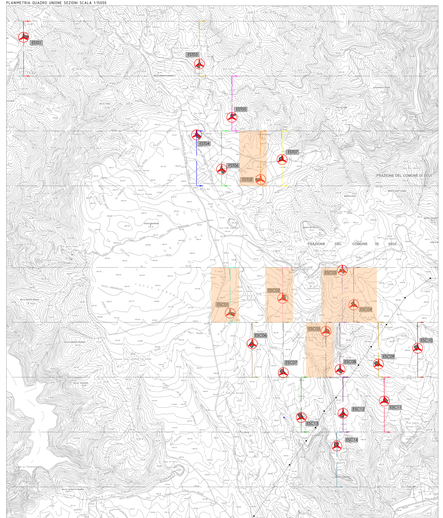


SCHEMA RAPPRESENTATIVO SEGNALAZIONI AEROGENERATORI SCALA 1:25000

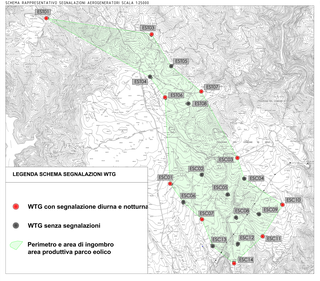


| Nome WTG | COORDINATE GEOGRAFICHE WGS-84 | | ELEVAZIONE | | | SEGNALETICA | |
|---|---|---|---|---|---|---|---|
| | EST | NORD | ASSL (m) altezza sul mare | AGSL (m) quota da p.c. | AMSL (m) quota da s.l.m. | DAY | NIGHT |
| ESC01 | 9°21'41.81"E | 39°41'8.21"N | 206 | 166,00 | 372,00 | Si | Si |
| ESC02 | 9°21'37.08"E | 39°41'15.91"N | 206 | 585,60 | 791,60 | No | No |
| ESC03 | 9°22'18.32"E | 39°41'00.91"N | 206 | 670,05 | 876,05 | Si | Si |
| ESC04 | 9°22'05.94"E | 39°41'12.52"N | 206 | 634,00 | 840,00 | No | No |
| ESC05 | 9°22'6.98"E | 39°40'55.44"N | 206 | 563,20 | 769,20 | No | No |
| ESC06 | 9°21'14.93"E | 39°40'52.07"N | 206 | 720,10 | 796,10 | No | No |
| ESC07 | 9°21'37.65"E | 39°40'26.77"N | 206 | 524,40 | 730,40 | Si | Si |
| ESC08 | 9°22'16.46"E | 39°40'26.34"N | 206 | 518,05 | 724,05 | No | No |
| ESC09 | 9°22'42.58"E | 39°40'41.09"N | 206 | 580,60 | 786,60 | No | No |
| ESC10 | 9°23'9.32"E | 39°40'49.32"N | 206 | 603,10 | 809,10 | Si | Si |
| ESC11 | 9°22'46.46"E | 39°40'21.83"N | 206 | 514,00 | 720,00 | Si | Si |
| ESC12 | 9°22'8.38"E | 39°40'10.02"N | 206 | 489,65 | 689,65 | No | No |
| ESC13 | 9°21'49.82"E | 39°40'13.22"N | 206 | 485,65 | 691,65 | No | No |
| ESC14 | 9°23'41.63"E | 39°39'59.10"N | 206 | 454,25 | 660,25 | Si | Si |
| ESC15 | 9°19'42.01"E | 39°40'33.77"N | 206 | 680,50 | 886,50 | Si | Si |
| ESC16 | 9°23'41.31"E | 39°40'19.37"N | 206 | 636,30 | 842,30 | Si | Si |
| EST08 | 9°23'8.53"E | 39°42'42.10"N | 206 | 598,05 | 804,05 | No | No |
| EST07 | 9°23'3.81"E | 39°42'51.24"N | 206 | 598,00 | 804,00 | No | No |
| EST06 | 9°23'55.46"E | 39°42'23.81"N | 206 | 611,30 | 817,30 | Si | Si |
| EST05 | 9°23'57.82"E | 39°42'28.98"N | 206 | 575,88 | 781,88 | Si | Si |
| EST04 | 9°21'22.98"E | 39°42'13.84"N | 206 | 580,00 | 792,00 | No | No |

STRALCIO PLANIMETRICO SEZIONI WTG EST08 SCALA 1:5000

RAPPRESENTAZIONE PROFILO ALTIMETRICO AEROGENERATORE WTG EST08 – SCALA 1:2500




STRALCIO PLANIMETRICO SEZIONI WTG ESC01 SCALA 1:5000

RAPPRESENTAZIONE PROFILO ALTIMETRICO AEROGENERATORE WTG ESC01 – SCALA 1:2500

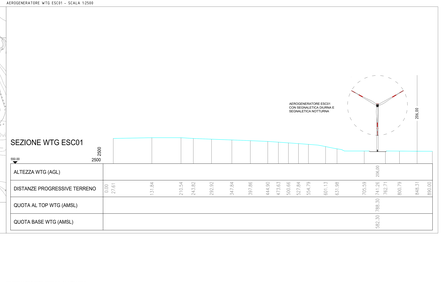


STRALCIO PLANIMETRICO SEZIONI WTG ESC02 SCALA 1:5000

RAPPRESENTAZIONE PROFILO ALTIMETRICO AEROGENERATORE WTG ESC02 – SCALA 1:2500

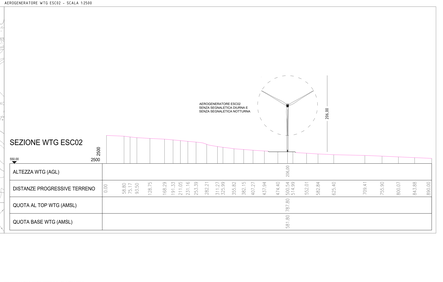


STRALCIO PLANIMETRICO SEZIONI WTG ESC03 SCALA 1:5000

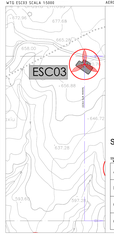


RAPPRESENTAZIONE PROFILO ALTIMETRICO AEROGENERATORE WTG ESC03 – SCALA 1:2500




STRALCIO PLANIMETRICO SEZIONI WTG ESC04 SCALA 1:5000

RAPPRESENTAZIONE PROFILO ALTIMETRICO AEROGENERATORE WTG ESC04 – SCALA 1:2500

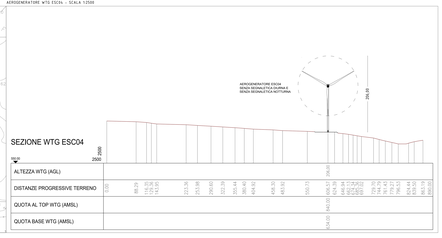


STRALCIO PLANIMETRICO SEZIONI WTG ESC05 SCALA 1:5000

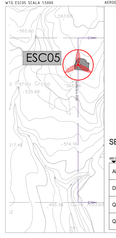


RAPPRESENTAZIONE PROFILO ALTIMETRICO AEROGENERATORE WTG ESC05 – SCALA 1:2500

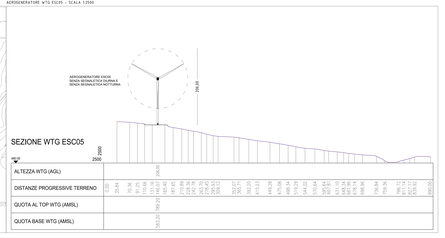


Foddis
Carlo

| Rev. | Data | Descrizione | Dis. | Contr. | Appr. |
|---|---|---|---|---|---|
| 0 | 12/2022 | PRIMA EMI PROGRAM. E AA | FdF | MPET | MPET |

SARDEOLICA Renewables

SARTEC Servizi e Tecnologie

PARCO EOLICO ARISTIANE
POTENZA NOMINALE 79,2 MW
N°1 TG40-1500 (DRAGA) N°1 EST08(V117) N°4 ESC(WLAM8 150)
COMUNI DI SERIA E DI SEGNI (PROVINCIA DI ORISTANO)

Piano_Eolico_Cliv_01_Arr_ WTG_EST08_ESC(V117)_Rev_01

Disegno eseguito con CAD: vietata qualsiasi modifica a mano.

Il presente disegno è di proprietà di Sardeolica Renewables e Sartec Servizi e Tecnologie che ne tutelano i diritti a norma di legge.

Commessa n°
PD_EO_AG002

Dis. n°
MPET_PC_EO_01

Revisione 0

Scala varie

Sostituisce il //

Sostituito dal //