PLANIMETRIA SOTTOSTAZIONE SU CTR SCALA 1:2000

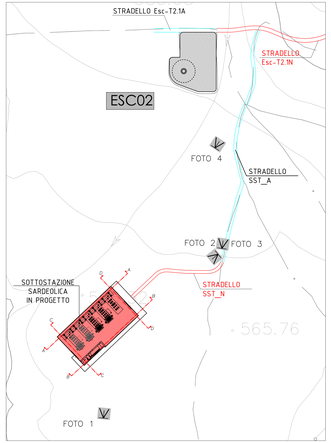

PLANIMETRIA SOTTOSTAZIONE SU FOTO AEREA SCALA 1:2000

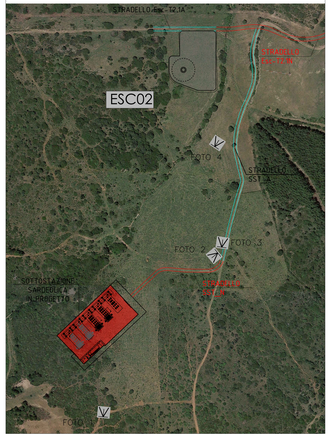

PLANIMETRIA SOTTOSTAZIONE SU CATASTALE SCALA 1:2000

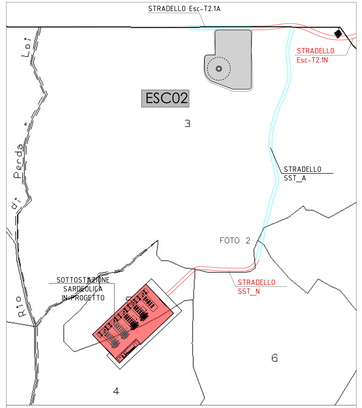

Estremi catastali particelle interessate dalle opere per la Sottostazione Produttore:
- Sottostazion: Foglio 5 Escalaplano Mappali 4 - 5
- Stradelli SST_A e SST_N Foglio 5 Escalaplano Mappali 3-5-6-7

PLANIMETRIA SOTTOSTAZIONE SU FOTO AEREA CON CURVE DI LIVELLO DA RILIEVO SCALA 1:1000

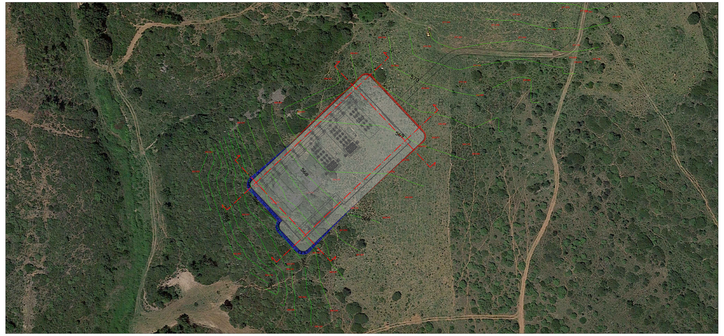

PLANIMETRIA VIABILITA' DI PROGETTO SST_A E SST_B SCALA 1:2000

CURVE DI LIVELLO DA AEROFOTOGRAMMETRIA E PIANO QUOTATO DA RILIEVO GPS

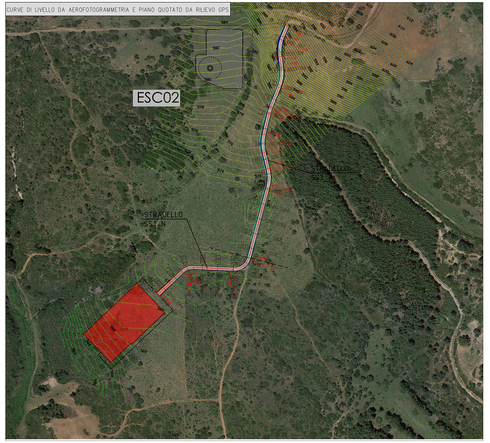

SEZIONE A-A SCALA 1:500



SEZIONE B-B SCALA 1:500

SEZIONE C-C SCALA 1:500



SEZIONE D-D SCALA 1:500

PROFILO ALTIMETRICO SST_A - SST_N



FOTO 1



FOTO 3

FOTO 2

FOTO 4

VOLUMETRIA DI SCAVO OPERE SST		
	SCAVO (mc)	RIPORTO (mc)
AREA SOTTOSTAZIONE LIVELLAMENTO DEL PIANI DI POSA	2434,00	2446,00
STRADELLO SST_A - SST_N	256,00	169,00
TOTALE	2690,00	2615,00

PARTICOLARE RECINZIONE - SCALA 1:50

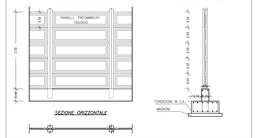

LEGENDA SEZIONI

- PROFILO TERRENO
- PROFILO PIANO DI PROGETTO
- AREA DI RIPORTO
- AREA DI SCAVO

Foddis Carlo

Studio Associato Geometri Carlo Foddis Mario Pusceddu Via Lamarmora 19 09128 Cagliari Tel/Fax 070/2080221

Rev.	Data	Descrizione	Dis.	Contr.	Appr.
0	15/03/2023	EMESSO PER PROCEDURA DI VIA	FAD	SARTEC	SARTEC

SARDEOLICA Renewable Energy

SARTEC Industrial & Services & Technologies

SARDEGNA RICERCHE Ingegneria per l'ambiente

Commesso n° 2021353-ING000

Dis. n° AMIST_PC_TD12

Revisione: 0

Scala varie

Sostituisce il: //

Sostituito dal: //

PARCO EOLICO AMISTADE
PROGETTO DI UN PARCO EOLICO
NEI TERRITORI COMUNALI DI ESTERZILI E DI ESCALAPLANO (SU)
PROGETTO DEFINITIVO OPERE CIVILI
- Sistemazione area sottostazione elettrica produttore -

Disegno eseguito con CAD: evitare correzioni a mano.

DWGF FILE

Il presente disegno è di proprietà di Saras Ricerche e Tecnologie che ne tutelerà i diritti a termini di legge.