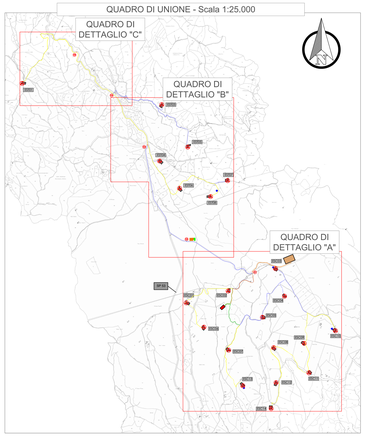

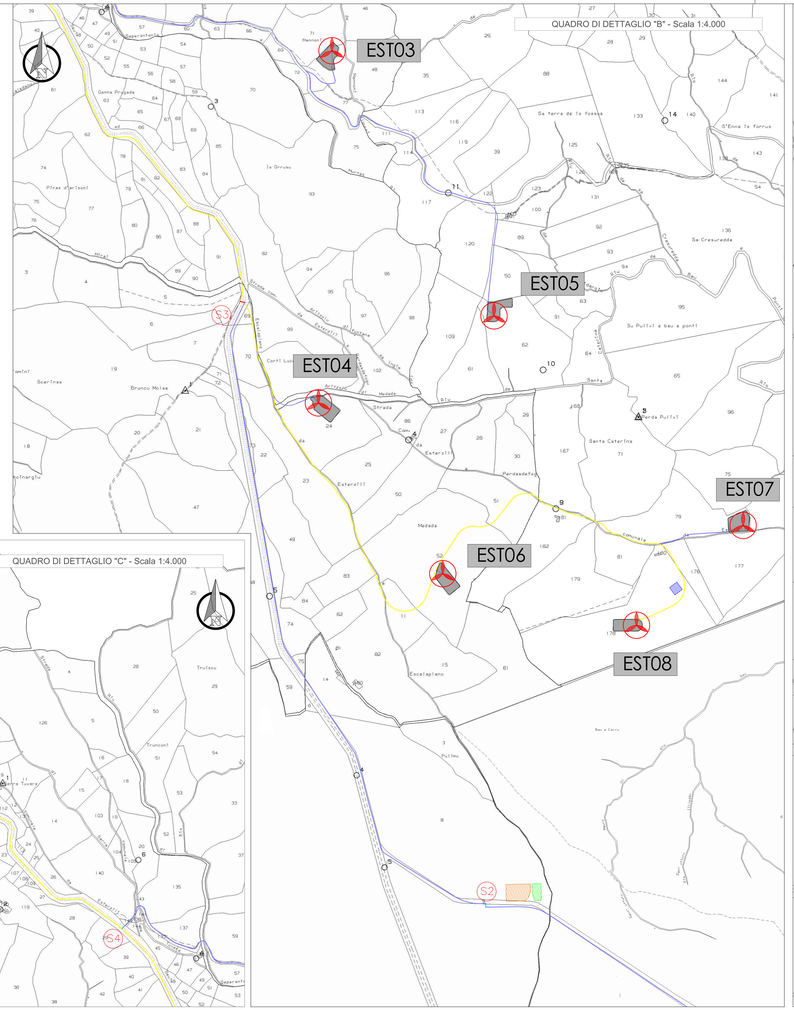

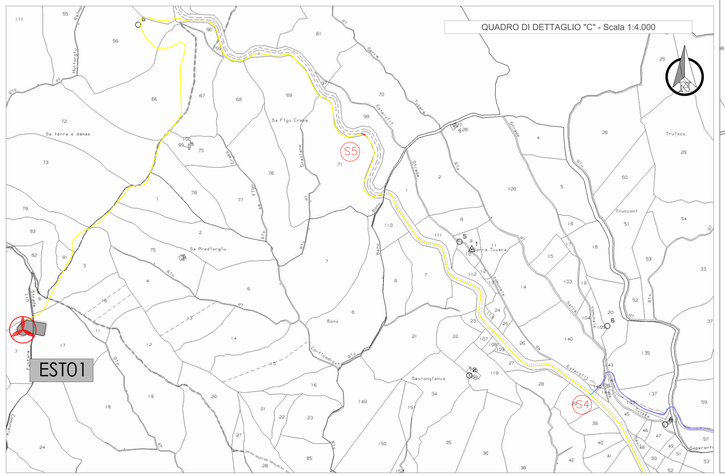

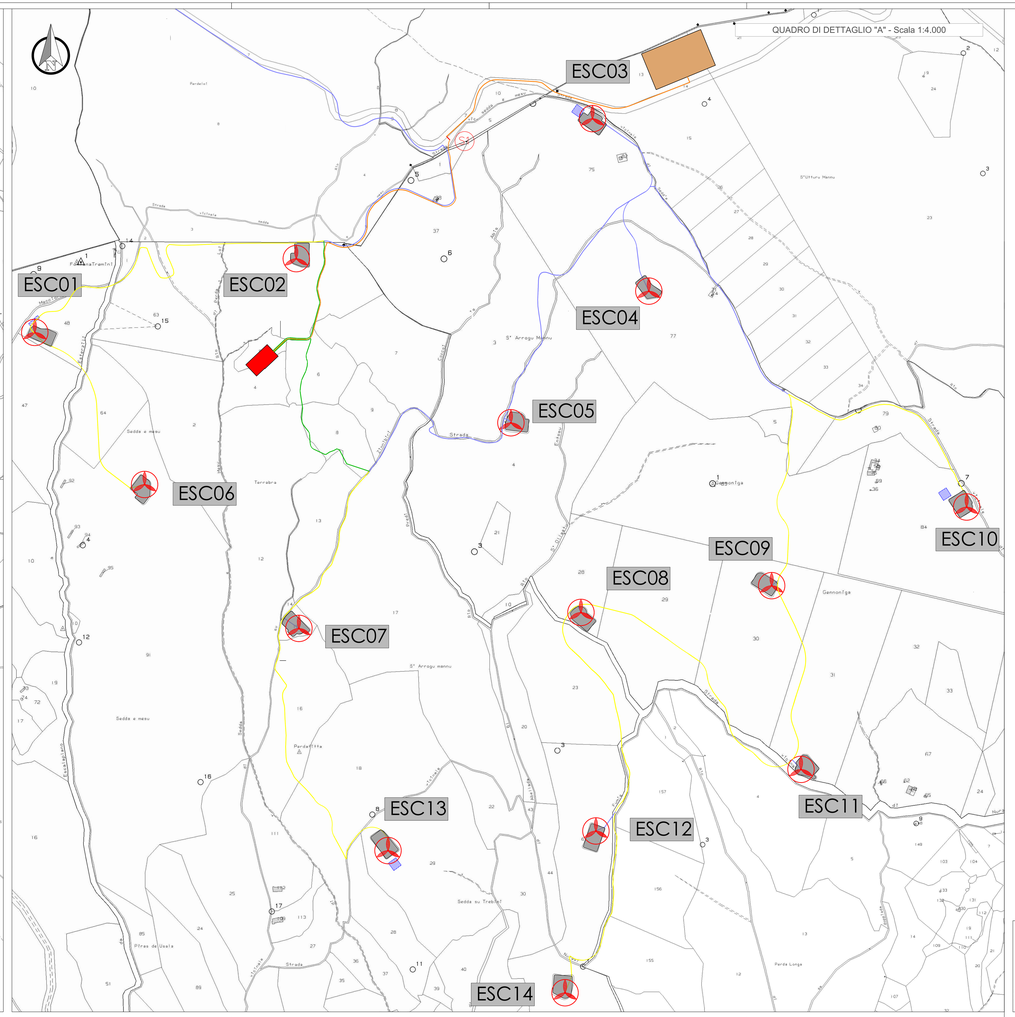

- Cavidotto interrato sezione tipo "A0"
- Cavidotto interrato sezione tipo "A"
- Cavidotto interrato sezione tipo "A1"
- Cavidotto interrato sezione tipo "B"
- Cavidotto interrato sezione tipo "B1"
- Cavidotto interrato sezione tipo "C"
- Cavidotto interrato sezione tipo "C1"

(SX) NUMERO ATTRAVERSAMENTO STRADALE

Aerogeneratore in Progetto

Sottostazione TERNA

Sottostazione Utente

Elaborato grafico di riferimento: EL-PL3539_Sezioni tipo vie cavo

NOTE

1) I cavi MT di distribuzione e la connessione tra i nuovi aerogeneratori e la SSE di trasformazione saranno del tipo ARE4H5EX 18/30 kV, posati in cavidotto interrato, secondo quanto riportato in con posa direttamente interrata in conformità alla art. 4.3.11 della norma CEI 11-17 La profondità media di interramento (tetto di posa) sarà di 1,1-2 metri sotto il suolo. Saranno previsti opportuni nastri di segnalazione. Nello stesso scavo, potrà essere posato un cavo con fibre ottiche ed telefoniche per trasmissione dati.

2) Il sistema di trasmissione dati sarà costituito da un cavo con fibre ottiche entro tritubo PHE-Ø60.

3) L'impianto di terra della stazione esistente sarà collegato al dispersore in corda nuda di rame di sezione 70mm²

4) Per eventuali incroci e parallelismi con altri servizi (cavi di telecomunicazione, tubazioni, etc), saranno rispettate le distanze previste dalla norme, tenendo conto delle prescrizioni che saranno dettate dagli Enti proprietari delle opere interessate e in accordo a quanto previsto dalla Norma CEI 11-17.

5) Tutti i tracciati sono stati studiati in modo da massimizzare il percorso della viabilità esistente e in progetto, minimizzando in tal modo le interferenze con aree non oggetto di manomissione antropica.

N.WTG	COMUNE	FOGLIO	PARTICELLA
ESC01	ESCALAPLANO	4	48
ESC02	ESCALAPLANO	5	3
ESC03	ESCALAPLANO	2	75
ESC04	ESCALAPLANO	2	77
ESC05	ESCALAPLANO	2	4
ESC06	ESCALAPLANO	5	91
ESC07	ESCALAPLANO	5	15
ESC08	ESCALAPLANO	2	28
ESC09	ESCALAPLANO	2	30
ESC10	ESCALAPLANO	2	84
ESC11	ESCALAPLANO	2	31
ESC12	ESCALAPLANO	5	81
ESC13	ESCALAPLANO	5	29
ESC14	ESCALAPLANO	5	53
EST01	ESTERZILI	24	7
EST03	ESTERZILI	27	74
EST04	ESTERZILI	32	24
EST05	ESTERZILI	28	62
EST06	ESTERZILI	32	52
EST07	ESTERZILI	28	79
EST08	ESTERZILI	28	178

Rev.	Data	Descrizione	Dis.	Contr.	Appr.
0	14/05/23	EMESSO PER PROCEDURA DI VIA	SARTEC	SARTEC	SL

SARDEOLICA Renewable Energy

SARTEC Engineering, Operation & Technologies

PARCO EOLICO ARISTADE
PROGETTO DEFINITIVO DI UN PARCO EOLICO NEI DEI COMUNI DI ESTERZILI ED ESCALAPLANO (SU)
PROGETTO DEFINITIVO INFRASTRUTTURE ELETTRICHE

Tracciati cavidotti su planimetria catastale

Disegno eseguito in "AutoCad", evitare correzioni a mano.

Commessa n°: 2021253-IN0200

Dis. n°: EL-PL3539

Revisione: 0

Scala 1:25.000(A4-000)

Sostituisce il: //

Sostituito dal: //

Il presente disegno è di proprietà di Sarco Ricerche e Tecnologie che ne tutelerà i diritti a termini di legge.