TRACCIATO CAVIDOTTI SU CTR CON ATTRAVERSAMENTI - SCALA 1:10.000

QUADRO B

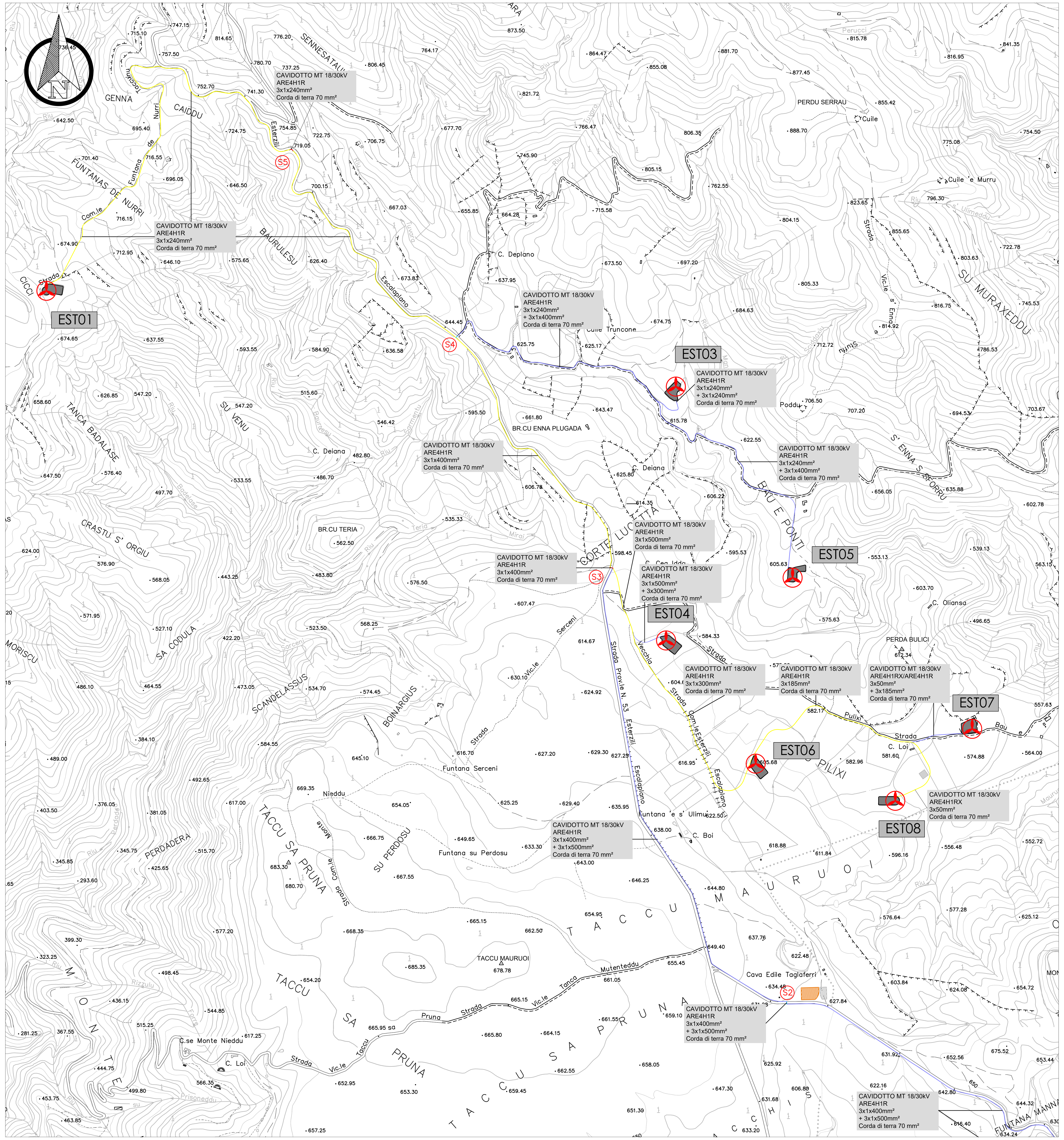

QUADRO A

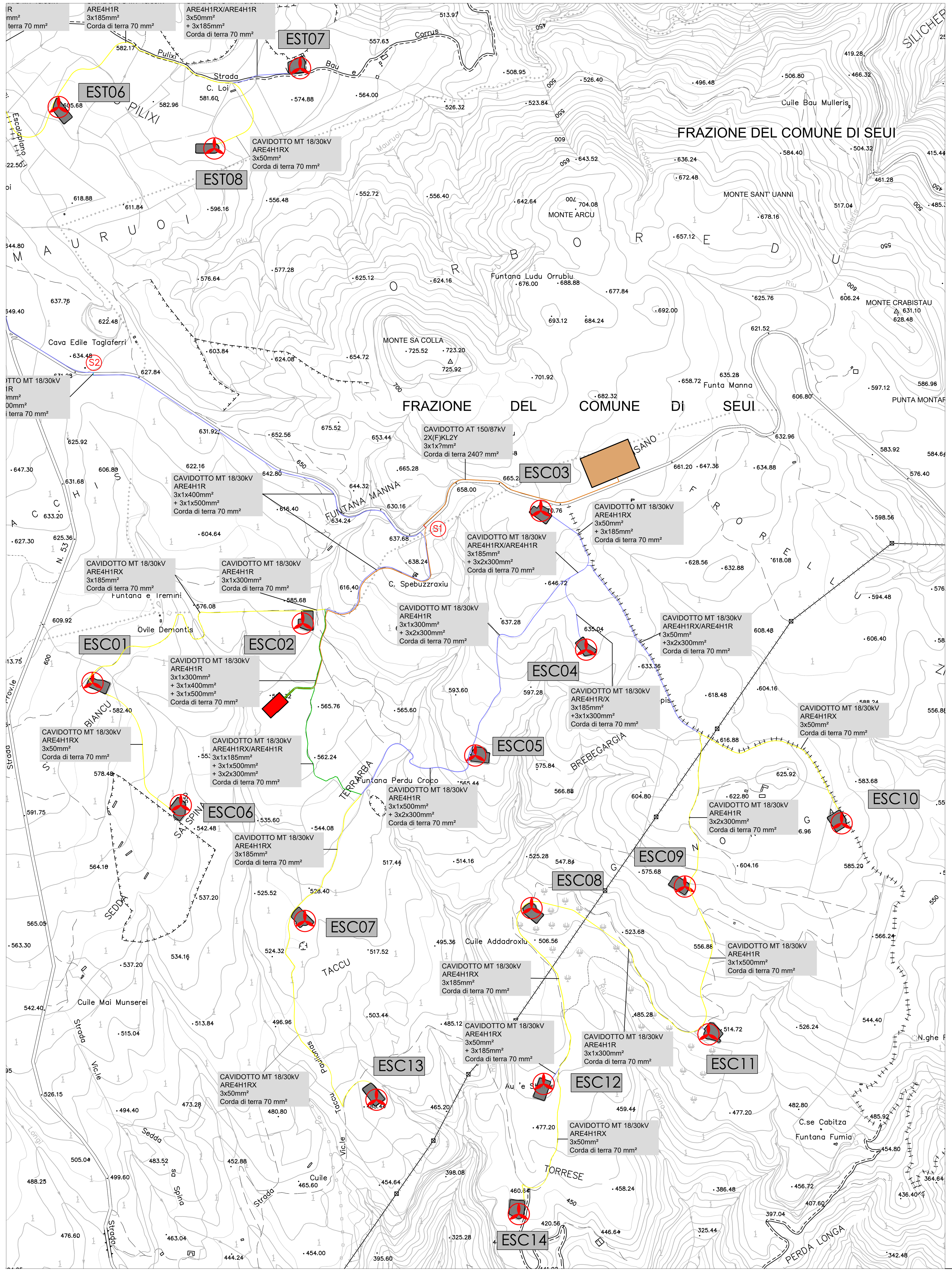

LEGENDA

- Cavidotto interrato sezione tipo "A0"
- Cavidotto interrato sezione tipo "A"
- Cavidotto interrato sezione tipo "A1"
- Cavidotto interrato sezione tipo "B"
- Cavidotto interrato sezione tipo "B1"
- Cavidotto interrato sezione tipo "C"
- Cavidotto interrato sezione tipo "C1"
- S5 — Numero attraversamento stradale
- Aerogeneratore in Progetto
- Sottostazione TERNA
- Sottostazione Utente

Elaborato grafico di riferimento: EL-PL3539_Sezioni tipo vie cavo

NOTE

1) I cavi MT di distribuzione e la connessione tra i nuovi aerogeneratori e la SSE di trasformazione saranno del tipo ARE4H1R/ ARE4H1RX per tensioni di esercizio 18/30 kV con posa direttamente interrata in conformità all'art. 4.3.11 della norma CEI 11-17. La profondità media di interramento (letto di posa) sarà di 1-1,2 metri sotto il suolo. Saranno previsti opportuni nastri di segnalazione. Nello stesso scavo, potrà essere posato un cavo con fibre ottiche e/o telefoniche per trasmissione dati.

2) Il sistema di trasmissione dati sarà costituito da un cavo con fibre ottiche entro tritubo PN6 Ø80.

3) L'impianto di terra della stazione esistente sarà collegato al dispersore in corda nuda di rame di sezione $70mm^2$

4) Per eventuali incroci e parallelismi con altri servizi (cavi di telecomunicazione, tubazioni, etc), saranno rispettate le distanze previste dalle norme, tenendo conto delle prescrizioni che saranno dettate dagli Enti proprietari delle opere interessate e in accordo a quanto previsto dalla Norma CEI 11-17.

5) Tutti i tracciati sono stati studiati in modo da massimizzare il percorso della viabilità esistente o in progetto, minimizzando in tal modo le interferenze con aree non oggetto di manomissione antropica.



Rev.	Data	Descrizione	Dis.	Contr.	Appr.
0	14/02/23	EMESSO PER PROCEDURA DI VIA	SARTEC	SARTEC	3E

NOME FILE : EL-PL3537_Tracciato cavidotti su CTR con attraversamenti.dwg

SARDEOLICA Renewable Energy — SARAS

SARTEC Industrial Services & Technologies — SARAS

ENERGY ENVIRONMENT ENGINEERING

ORDINE PROVINCIALE INGEGNERI - ALBO - REGGIO CALABRIA — DOTT. ING. GIOVANNI A. SARACENO N° 1629

PARCO EOLICO AMISTADE
PROGETTO DI UN PARCO EOLICO NEI TERRITORI DEI COMUNI DI ESTERZILI ED ESCALAPLANO (SU).
PROGETTO DEFINITIVO INFRASTRUTTURE ELETTRICHE
- Tracciato cavidotti su CTR con attraversamenti -

Disegno eseguito in "Autocad": evitare correzioni a mano.

Commessa n° 2021353-ING000
Dis. n° EL-PL3537
Revisione: 0
Scala: 1:10.000
Sostituisce il: //
Sostituito dal: //

Il presente disegno è di proprietà di Saras Ricerche e Tecnologie che ne tutelerà i diritti a termini di legge.