

AREA PARCO CON ATTRAVERSAMENTO CAVIDOTTI DEI CORSI D'ACQUA scala 1:15000

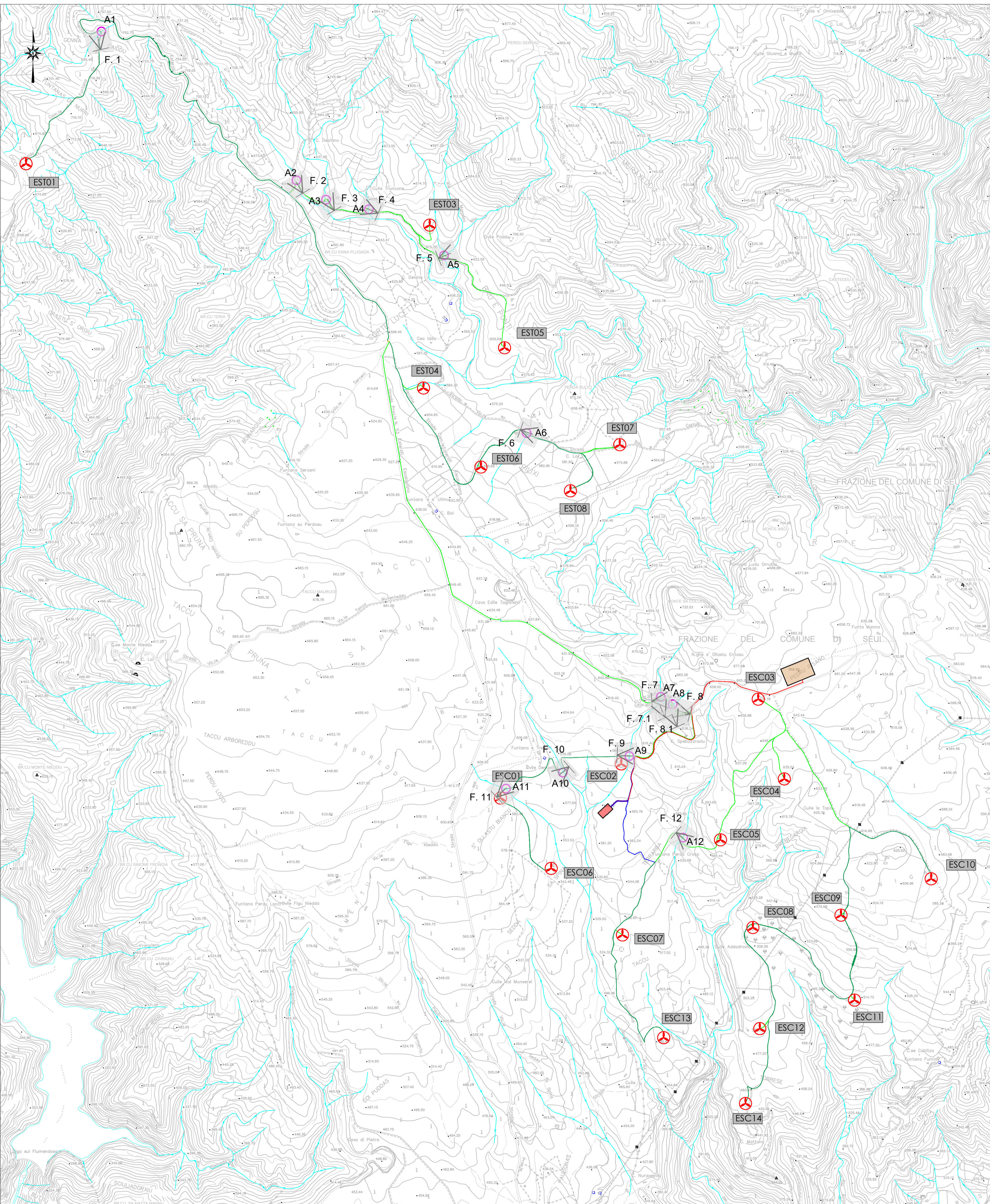


FOTO 1



FOTO 2



FOTO 3



FOTO 4



FOTO 5



FOTO 6



FOTO 7



FOTO 7.1



FOTO 8



FOTO 8.1



FOTO 9



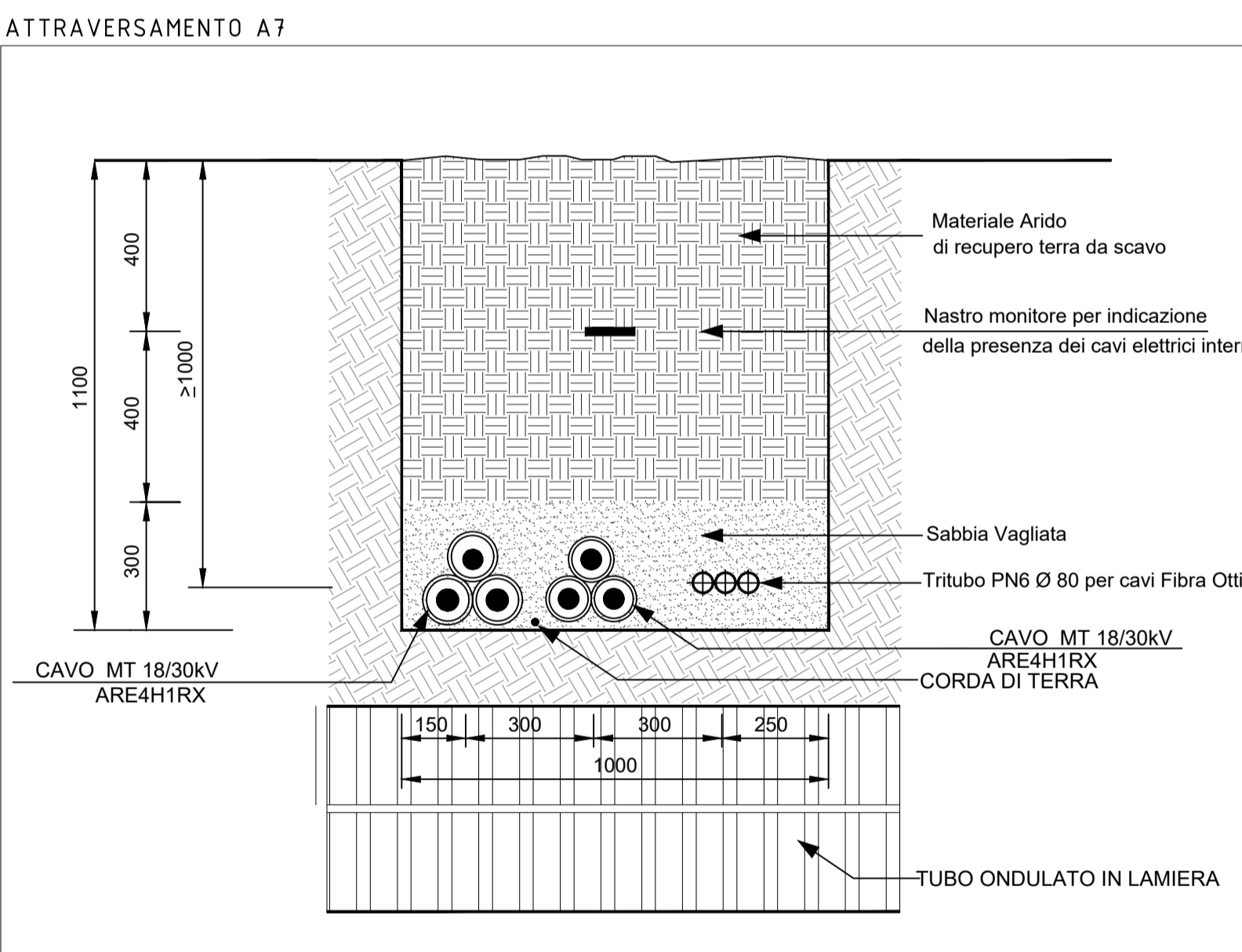
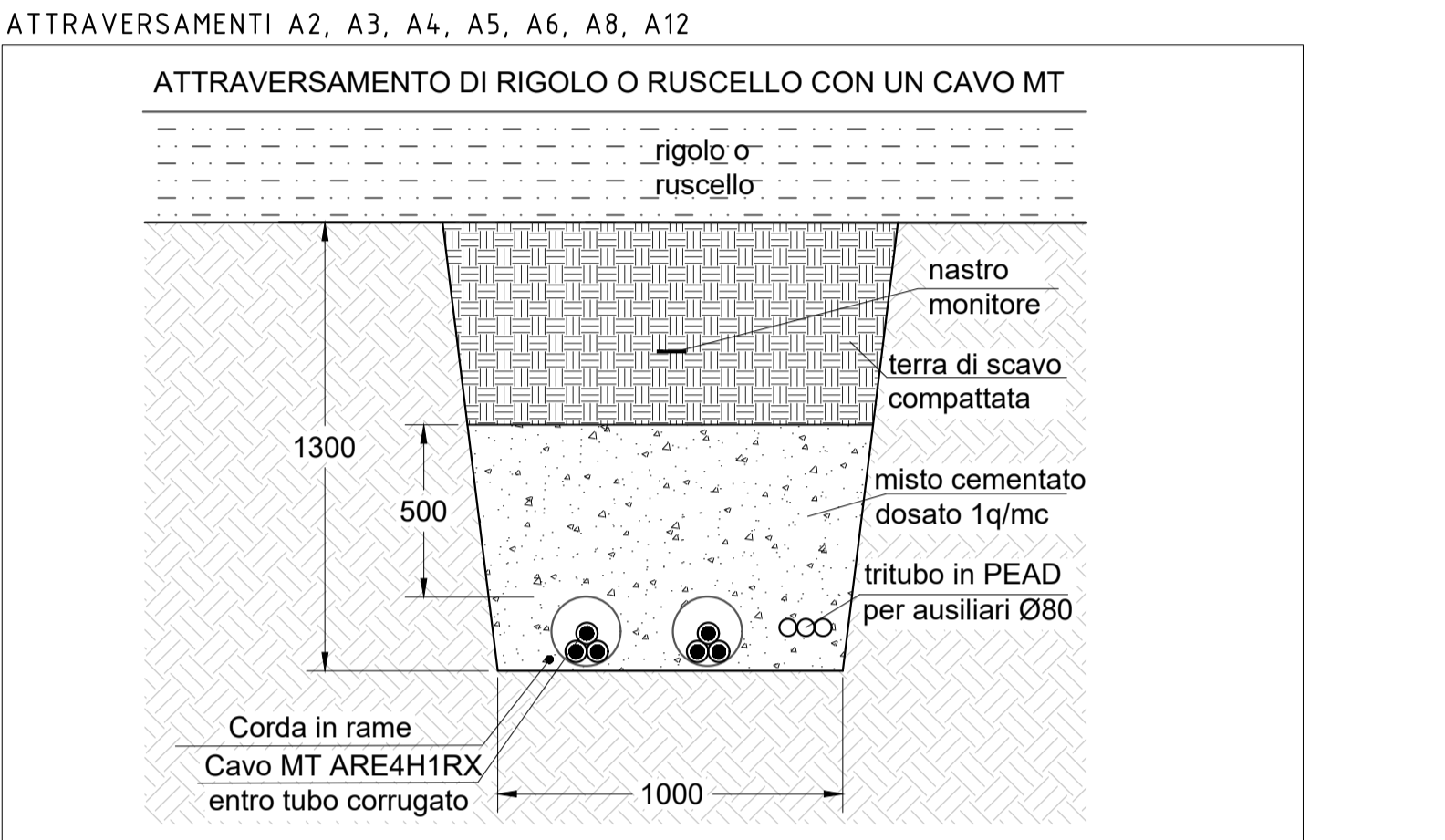
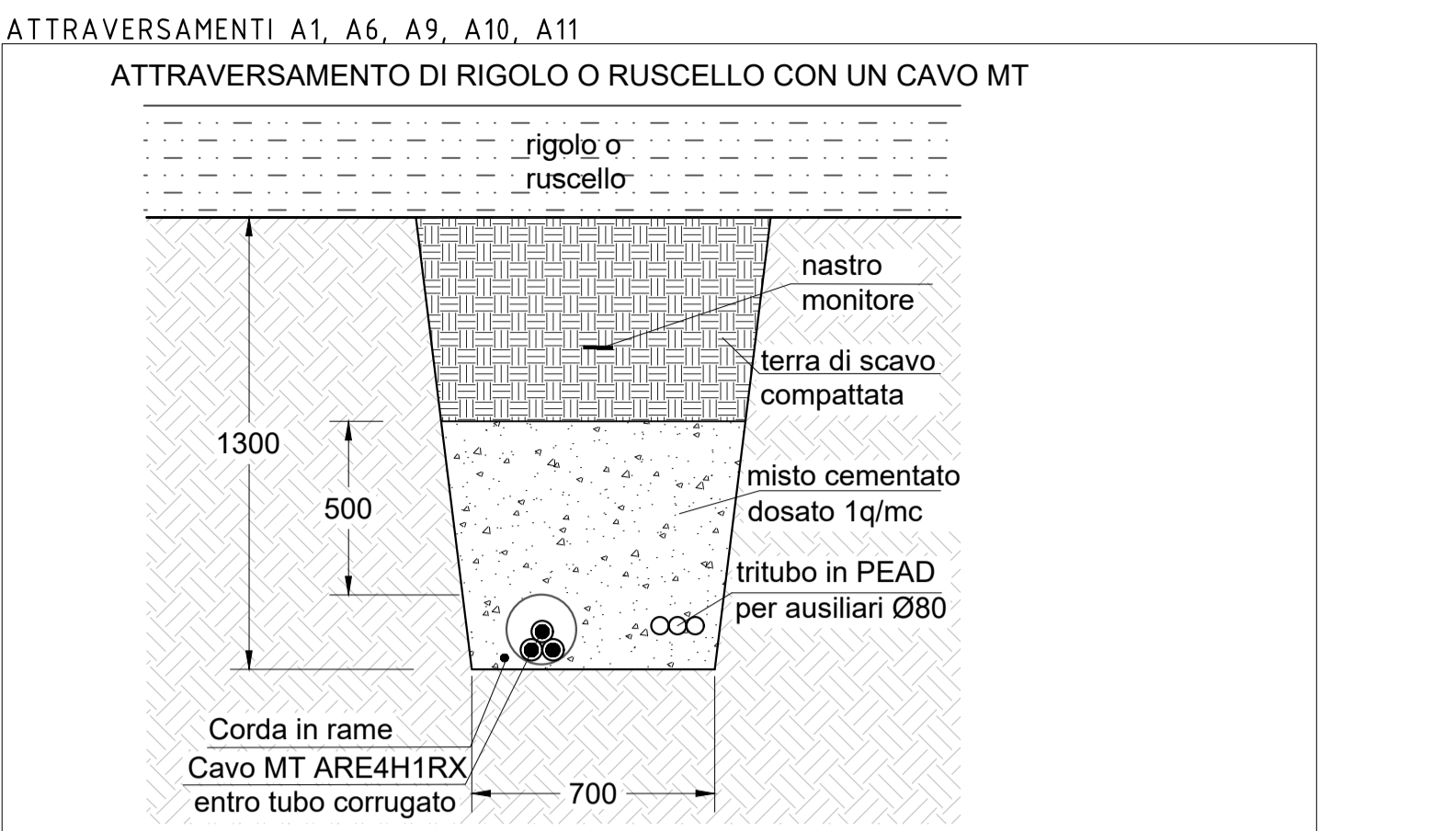
FOTO 10



FOTO 11



FOTO 12



NOTE
 Se negli attraversamenti dei corsi d'acqua lungo le banchine delle strade esistenti venissero interessate delle opere d'arte idrauliche dovranno essere ripristinate come nella situazione ante operam

- LEGENDA**
- Cavidotto interrato MT 1 cavo
 - Cavidotto interrato MT attravers. 1 cavo
 - Cavidotto interrato MT 2 cavi
 - Cavidotto interrato MT attravers. 2 cavi
 - Cavidotto interrato MT 3 cavi
 - Cavidotto interrato AT
 - Attraversamento corso d'acqua

0	10/03/23	EMESSO PER PROCEDURA DI MA	FAD	SARTEC	SARTEC
Rev.	Data	Descrizione	Dis.	Contr.	Appr.
			Commissa n° 2021353-ING000 Dis. n° EL-PL3540 Revisione: 0 Scala: Varie -Analisi topologica degli attravers. dei cavidotti su canali, torrenti e strade- Sostituisce it: // Sostituito da: //		
Il presente disegno è di proprietà di Saras Ricerche e Tecnologie che ne tutela i diritti a termini di legge.					