

**Piano Tecnico delle Opere
Nuova SE RTN 150kV "Escalaplano" e
Raccordi alla RTN
in entra esce sulla linea a 150kV
"GONI - ULASSAI"
Nuovi elettrodotti a 150kV alla
SE RTN 380/150 kV di Furtei**

**Opera 3
Valutazione interferenze al volo - Nuovi Elettrodotti a
150kV**

EL-RT3728 – Opera 3

0	Marzo 2023	Emissione	Tauw	3E	Sartec
<i>Rev.</i>	<i>Data</i>	<i>Descrizione</i>	<i>Red.</i>	<i>Contr.</i>	<i>Appr.</i>

REPORT

Richiedente

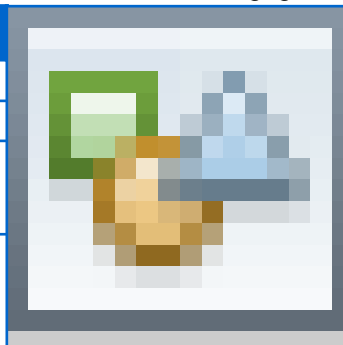
Nome/Società:	3E Ingegneria	Cognome/Rag.	S.r.l.
C.F./P.IVA:	Comune		
Provincia	CAP:		
Indirizzo:	N° Civico:		
Mail:	PEC:		
Telefono:	Cellulare:		
Fax :			

Tecnico

Nome:	Giovanni Antonio	Cognome:	Saraceno
Matricola:	1629	Albo:	Ingegneri della Provincia di RC

Ostacolo: Linea Elettrica

Materiale:	Acciaio
<input type="checkbox"/>	Ostacolo posizionato nel Centro Abitato
<input type="checkbox"/>	Presenza ostacolo con altezza AGL uguale o superiore a 60 m entro raggio 200 m



Gruppo Geografico

Sardegna-CA-Escalaplano-Escalaplano

Nr	Latitudine wgs84	Longitudine wgs84	Quota terreno	Altezza al Top	Elevazione al Top	Raggio
1	39° 41' 34.6453" N	9° 22' 28.5083" E	666.085 m	18.5 m	684.585 m	0.0 m
2	39° 41' 28.9491" N	9° 22' 31.3387" E	651.663 m	27.55 m	679.213 m	0.0 m
3	39° 41' 19.7945" N	9° 22' 35.887" E	630.137 m	27.55 m	657.68699999	0.0 m
4	39° 41' 10.0479" N	9° 22' 40.7294" E	625.39 m	33.4 m	658.79 m	0.0 m
5	39° 40' 58.6611" N	9° 22' 40.5563" E	614.69 m	33.4 m	648.09 m	0.0 m
6	39° 40' 52.0272" N	9° 22' 34.4996" E	609.153 m	27.55 m	636.703 m	0.0 m
7	39° 40' 43.3937" N	9° 22' 26.618" E	549.179 m	30.55 m	579.72899999	0.0 m
8	39° 40' 33.4407" N	9° 22' 17.5327" E	506.033 m	27.55 m	533.583 m	0.0 m
9	39° 40' 27.4168" N	9° 22' 11.6715" E	500.0 m	27.55 m	527.55 m	0.0 m
10	39° 40' 15.954" N	9° 22' 0.5195" E	473.5 m	36.55 m	510.05 m	0.0 m
11	39° 40' 6.7649" N	9° 21' 51.1489" E	473.715 m	27.8 m	501.515 m	0.0 m
12	39° 39' 53.8527" N	9° 21' 41.6052" E	454.86 m	39.5 m	494.36 m	0.0 m
13	39° 39' 45.3808" N	9° 21' 35.3476" E	424.01 m	51.8 m	475.81 m	0.0 m
14	39° 39' 37.6312" N	9° 21' 34.7299" E	408.443 m	51.8 m	460.243 m	0.0 m
15	39° 39' 28.4624" N	9° 21' 26.0614" E	411.395 m	51.8 m	463.195 m	0.0 m
16	39° 39' 24.2241" N	9° 21' 13.2925" E	443.225 m	42.8 m	486.02500000	0.0 m
17	39° 39' 20.3273" N	9° 20' 59.3459" E	422.196 m	33.55 m	455.74600000	0.0 m
18	39° 39' 16.5641" N	9° 20' 45.88" E	419.483 m	39.4 m	458.883 m	0.0 m
19	39° 39' 8.2669" N	9° 20' 37.3111" E	409.196 m	27.55 m	436.74600000	0.0 m
20	39° 39' 0.0056" N	9° 20' 28.7799" E	382.902 m	30.8 m	413.702 m	0.0 m
21	39° 38' 51.4437" N	9° 20' 16.3997" E	400.146 m	30.55 m	430.696 m	0.0 m
22	39° 38' 46.0355" N	9° 20' 8.5805" E	377.533 m	33.55 m	411.083 m	0.0 m
23	39° 38' 37.1984" N	9° 19' 55.8047" E	350.573 m	24.55 m	375.123 m	0.0 m
24	39° 38' 30.4362" N	9° 19' 46.8685" E	350.0 m	30.55 m	380.55 m	0.0 m
25	39° 38' 22.5561" N	9° 19' 37.1091" E	340.0 m	30.55 m	370.55 m	0.0 m

26	39° 38' 8.9369" N	9° 19' 20.2441" E	287.087 m	27.8 m	314.887 m	0.0 m
27	39° 37' 59.7619" N	9° 19' 10.729" E	246.769 m	33.8 m	280.569 m	0.0 m
28	39° 37' 39.875" N	9° 18' 50.1081" E	226.929 m	39.4 m	266.329 m	0.0 m
29	39° 37' 29.5938" N	9° 18' 51.8636" E	194.238 m	48.8 m	243.038 m	0.0 m
30	39° 37' 4.0612" N	9° 18' 56.2226" E	206.391 m	33.8 m	240.19099999	0.0 m
31	39° 36' 51.104" N	9° 18' 57.951" E	209.029 m	36.4 m	245.429 m	0.0 m
32	39° 36' 32.6843" N	9° 18' 45.5045" E	217.412 m	42.8 m	260.212 m	0.0 m
33	39° 36' 21.8181" N	9° 18' 36.9157" E	249.915 m	30.55 m	280.465 m	0.0 m
34	39° 36' 8.9022" N	9° 18' 26.6698" E	260.724 m	51.8 m	312.524 m	0.0 m
35	39° 36' 8.1245" N	9° 17' 58.033" E	212.004 m	51.8 m	263.804 m	0.0 m

Gruppo Geografico

Sardegna-CA-Selegas-Selegas

Nr	Latitudine wgs84	Longitudine wgs84	Quota terreno	Altezza al Top	Elevazione al Top	Raggio
79	39° 34' 40.7912" N	9° 7' 20.3252" E	283.751 m	48.55 m	332.301 m	0.0 m
80	39° 34' 40.5921" N	9° 7' 11.4435" E	280.773 m	42.55 m	323.32300000	0.0 m
81	39° 34' 40.1993" N	9° 6' 53.9455" E	290.02 m	36.8 m	326.82 m	0.0 m
82	39° 34' 42.3359" N	9° 6' 32.5194" E	318.739 m	36.4 m	355.13899999	0.0 m
83	39° 34' 52.6781" N	9° 6' 22.1825" E	342.547 m	33.55 m	376.09700000	0.0 m
84	39° 35' 1.761" N	9° 6' 13.1035" E	373.629 m	39.4 m	413.029 m	0.0 m
85	39° 35' 8.176" N	9° 5' 57.8353" E	390.051 m	39.4 m	429.45099999	0.0 m
86	39° 35' 8.8827" N	9° 5' 42.79" E	381.095 m	27.55 m	408.64500000	0.0 m
87	39° 35' 8.7958" N	9° 5' 29.8372" E	364.24 m	30.55 m	394.79 m	0.0 m
88	39° 35' 8.5879" N	9° 5' 16.7869" E	358.001 m	27.8 m	385.801 m	0.0 m
89	39° 35' 4.5802" N	9° 4' 54.2792" E	371.83 m	33.4 m	405.22999999	0.0 m

Gruppo Geografico

Sardegna-CA-Sanluri-Sanluri

Nr	Latitudine wgs84	Longitudine wgs84	Quota terreno	Altezza al Top	Elevazione al Top	Raggio
125	39° 34' 52.167" N	8° 55' 42.7134" E	151.725 m	18.5 m	170.225 m	0.0 m

Gruppo Geografico

Sardegna-CA-Segariu-Segariu

Nr	Latitudine wgs84	Longitudine wgs84	Quota terreno	Altezza al Top	Elevazione al Top	Raggio
106	39° 34' 35.3909" N	9° 0' 20.0161" E	160.225 m	33.55 m	193.77499999	0.0 m
107	39° 34' 31.1494" N	9° 0' 1.4401" E	139.97 m	33.55 m	173.51999999	0.0 m
108	39° 34' 28.8588" N	8° 59' 50.9735" E	148.908 m	33.4 m	182.308 m	0.0 m
109	39° 34' 32.4654" N	8° 59' 39.5122" E	139.992 m	36.8 m	176.79199999	0.0 m
110	39° 34' 40.8501" N	8° 59' 26.6567" E	124.565 m	27.4 m	151.965 m	0.0 m
111	39° 34' 43.1012" N	8° 59' 11.8434" E	129.609 m	33.55 m	163.159 m	0.0 m
112	39° 34' 45.329" N	8° 58' 57.1796" E	130.0 m	27.55 m	157.55 m	0.0 m
113	39° 34' 47.3725" N	8° 58' 43.7256" E	119.918 m	33.55 m	153.46800000	0.0 m
114	39° 34' 49.5306" N	8° 58' 29.5146" E	126.937 m	30.8 m	157.737 m	0.0 m
115	39° 34' 49.1412" N	8° 58' 14.6995" E	127.598 m	33.55 m	161.148 m	0.0 m
116	39° 34' 48.7751" N	8° 58' 0.7478" E	117.756 m	30.55 m	148.306 m	0.0 m

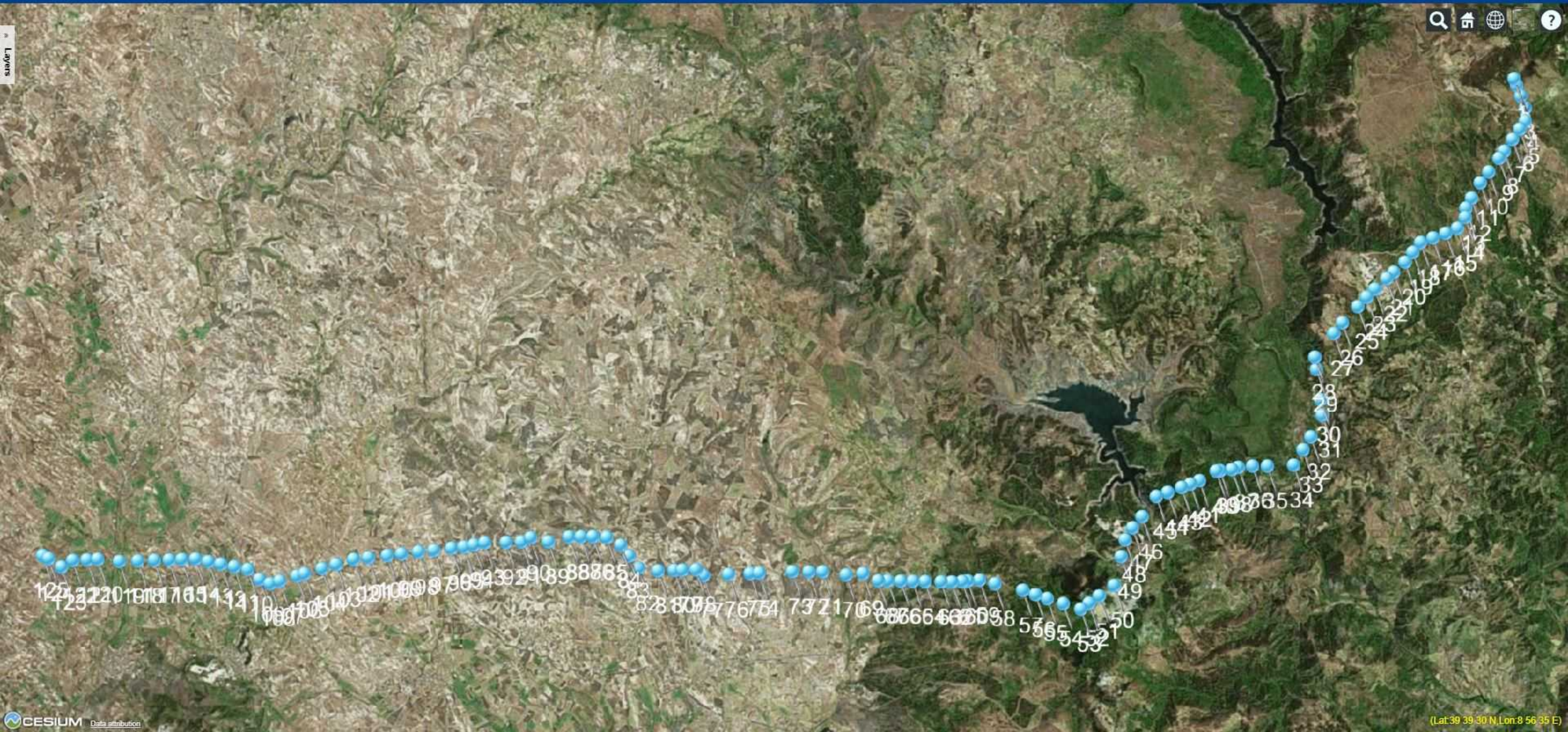
Gruppo Geografico

Sardegna-CA-Senorb-Senorb

Nr	Latitudine wgs84	Longitudine wgs84	Quota terreno	Altezza al Top	Elevazione al Top	Raggio
71	39° 34' 39.4704" N	9° 9' 53.2029" E	280.48 m	30.4 m	310.88 m	0.0 m

Gruppo Geografico		Sardegna-CA-Furtei-Furtei				
Nr	Latitudine wgs84	Longitudine wgs84	Quota terreno	Altezza al Top	Elevazione al Top	Raggio
117	39° 34' 48.3508" N	8° 57' 44.6969" E	116.061 m	30.55 m	146.61100000	0.0 m
118	39° 34' 47.8773" N	8° 57' 26.7372" E	110.0 m	36.55 m	146.55 m	0.0 m
119	39° 34' 47.3382" N	8° 57' 6.344" E	97.285 m	42.8 m	140.08499999	0.0 m
120	39° 34' 49.1314" N	8° 56' 42.8279" E	96.613 m	39.8 m	136.413 m	0.0 m
121	39° 34' 48.6164" N	8° 56' 31.1178" E	100.337 m	30.55 m	130.887 m	0.0 m
122	39° 34' 48.0664" N	8° 56' 15.5246" E	114.849 m	30.8 m	145.649 m	0.0 m
123	39° 34' 42.477" N	8° 56' 3.2744" E	139.995 m	39.4 m	179.395 m	0.0 m
124	39° 34' 49.5575" N	8° 55' 49.26" E	140.0 m	39.55 m	179.55 m	0.0 m
Gruppo Geografico		Sardegna-CA-Goni-Goni				
Nr	Latitudine wgs84	Longitudine wgs84	Quota terreno	Altezza al Top	Elevazione al Top	Raggio
36	39° 36' 8.1888" N	9° 17' 41.7522" E	200.679 m	45.8 m	246.47899999	0.0 m
Gruppo Geografico		Sardegna-CA-Siurgus Donigala-Siurgus Donigala				
Nr	Latitudine wgs84	Longitudine wgs84	Quota terreno	Altezza al Top	Elevazione al Top	Raggio
37	39° 36' 7.1475" N	9° 17' 26.3677" E	258.374 m	42.4 m	300.774 m	0.0 m
38	39° 36' 5.2112" N	9° 17' 19.2894" E	337.495 m	25.2 m	362.695 m	0.0 m
39	39° 36' 4.255" N	9° 17' 6.3809" E	518.0 m	13.2 m	531.2 m	0.0 m
40	39° 36' 3.9485" N	9° 17' 2.2438" E	424.416 m	51.8 m	476.216 m	0.0 m
41	39° 35' 55.9254" N	9° 16' 43.9043" E	519.971 m	42.8 m	562.771 m	0.0 m
42	39° 35' 53.0341" N	9° 16' 34.0747" E	526.946 m	24.55 m	551.496 m	0.0 m
43	39° 35' 50.1594" N	9° 16' 24.3026" E	522.653 m	36.55 m	559.203 m	0.0 m
44	39° 35' 46.0435" N	9° 16' 9.2742" E	463.999 m	39.8 m	503.79900000	0.0 m
45	39° 35' 42.6316" N	9° 15' 56.8025" E	342.712 m	30.4 m	373.11199999	0.0 m
46	39° 35' 25.6051" N	9° 15' 41.2467" E	406.088 m	27.8 m	433.88800000	0.0 m
47	39° 35' 16.3602" N	9° 15' 30.9613" E	365.409 m	22.2 m	387.609 m	0.0 m
48	39° 35' 6.0727" N	9° 15' 22.8069" E	374.682 m	27.8 m	402.482 m	0.0 m
49	39° 34' 52.0536" N	9° 15' 18.3842" E	445.711 m	30.8 m	476.511 m	0.0 m
50	39° 34' 27.6701" N	9° 15' 10.6927" E	392.575 m	33.4 m	425.97499999	0.0 m
51	39° 34' 18.7283" N	9° 14' 54.4708" E	483.327 m	27.8 m	511.127 m	0.0 m
52	39° 34' 12.6279" N	9° 14' 43.405" E	450.0 m	24.55 m	474.55 m	0.0 m
53	39° 34' 7.6906" N	9° 14' 34.4497" E	378.277 m	27.4 m	405.67699999	0.0 m
54	39° 34' 12.3883" N	9° 14' 15.2387" E	413.608 m	27.55 m	441.158 m	0.0 m
55	39° 34' 16.616" N	9° 13' 57.9463" E	473.529 m	24.55 m	498.079 m	0.0 m
56	39° 34' 20.0233" N	9° 13' 45.0429" E	530.636 m	27.8 m	558.43599999	0.0 m
57	39° 34' 23.6716" N	9° 13' 31.2248" E	514.898 m	30.8 m	545.698 m	0.0 m
58	39° 34' 29.224" N	9° 13' 0.8532" E	436.826 m	24.55 m	461.37600000	0.0 m
59	39° 34' 32.2596" N	9° 12' 44.2431" E	413.96 m	27.4 m	441.35999999	0.0 m
60	39° 34' 31.4381" N	9° 12' 31.2195" E	470.278 m	13.2 m	483.478 m	0.0 m
61	39° 34' 31.0603" N	9° 12' 25.2333" E	498.6 m	28.2 m	526.80000000	0.0 m
62	39° 34' 30.6419" N	9° 12' 13.8649" E	529.716 m	33.8 m	563.516 m	0.0 m
63	39° 34' 30.8036" N	9° 12' 2.2145" E	498.082 m	33.55 m	531.632 m	0.0 m
64	39° 34' 31.0441" N	9° 11' 44.85" E	444.17 m	33.55 m	477.72 m	0.0 m
65	39° 34' 31.2318" N	9° 11' 31.2562" E	427.428 m	24.55 m	451.978 m	0.0 m
66	39° 34' 31.4111" N	9° 11' 18.2426" E	379.785 m	27.55 m	407.33500000	0.0 m
67	39° 34' 31.6067" N	9° 11' 4.0174" E	345.585 m	27.55 m	373.135 m	0.0 m

68	39° 34' 31.7472" N	9° 10' 53.7713" E	318.216 m	27.4 m	345.616 m	0.0 m
69	39° 34' 37.9329" N	9° 10' 37.0437" E	313.475 m	27.4 m	340.875 m	0.0 m
70	39° 34' 36.6464" N	9° 10' 18.6745" E	324.634 m	27.4 m	352.034 m	0.0 m
Gruppo Geografico		Sardegna-CA-Guasila-Guasila				
Nr	Latitudine wgs84	Longitudine wgs84	Quota terreno	Altezza al Top	Elevazione al Top	Raggio
97	39° 34' 57.3655" N	9° 2' 49.5084" E	218.37 m	36.55 m	254.92000000	0.0 m
98	39° 34' 55.8608" N	9° 2' 32.6977" E	217.046 m	33.55 m	250.596 m	0.0 m
99	39° 34' 54.2101" N	9° 2' 14.2629" E	216.414 m	33.55 m	249.964 m	0.0 m
100	39° 34' 52.8217" N	9° 1' 58.7667" E	201.448 m	36.55 m	237.998 m	0.0 m
101	39° 34' 50.9624" N	9° 1' 38.0232" E	175.481 m	36.55 m	212.031 m	0.0 m
102	39° 34' 49.5179" N	9° 1' 21.916" E	170.0 m	30.8 m	200.8 m	0.0 m
103	39° 34' 45.1853" N	9° 1' 2.9269" E	146.401 m	33.55 m	179.95100000	0.0 m
104	39° 34' 41.6527" N	9° 0' 47.4474" E	141.991 m	36.55 m	178.541 m	0.0 m
105	39° 34' 37.3223" N	9° 0' 28.4758" E	152.45 m	27.55 m	180.0 m	0.0 m
Gruppo Geografico		Sardegna-CA-Suelli-Suelli				
Nr	Latitudine wgs84	Longitudine wgs84	Quota terreno	Altezza al Top	Elevazione al Top	Raggio
72	39° 34' 39.3376" N	9° 9' 38.2942" E	349.164 m	39.8 m	388.964 m	0.0 m
73	39° 34' 39.5149" N	9° 9' 20.2036" E	310.625 m	36.8 m	347.425 m	0.0 m
74	39° 34' 38.244" N	9° 8' 43.9777" E	353.003 m	33.8 m	386.803 m	0.0 m
75	39° 34' 37.8997" N	9° 8' 34.1807" E	338.929 m	27.55 m	366.479 m	0.0 m
76	39° 34' 37.0693" N	9° 8' 10.574" E	297.603 m	33.8 m	331.403 m	0.0 m
77	39° 34' 36.1093" N	9° 7' 43.3326" E	350.523 m	39.4 m	389.923 m	0.0 m
78	39° 34' 41.1244" N	9° 7' 35.2036" E	350.0 m	39.4 m	389.4 m	0.0 m
Gruppo Geografico		Sardegna-CA-Guamaggiore-Guamaggiore				
Nr	Latitudine wgs84	Longitudine wgs84	Quota terreno	Altezza al Top	Elevazione al Top	Raggio
90	39° 35' 7.9383" N	9° 4' 34.903" E	377.86 m	39.4 m	417.26 m	0.0 m
91	39° 35' 4.471" N	9° 4' 24.898" E	358.592 m	42.8 m	401.392 m	0.0 m
92	39° 35' 4.0546" N	9° 4' 8.295" E	291.955 m	33.55 m	325.505 m	0.0 m
93	39° 35' 3.7288" N	9° 3' 44.988" E	300.622 m	27.8 m	328.422 m	0.0 m
94	39° 35' 1.8274" N	9° 3' 33.126" E	275.128 m	27.55 m	302.678 m	0.0 m
95	39° 35' 0.0664" N	9° 3' 22.1049" E	247.884 m	33.55 m	281.43399999	0.0 m
96	39° 34' 59.0841" N	9° 3' 8.7188" E	265.278 m	27.55 m	292.82800000	0.0 m
Aeroporto di CAGLIARI/Elmas: interferisce con il Settore 5 di 6.8 m. Da sottoporre all'iter valutativo.						



REPORT

Richiedente

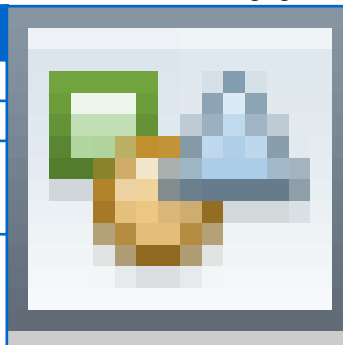
Nome/Società:	3E Ingegneria	Cognome/Rag.	S.r.l.
C.F./P.IVA:	Comune		
Provincia	CAP:		
Indirizzo:	N° Civico:		
Mail:	PEC:		
Telefono:	Cellulare:		
Fax :			

Tecnico

Nome:	Giovanni Antonio	Cognome:	Sarceno
Matricola:	1629	Albo:	Ingegneri della Provincia di RC

Ostacolo: Linea Elettrica

Materiale:	Acciaio
<input type="checkbox"/>	Ostacolo posizionato nel Centro Abitato
<input type="checkbox"/>	Presenza ostacolo con altezza AGL uguale o superiore a 60 m entro raggio 200 m



Gruppo Geografico

Sardegna-CA-Escalaplano-Escalaplano

Nr	Latitudine wgs84	Longitudine wgs84	Quota terreno	Altezza al Top	Elevazione al Top	Raggio
1	39° 41' 34.7756" N	9° 22' 28.9389" E	665.84 m	18.5 m	684.34 m	0.0 m
2	39° 41' 29.5237" N	9° 22' 32.0083" E	652.682 m	30.55 m	683.232 m	0.0 m
3	39° 41' 19.9164" N	9° 22' 37.6228" E	625.039 m	27.55 m	652.58899999	0.0 m
4	39° 41' 10.4882" N	9° 22' 43.1322" E	622.664 m	33.4 m	656.064 m	0.0 m
5	39° 40' 58.2988" N	9° 22' 42.0152" E	614.148 m	33.4 m	647.548 m	0.0 m
6	39° 40' 51.2419" N	9° 22' 35.5795" E	610.0 m	27.55 m	637.55 m	0.0 m
7	39° 40' 42.741" N	9° 22' 27.8106" E	553.041 m	30.55 m	583.591 m	0.0 m
8	39° 40' 32.7715" N	9° 22' 18.7314" E	504.396 m	24.55 m	528.946 m	0.0 m
9	39° 40' 26.7366" N	9° 22' 12.8435" E	500.0 m	27.55 m	527.55 m	0.0 m
10	39° 40' 14.877" N	9° 22' 1.292" E	469.196 m	33.55 m	502.74600000	0.0 m
11	39° 40' 6.1341" N	9° 21' 52.3641" E	470.457 m	27.8 m	498.257 m	0.0 m
12	39° 39' 51.8737" N	9° 21' 41.8253" E	451.347 m	36.55 m	487.897 m	0.0 m
13	39° 39' 43.9468" N	9° 21' 36.5757" E	424.01 m	51.8 m	475.81 m	0.0 m
14	39° 39' 38.5549" N	9° 21' 37.4869" E	407.496 m	42.4 m	449.89599999	0.0 m
15	39° 39' 30.3077" N	9° 21' 29.8579" E	404.665 m	27.55 m	432.21500000	0.0 m
16	39° 39' 25.8155" N	9° 21' 26.3583" E	399.113 m	13.2 m	412.313 m	0.0 m
17	39° 39' 23.9903" N	9° 21' 17.7285" E	439.905 m	13.2 m	453.10499999	0.0 m
18	39° 39' 23.1566" N	9° 21' 13.7867" E	440.341 m	39.8 m	480.141 m	0.0 m
19	39° 39' 19.2629" N	9° 20' 59.8402" E	419.955 m	33.55 m	453.505 m	0.0 m
20	39° 39' 15.612" N	9° 20' 46.7695" E	417.741 m	30.55 m	448.291 m	0.0 m
21	39° 39' 7.5618" N	9° 20' 38.4569" E	405.333 m	30.55 m	435.88300000	0.0 m
22	39° 38' 59.2217" N	9° 20' 29.8501" E	377.656 m	27.8 m	405.456 m	0.0 m
23	39° 38' 50.5997" N	9° 20' 17.3823" E	399.99 m	27.55 m	427.54 m	0.0 m
24	39° 38' 45.186" N	9° 20' 9.5609" E	377.364 m	33.55 m	410.914 m	0.0 m
25	39° 38' 36.3624" N	9° 19' 56.806" E	350.147 m	24.55 m	374.697 m	0.0 m

26	39° 38' 29.627" N	9° 19' 47.9001" E	348.814 m	30.55 m	379.36400000	0.0 m
27	39° 38' 21.9569" N	9° 19' 38.038" E	339.465 m	36.55 m	376.015 m	0.0 m
28	39° 38' 8.1888" N	9° 19' 21.3495" E	275.18 m	27.8 m	302.98 m	0.0 m
29	39° 37' 59.0525" N	9° 19' 11.8778" E	234.66 m	24.5 m	259.15999999	0.0 m
30	39° 37' 50.908" N	9° 19' 3.4244" E	201.352 m	24.55 m	225.90200000	0.0 m
31	39° 37' 39.5767" N	9° 18' 51.4872" E	230.189 m	33.4 m	263.589 m	0.0 m
32	39° 37' 29.2017" N	9° 18' 53.3665" E	186.713 m	39.55 m	226.26299999	0.0 m
33	39° 37' 22.9206" N	9° 18' 54.4007" E	165.958 m	45.55 m	211.50799999	0.0 m
34	39° 37' 2.5095" N	9° 18' 57.7613" E	199.925 m	36.55 m	236.47500000	0.0 m
35	39° 36' 50.6189" N	9° 18' 59.4255" E	210.516 m	42.4 m	252.916 m	0.0 m
36	39° 36' 31.8322" N	9° 18' 46.4836" E	232.48 m	30.8 m	263.28 m	0.0 m
37	39° 36' 21.7854" N	9° 18' 39.0819" E	252.338 m	36.55 m	288.888 m	0.0 m
38	39° 36' 7.6955" N	9° 18' 27.7631" E	274.58 m	27.4 m	301.97999999	0.0 m
39	39° 36' 7.329" N	9° 18' 12.6816" E	518.0 m	16.2 m	534.2 m	0.0 m
40	39° 36' 6.982" N	9° 17' 58.4285" E	220.013 m	16.2 m	236.213 m	0.0 m

Gruppo Geografico

Sardegna-CA-Selegas-Selegas

Nr	Latitudine wgs84	Longitudine wgs84	Quota terreno	Altezza al Top	Elevazione al Top	Raggio
84	39° 34' 39.6637" N	9° 7' 20.3722" E	282.537 m	42.55 m	325.087 m	0.0 m
85	39° 34' 39.4527" N	9° 7' 11.4896" E	280.031 m	42.55 m	322.581 m	0.0 m
86	39° 34' 39.0627" N	9° 6' 53.8786" E	289.992 m	39.8 m	329.79200000	0.0 m
87	39° 34' 41.2655" N	9° 6' 31.7301" E	317.347 m	39.4 m	356.74699999	0.0 m
88	39° 34' 51.9883" N	9° 6' 21.0129" E	342.246 m	33.55 m	375.796 m	0.0 m
89	39° 35' 0.8699" N	9° 6' 12.1363" E	366.136 m	24.4 m	390.536 m	0.0 m
90	39° 35' 7.0166" N	9° 5' 57.4933" E	384.63 m	39.4 m	424.03 m	0.0 m
91	39° 35' 7.7317" N	9° 5' 42.1173" E	387.536 m	30.55 m	418.086 m	0.0 m
92	39° 35' 7.5695" N	9° 5' 28.9386" E	367.874 m	27.55 m	395.42400000	0.0 m
93	39° 35' 7.4174" N	9° 5' 16.6081" E	355.115 m	33.8 m	388.915 m	0.0 m

Gruppo Geografico

Sardegna-CA-Sanluri-Sanluri

Nr	Latitudine wgs84	Longitudine wgs84	Quota terreno	Altezza al Top	Elevazione al Top	Raggio
130	39° 34' 51.9303" N	8° 55' 42.3699" E	151.158 m	18.5 m	169.658 m	0.0 m

Gruppo Geografico

Sardegna-CA-Segariu-Segariu

Nr	Latitudine wgs84	Longitudine wgs84	Quota terreno	Altezza al Top	Elevazione al Top	Raggio
112	39° 34' 30.0568" N	9° 0' 1.8552" E	142.09 m	27.55 m	169.64000000	0.0 m
113	39° 34' 27.5123" N	8° 59' 50.821" E	145.485 m	36.4 m	181.88500000	0.0 m
114	39° 34' 30.9817" N	8° 59' 39.2663" E	135.227 m	39.8 m	175.027 m	0.0 m
115	39° 34' 39.79" N	8° 59' 25.9987" E	124.059 m	27.5 m	151.559 m	0.0 m
116	39° 34' 41.9862" N	8° 59' 11.559" E	128.896 m	33.55 m	162.44599999	0.0 m
117	39° 34' 44.2215" N	8° 58' 56.8872" E	130.0 m	30.55 m	160.55 m	0.0 m
118	39° 34' 46.2576" N	8° 58' 43.4313" E	120.0 m	33.55 m	153.55 m	0.0 m
119	39° 34' 48.3908" N	8° 58' 29.392" E	127.39 m	30.8 m	158.19 m	0.0 m
120	39° 34' 48.0072" N	8° 58' 14.7415" E	129.386 m	33.55 m	162.93599999	0.0 m
121	39° 34' 47.6667" N	8° 58' 1.715" E	118.961 m	30.55 m	149.511 m	0.0 m

Gruppo Geografico

Sardegna-CA-Senorb-Senorb

Nr	Latitudine wgs84	Longitudine wgs84	Quota terreno	Altezza al Top	Elevazione al Top	Raggio
74	39° 34' 35.4767" N	9° 10' 18.9076" E	320.804 m	27.8 m	348.604 m	0.0 m

75	39° 34' 38.3387" N	9° 9' 53.1105" E	281.8 m	27.8 m	309.6 m	0.0 m
Gruppo Geografico		Sardegna-CA-Furtei-Furtei				
Nr	Latitudine wgs84	Longitudine wgs84	Quota terreno	Altezza al Top	Elevazione al Top	Raggio
122	39° 34' 47.2178" N	8° 57' 44.744" E	119.879 m	33.55 m	153.429 m	0.0 m
123	39° 34' 46.7413" N	8° 57' 26.7868" E	110.0 m	36.55 m	146.55 m	0.0 m
124	39° 34' 46.1997" N	8° 57' 6.289" E	96.941 m	42.8 m	139.74099999	0.0 m
125	39° 34' 47.9528" N	8° 56' 42.5949" E	96.48 m	39.8 m	136.28 m	0.0 m
126	39° 34' 47.566" N	8° 56' 32.3227" E	100.031 m	27.55 m	127.581 m	0.0 m
127	39° 34' 46.9535" N	8° 56' 15.5939" E	116.208 m	36.4 m	152.608 m	0.0 m
128	39° 34' 41.2486" N	8° 56' 3.2382" E	140.0 m	42.4 m	182.4 m	0.0 m
129	39° 34' 48.7189" N	8° 55' 48.6413" E	142.611 m	45.55 m	188.161 m	0.0 m
Gruppo Geografico		Sardegna-CA-Goni-Goni				
Nr	Latitudine wgs84	Longitudine wgs84	Quota terreno	Altezza al Top	Elevazione al Top	Raggio
41	39° 36' 5.4149" N	9° 17' 25.6245" E	286.08 m	42.4 m	328.47999999	0.0 m
Gruppo Geografico		Sardegna-CA-Siurgus Donigala-Siurgus Donigala				
Nr	Latitudine wgs84	Longitudine wgs84	Quota terreno	Altezza al Top	Elevazione al Top	Raggio
42	39° 36' 4.2784" N	9° 17' 20.2337" E	347.172 m	36.8 m	383.97200000	0.0 m
43	39° 36' 3.54" N	9° 17' 11.0278" E	372.764 m	39.8 m	412.564 m	0.0 m
44	39° 36' 3.1848" N	9° 17' 6.6005" E	437.448 m	13.2 m	450.64799999	0.0 m
45	39° 36' 2.1882" N	9° 17' 2.7276" E	445.262 m	36.8 m	482.062 m	0.0 m
46	39° 35' 53.7588" N	9° 16' 41.7782" E	525.365 m	42.4 m	567.765 m	0.0 m
47	39° 35' 49.2551" N	9° 16' 25.2704" E	519.902 m	42.8 m	562.702 m	0.0 m
48	39° 35' 44.9916" N	9° 16' 9.9875" E	471.661 m	33.8 m	505.461 m	0.0 m
49	39° 35' 42.671" N	9° 16' 1.2676" E	404.85 m	42.4 m	447.25 m	0.0 m
50	39° 35' 24.9103" N	9° 15' 42.3961" E	410.0 m	27.8 m	437.8 m	0.0 m
51	39° 35' 15.6924" N	9° 15' 32.1476" E	370.0 m	13.2 m	383.2 m	0.0 m
52	39° 35' 5.6373" N	9° 15' 24.1715" E	393.546 m	28.2 m	421.746 m	0.0 m
53	39° 34' 51.2457" N	9° 15' 19.6377" E	456.294 m	19.2 m	475.49399999	0.0 m
54	39° 34' 37.4465" N	9° 15' 15.2855" E	375.952 m	45.55 m	421.502 m	0.0 m
55	39° 34' 26.9816" N	9° 15' 11.99" E	400.084 m	27.4 m	427.484 m	0.0 m
56	39° 34' 17.8017" N	9° 14' 55.3253" E	493.602 m	24.8 m	518.40199999	0.0 m
57	39° 34' 11.704" N	9° 14' 44.2516" E	443.529 m	33.55 m	477.079 m	0.0 m
58	39° 34' 6.4425" N	9° 14' 34.7106" E	397.9 m	39.4 m	437.29999999	0.0 m
59	39° 34' 11.2169" N	9° 14' 15.1328" E	430.503 m	27.55 m	458.053 m	0.0 m
60	39° 34' 15.5334" N	9° 13' 57.4894" E	483.727 m	27.55 m	511.277 m	0.0 m
61	39° 34' 18.9456" N	9° 13' 44.5654" E	535.259 m	24.8 m	560.059 m	0.0 m
62	39° 34' 22.5734" N	9° 13' 30.8176" E	521.015 m	27.8 m	548.81499999	0.0 m
63	39° 34' 28.1227" N	9° 13' 0.5119" E	443.493 m	27.55 m	471.043 m	0.0 m
64	39° 34' 31.0999" N	9° 12' 44.1291" E	423.669 m	24.4 m	448.06899999	0.0 m
65	39° 34' 29.9294" N	9° 12' 25.326" E	491.249 m	28.2 m	519.44900000	0.0 m
66	39° 34' 29.5036" N	9° 12' 13.8918" E	521.923 m	33.8 m	555.723 m	0.0 m
67	39° 34' 29.668" N	9° 12' 2.1844" E	499.94 m	39.55 m	539.49 m	0.0 m
68	39° 34' 29.9091" N	9° 11' 44.8257" E	455.239 m	24.55 m	479.789 m	0.0 m
69	39° 34' 30.0894" N	9° 11' 31.2283" E	429.872 m	36.55 m	466.422 m	0.0 m
70	39° 34' 30.2768" N	9° 11' 18.2152" E	382.67 m	24.55 m	407.22 m	0.0 m
71	39° 34' 30.4715" N	9° 11' 3.9946" E	345.551 m	24.55 m	370.101 m	0.0 m

72	39° 34' 30.6254" N	9° 10' 53.4158" E	316.959 m	27.4 m	344.359 m	0.0 m
73	39° 34' 36.6175" N	9° 10' 34.55" E	311.525 m	27.4 m	338.92499999	0.0 m
Gruppo Geografico		Sardegna-CA-Guasila-Guasila				
Nr	Latitudine wgs84	Longitudine wgs84	Quota terreno	Altezza al Top	Elevazione al Top	Raggio
102	39° 34' 56.2362" N	9° 2' 49.6676" E	216.877 m	36.55 m	253.42700000	0.0 m
103	39° 34' 54.7324" N	9° 2' 32.8618" E	216.23 m	36.55 m	252.77999999	0.0 m
104	39° 34' 53.0792" N	9° 2' 14.4253" E	214.946 m	33.55 m	248.49599999	0.0 m
105	39° 34' 51.7005" N	9° 1' 58.9354" E	202.841 m	36.55 m	239.39100000	0.0 m
106	39° 34' 49.8404" N	9° 1' 38.1858" E	176.712 m	39.55 m	216.262 m	0.0 m
107	39° 34' 48.3964" N	9° 1' 22.2138" E	168.105 m	27.8 m	195.905 m	0.0 m
108	39° 34' 44.1011" N	9° 1' 3.3467" E	147.455 m	33.55 m	181.005 m	0.0 m
109	39° 34' 40.57" N	9° 0' 47.8623" E	147.91 m	30.55 m	178.46 m	0.0 m
110	39° 34' 36.2306" N	9° 0' 28.8958" E	152.99 m	27.55 m	180.54000000	0.0 m
111	39° 34' 34.306" N	9° 0' 20.4297" E	158.131 m	36.55 m	194.68099999	0.0 m
Gruppo Geografico		Sardegna-CA-Suelli-Suelli				
Nr	Latitudine wgs84	Longitudine wgs84	Quota terreno	Altezza al Top	Elevazione al Top	Raggio
76	39° 34' 38.1408" N	9° 9' 39.0079" E	343.546 m	39.8 m	383.346 m	0.0 m
77	39° 34' 38.3782" N	9° 9' 20.2279" E	310.829 m	36.8 m	347.629 m	0.0 m
78	39° 34' 37.1169" N	9° 8' 44.0474" E	350.414 m	30.55 m	380.964 m	0.0 m
79	39° 34' 36.7667" N	9° 8' 34.2448" E	340.453 m	30.55 m	371.003 m	0.0 m
80	39° 34' 35.943" N	9° 8' 10.636" E	291.974 m	36.8 m	328.774 m	0.0 m
81	39° 34' 35.3619" N	9° 7' 53.2547" E	324.771 m	24.4 m	349.171 m	0.0 m
82	39° 34' 35.0229" N	9° 7' 43.1248" E	350.579 m	42.4 m	392.979 m	0.0 m
83	39° 34' 39.9701" N	9° 7' 34.7022" E	349.188 m	42.4 m	391.58799999	0.0 m
Gruppo Geografico		Sardegna-CA-Guamaggiore-Guamaggiore				
Nr	Latitudine wgs84	Longitudine wgs84	Quota terreno	Altezza al Top	Elevazione al Top	Raggio
94	39° 35' 3.2559" N	9° 4' 53.5197" E	376.776 m	33.4 m	410.176 m	0.0 m
95	39° 35' 6.818" N	9° 4' 35.1759" E	388.571 m	39.4 m	427.971 m	0.0 m
96	39° 35' 3.4469" N	9° 4' 25.4352" E	355.225 m	36.8 m	392.02500000	0.0 m
97	39° 35' 3.0078" N	9° 4' 9.0166" E	291.522 m	30.55 m	322.072 m	0.0 m
98	39° 35' 2.6524" N	9° 3' 45.3635" E	303.658 m	33.8 m	337.458 m	0.0 m
99	39° 35' 0.8317" N	9° 3' 34.1178" E	278.929 m	27.55 m	306.479 m	0.0 m
100	39° 34' 58.9381" N	9° 3' 22.2426" E	246.712 m	30.55 m	277.262 m	0.0 m
101	39° 34' 57.9611" N	9° 3' 8.8705" E	271.699 m	24.55 m	296.249 m	0.0 m
Aeroporto di CAGLIARI/Elmas: interferisce con il Settore 5 di 0.55 m. Da sottoporre all'iter valutativo.						

