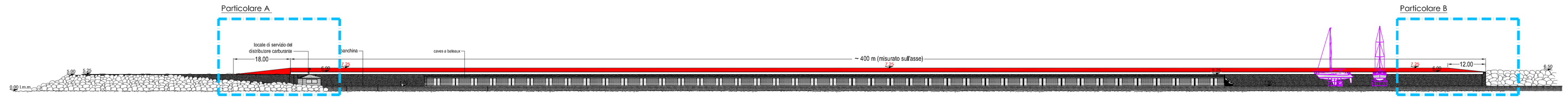

Prospetto dallo specchio acqueo interno - SITUAZIONE IN PROGETTO

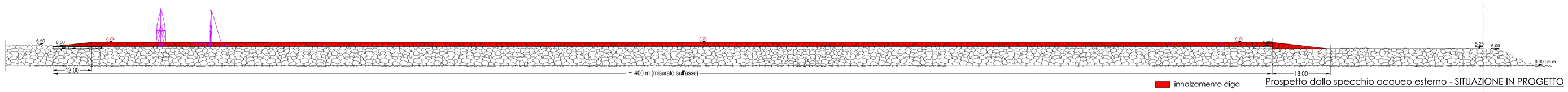

Prospetto dallo specchio acqueo esterno - SITUAZIONE IN PROGETTO

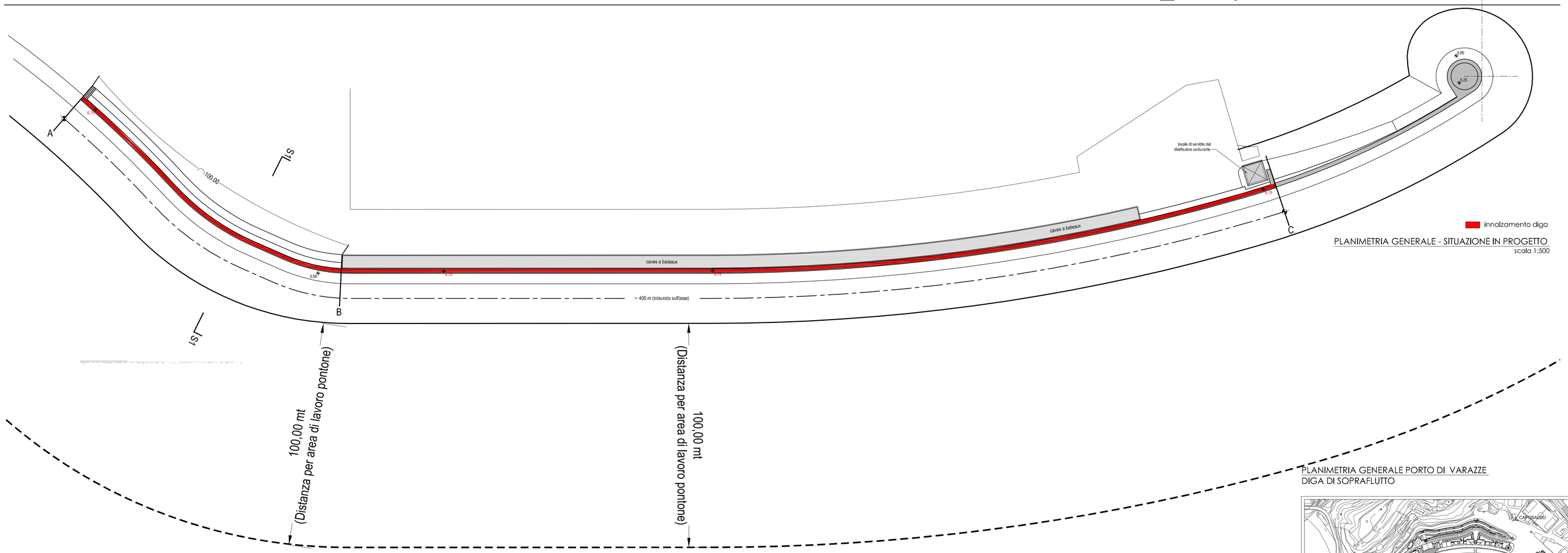

PLANIMETRIA GENERALE - SITUAZIONE IN PROGETTO
scala 1:500

PLANIMETRIA GENERALE PORTO DI VARAZZE
DIGA DI SOPRAFLUTTO

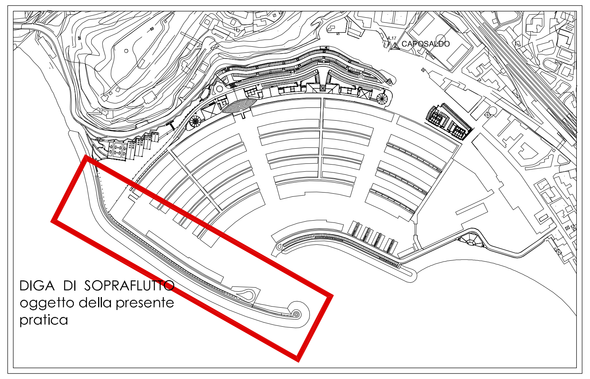

Particolare A - Prospetto dallo specchio acqueo interno - SITUAZIONE IN PROGETTO scala 1:100

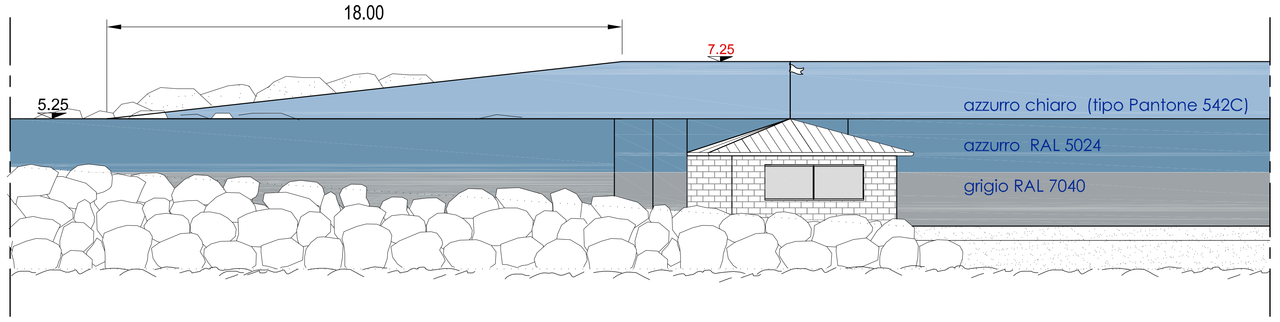

Particolare B - Prospetto dallo specchio acqueo interno - SITUAZIONE IN PROGETTO scala 1:100

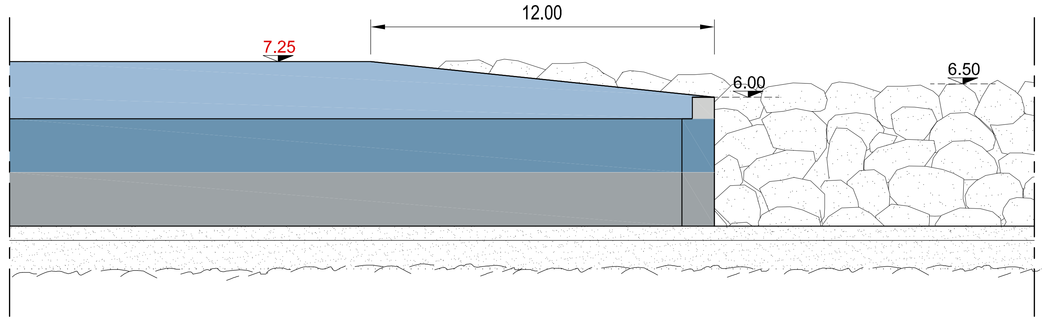

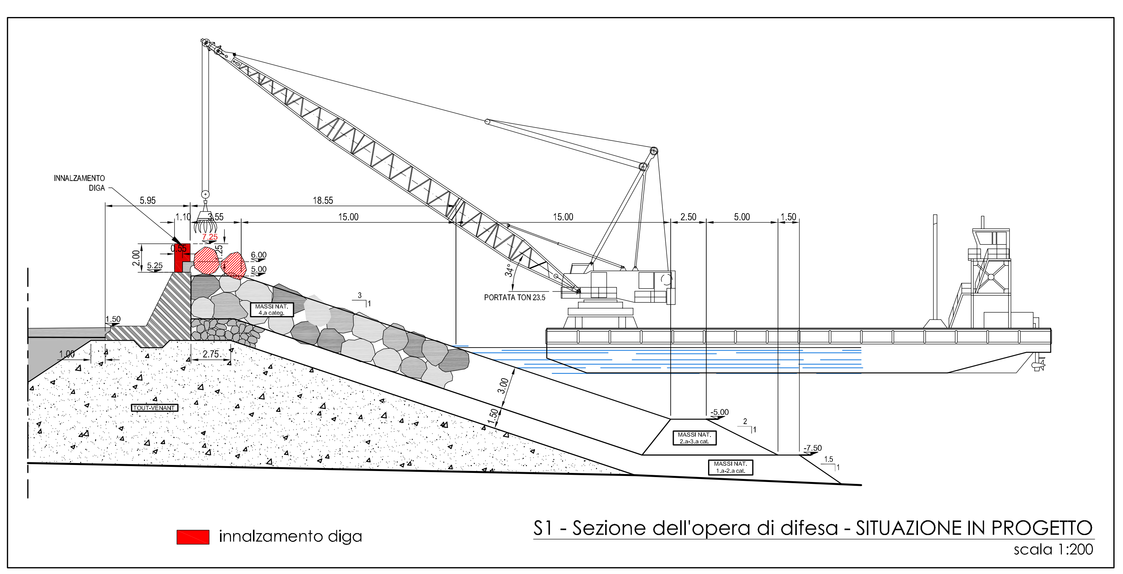

S1 - Sezione dell'opera di difesa - SITUAZIONE IN PROGETTO
scala 1:200

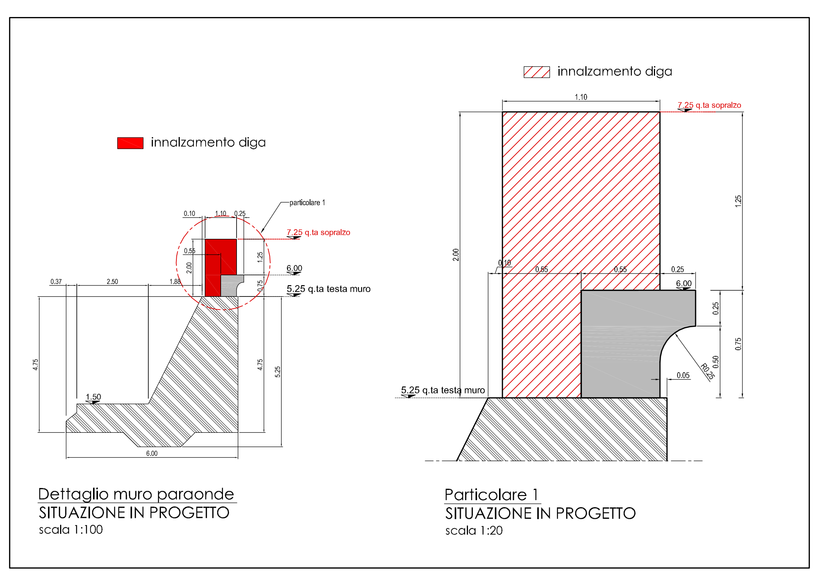

Dettaglio muro paraonde
SITUAZIONE IN PROGETTO
scala 1:100

Particolare 1
SITUAZIONE IN PROGETTO
scala 1:20

COMUNE DI VARAZZE
PROVINCIA DI SAVONA

RICHIEDENTE : MARINA di VARAZZE
sede legale : Via Martin Luther King, n. 9/11 AVIGLIANA (TO)
sede operativa : Via Maestri d'Ascia, n. 24 VARAZZE (SV)

OGGETTO : **RICHIESTA AUTORIZZAZIONE PAESAGGISTICA** ai sensi dell'art.1 del DPCM 12/12/2005 art. 159 comma 1, art. 146 e art. 142 del Dlgs n.42 del 22/01/2004 per **INNALZAMENTO DIGA DI SOPRAFLUTTO** quale opera di protezione del Porto di Varazze.

PORTO DI VARAZZE
DIGA DI SOPRAFLUTTO
2023

CANTIERE : Porto turistico di Varazze - DIGA DI SOPRAFLUTTO

ELABORATI :
- Planimetria generale scala 1:500
- SEZIONE scala 1:200
- PROSPETTI
- Particolari costruttivi scala 1:100; 1:20

TAVOLA N. 3/3 PSG
REV. : 04
DATA : marzo 23

- SITUAZIONE IN PROGETTO -

Elaborato grafico realizzato su PC con AutoCAD2018 - SMS Autodesk - Licenza d'uso n. 705-93234011 -
FILE : varie\Concessione Diga soprafluto\03-PSG.dwg
COMMESSA : 19-007-MGV

studio professionale arch. massimiliano colucci
S.S. 24 Km 16.200 - 10091 Alpignano (TO) - Tel. +039-11-9671100 e-mail:habitat.alpignano@libero.it
habitat architettura
progettazione civile e industriale
direzione lavori
strutture
prevenzione incendi
sicurezza cantieri

PROGETTISTA : dott. arch. Massimiliano Colucci
C.F.: CLC MSM 65L16 L219F

Il progettista :
Firmato digitalmente da MASSIMILIANO COLUCCI
CN = COLUCCI MASSIMILIANO
SN = COLUCCI
GIVEN NAME = MASSIMILIANO
C = IT

Il Richiedente :

Disegnato: Geom. Giacinta Salvatore
Arch. Maurizio Bernardi

spazio riservato ufficio

REV./AGG.	DESCRIZIONE	DATA	DISEGNATO	CONTROLLATO	AUTORIZZATO
0	EMISSIONE - PRESENTAZIONE Richiesta Autorizzazione Paesaggistica	23/09/2019	CNZ	MMS	
3	VARIANTE / INTEGRAZIONE - INNALZAMENTO TESTA DIGA	14/02/2020	MRZ MXS	MMS	
4	VARIANTE / INTEGRAZIONE - INNALZAMENTO MAREE	09/05/2022	MXS	MMS	

A norma di legge il presente disegno non potrà essere riprodotto ne' consegnato a terzi ne' utilizzato per scopi diversi da quello di destinazione senza l'autorizzazione scritta di questo studio tecnico che ne detiene la proprietà