
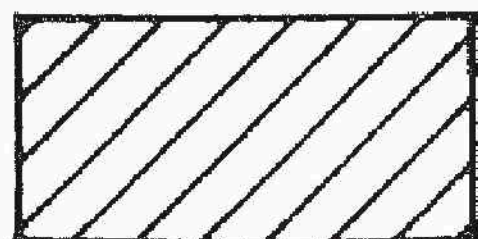




— Area d'intervento+Tracciato cavidotto
 - - - ZONA TEORICA DI VISIBILITA'
 PuttAte

AMBITI TERRITORIALI ESTESI

AMBITO

-  "A"
-  "B"
-  "C"
-  "D"

REGIONE PUGLIA
 Comune di Serracapriola
 Provincia di Foggia



PROGETTO DEFINITIVO
 PROGETTO PER LA COSTRUZIONE ED ESERCIZIO DI UN IMPIANTO AGRIVOLTAICO NECESSARIO ALLA PRODUZIONE DI ENERGIA ELETTRICA DA FONTE FOTOVOLTAICA CON ASSOCIATO IMPIANTO APIARIO E DELLE RELATIVE OPERE ED INFRASTRUTTURE CONNESSE DELLA POTENZA NOMINALE MASSIMA DI 46632 KW E POTENZA IN A.C. DI 40000 KW, SITO NEL COMUNE DI SERRACAPRIOLA (FG)

TITOLO TAVOLA
 PUUT/Paesaggio Regione Puglia-Ambiti Territoriali Estesi-

PROGETTAZIONE	PROPONENTE	SPAZIO RISERVATO AGLI ENTI
PROGETTISTI Ing. Nicola ROSELLI Ing. Rocco SALOME	LIMES 7 S.R.L. SEDE LEGALE Milano, cap 20121 via Manzoni n.41 P.IVA 10307690965	
CONSULENZE PER IL PAESAGGIO Arch. Giuseppina DI DONATO	CONSULENZE E COLLABORAZIONI Dott. Massimo MACCHIAROLA Ing. Elvio MURETTA Archeol. Gerardo FRATIANNI Geol. Vito PLESCIA	

4.1_8	FILE 1LYZ77_4.1_BELABORATO CARTOGRAFICO	CODICE PROGETTO 1LYZ77	SCALA N.D.		
REVISIONE	DATA	DESCRIZIONE REVISIONE	REDATTO	VERIFICATO	APPROVATO
A	28/02/2022	EMISSIONE	DI-DONATO	LIMES7	LIMES7
B					
C					
D					
E					
F					

Tutti i diritti sono riservati. E' vietata qualsiasi utilizzazione, totale o parziale, senza previa autorizzazione