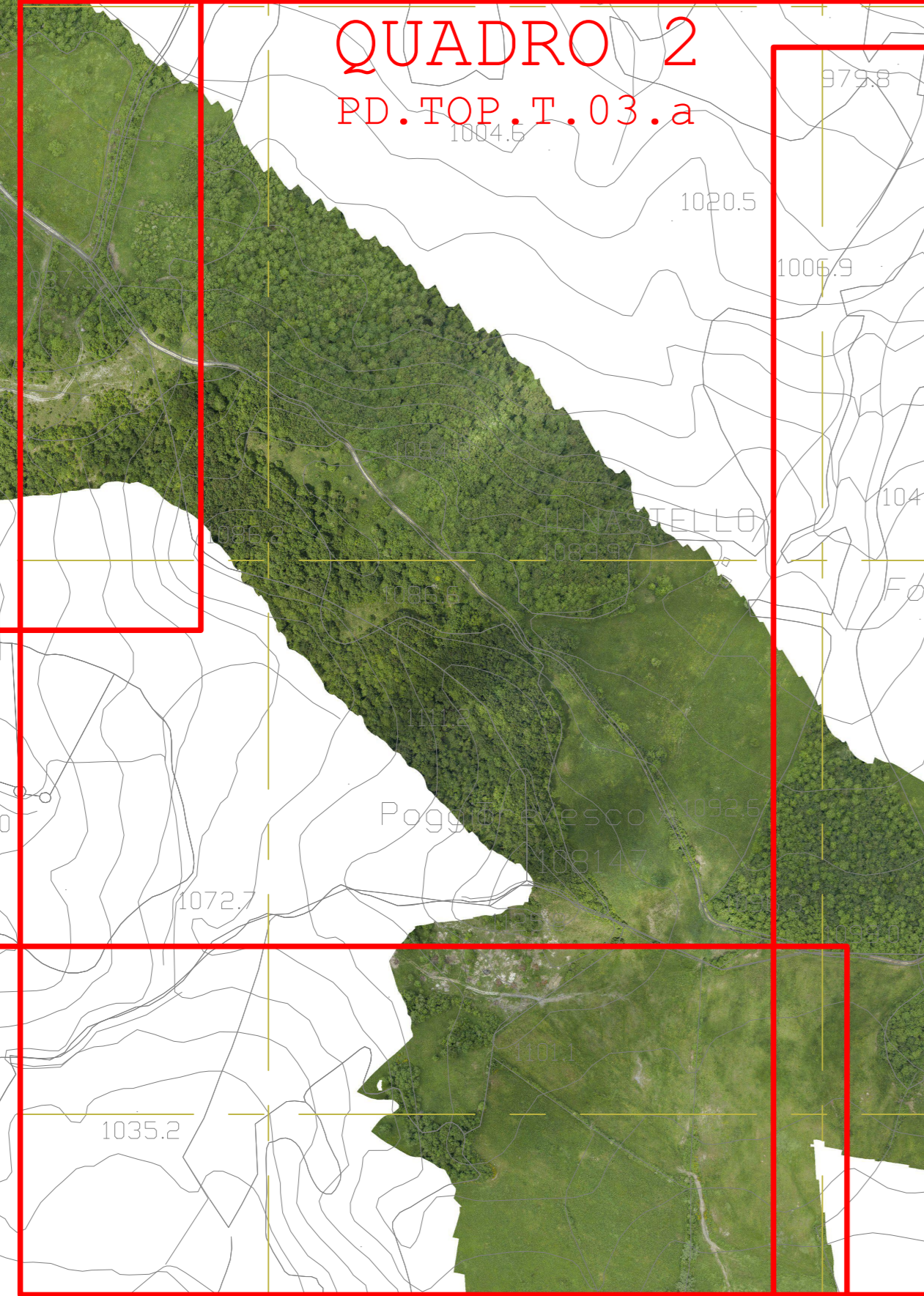
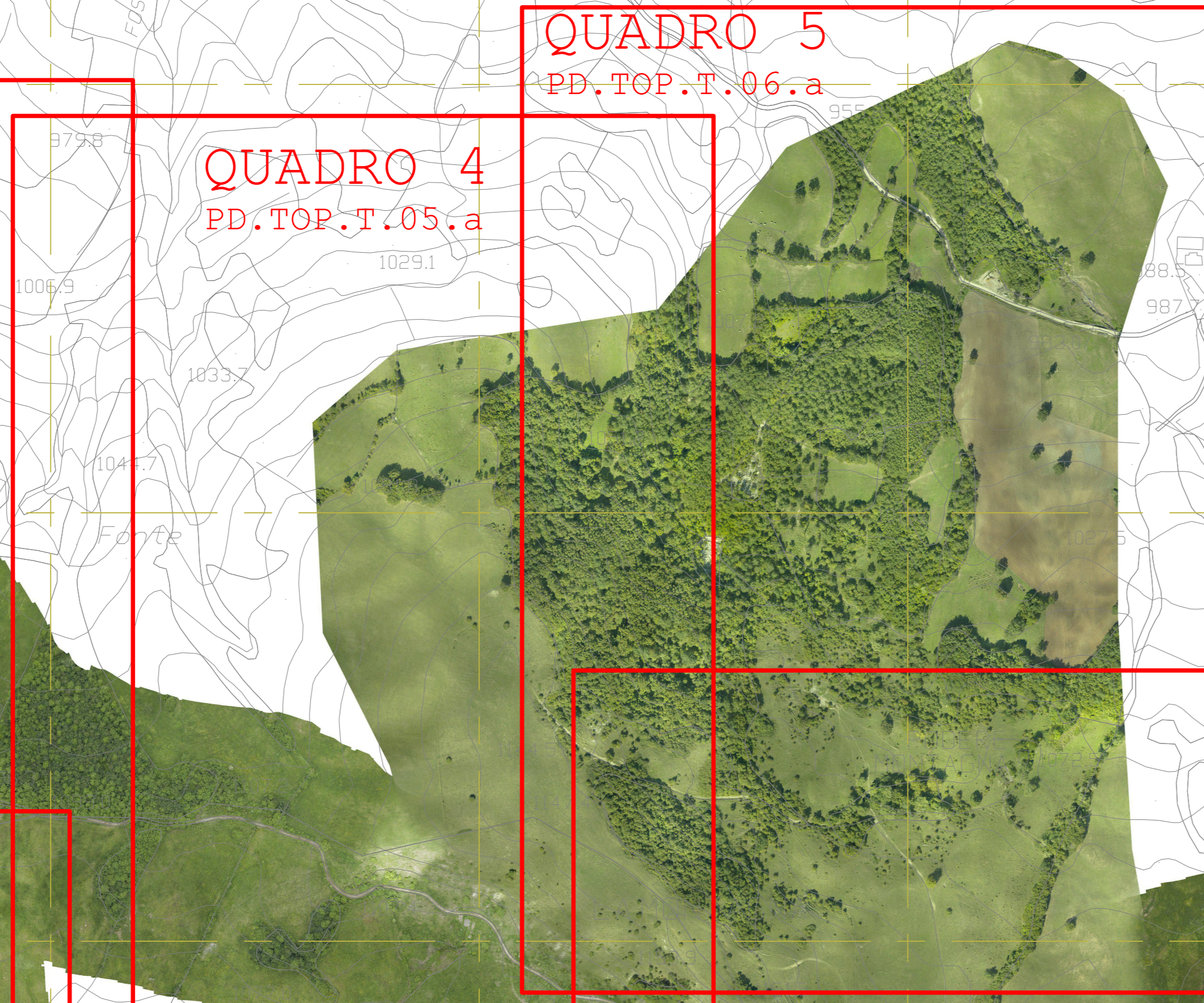


QUADRO 1
PD.TOP.T.02.a



QUADRO 2
PD.TOP.T.03.a



QUADRO 4
PD.TOP.T.05.a



QUADRO 5
PD.TOP.T.06.a



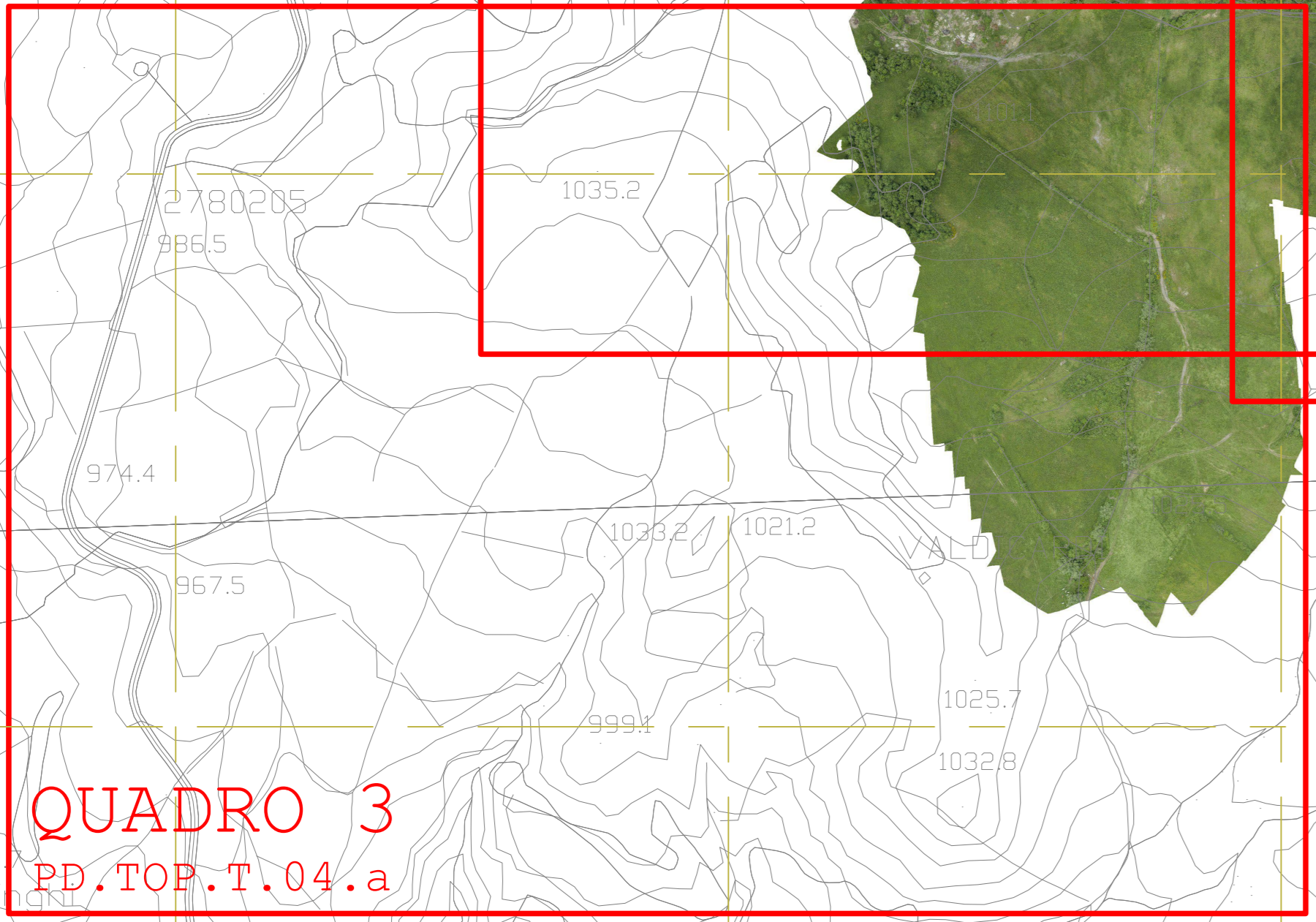
QUADRO 6
PD.TOP.T.07.a



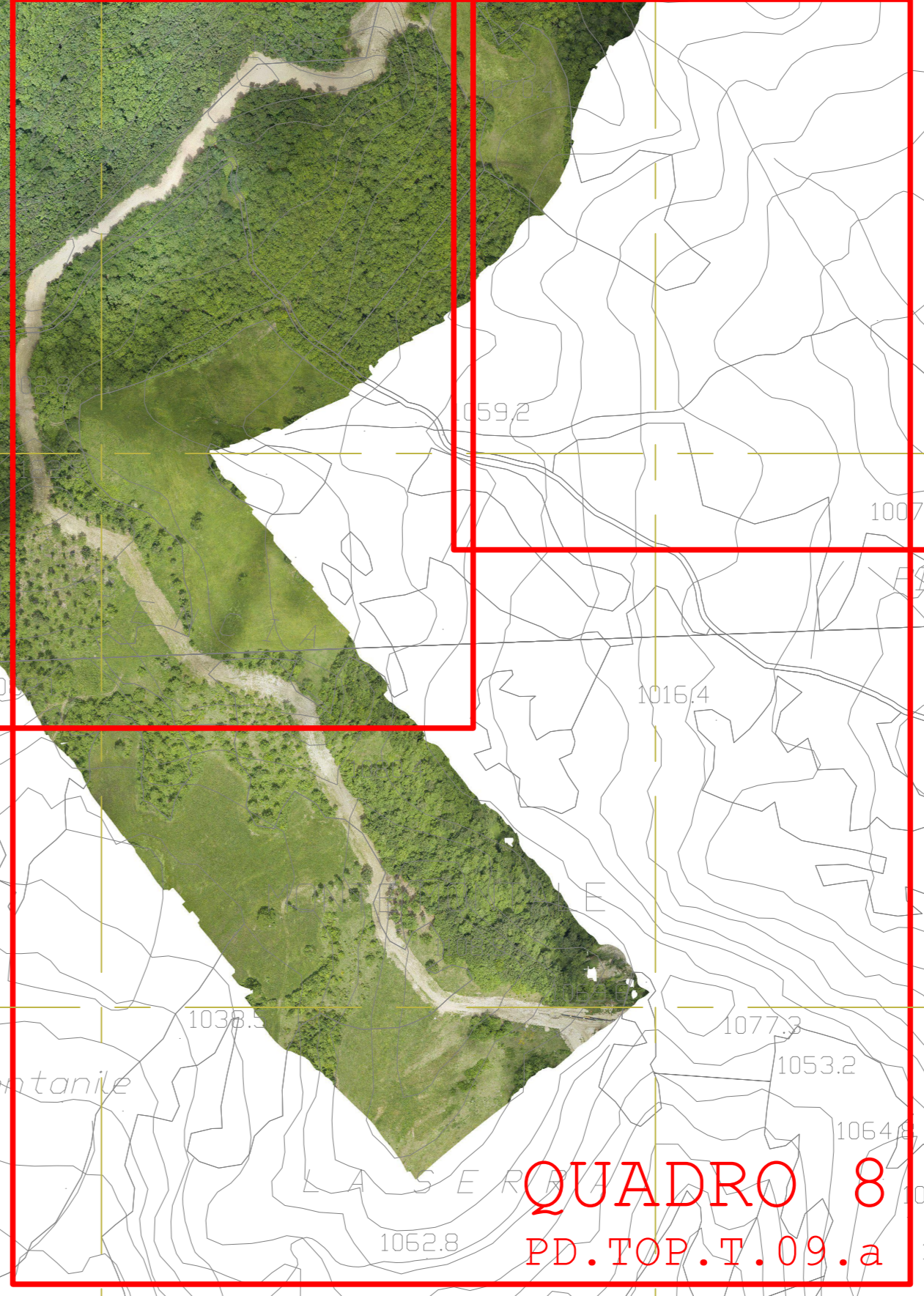
QUADRO 7
PD.TOP.T.08.a



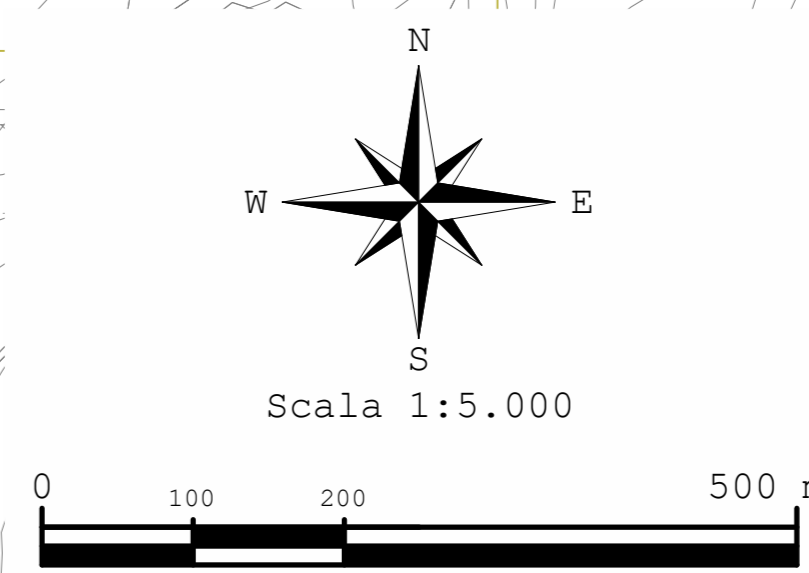
QUADRO 9
PD.TOP.T.10.a



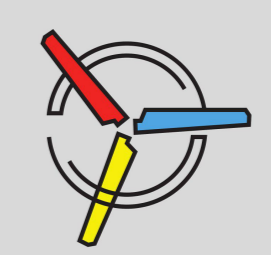
QUADRO 3
PD.TOP.T.04.a



QUADRO 8
PD.TOP.T.09.a



Formato A0
Scala 1:5.000
Sistema di Riferimento
Roma40 Monte Mario
Proiezione di Gauss Boaga - Fusco Ovest
Codice EPSG 3003
Equidistanza grigliato planimetrico
50m Nord - 50m Est
Base della rappresentazione
CTR Carta Tecnica Regionale 1:10.000
Anno 1996 - Regione Toscana



Badia Tedalda Eolico Srl
| Via Francesco Tamagno, 7 | 20124 Milano (MI) | P.IVA 12334000960 | PEC badiatedaldaeolico@pec.it

Parco Eolico Poggio Tre Vescoli

Referente di progetto
Dott. Roberto Schirru

Coordinamento tecnico
ENVlarea stp snc - Ing. Cristina Rabozzi, Dott. Agr. Andrea Vatteroni, Dott. Agr. Elena Lanzi

Progettazione opere civili e cantierizzazione
ENKI srl - Ing. Andrea Mazzetti

Progettazione opere di utenza e di rete per la connessione CP "Badia Tedalda"
Ing. Michele Pigliaru

Geologia e geotecnica
Sinergia srls - Dott. Geol. Luca Gardone

Aspetti trasportistici
Siemens Gamesa S.A. - Ing. Alessandro Noro

Topografia
3D Metrica - Ing. Paolo Corradeghini

Anemometria
Skywind GmbH - Ing. Sasha Claes

Studio di impatto ambientale, studio di incidenza ambientale, aspetti socio-economici e antropici
ENVlarea stp snc - Ing. Cristina Rabozzi, Dott. Agr. Andrea Vatteroni, Dott. Agr. Elena Lanzi

Paesaggio
INLAND Landscape Architecture - Arch. Andrea Meli

Biodiversità, ecosistemi e reti ecologiche
Consorzio Futuro in Ricerca - Dott. Lisa Brancaconi (aspetti floristico-vegetazionali)

Dott. For. Ilaria Scatarzi - aspetti forestali, ecosistemi e reti ecologiche

Dott. Biol. Marco Lucchesi - avifauna

Dott. Dino Scaravelli - chiroterofauna

Archeologia
Cooperativa archeologia s.c. - Dott. Andrea Biondi

Acustica
Tecnoero srl - Ing. Matteo Bertoneri

CDI e vibrazioni
Ing. Michele Pigliaru

Aprile 2023

Progettazione specialistica
Studio Tecnico 3DMetrica
Ing. Paolo Corradeghini
Dott. Ing. SP n. A1170

PD.TOP.T.01.a
Progetto Parco Eolico
Rilievo topografico e aerofotogrammetrico
Ortomosaico generale e quadro di unione dell'area di rilievo

Rev.	Data	Oggetto
1	01/04/2023	Prima emissione