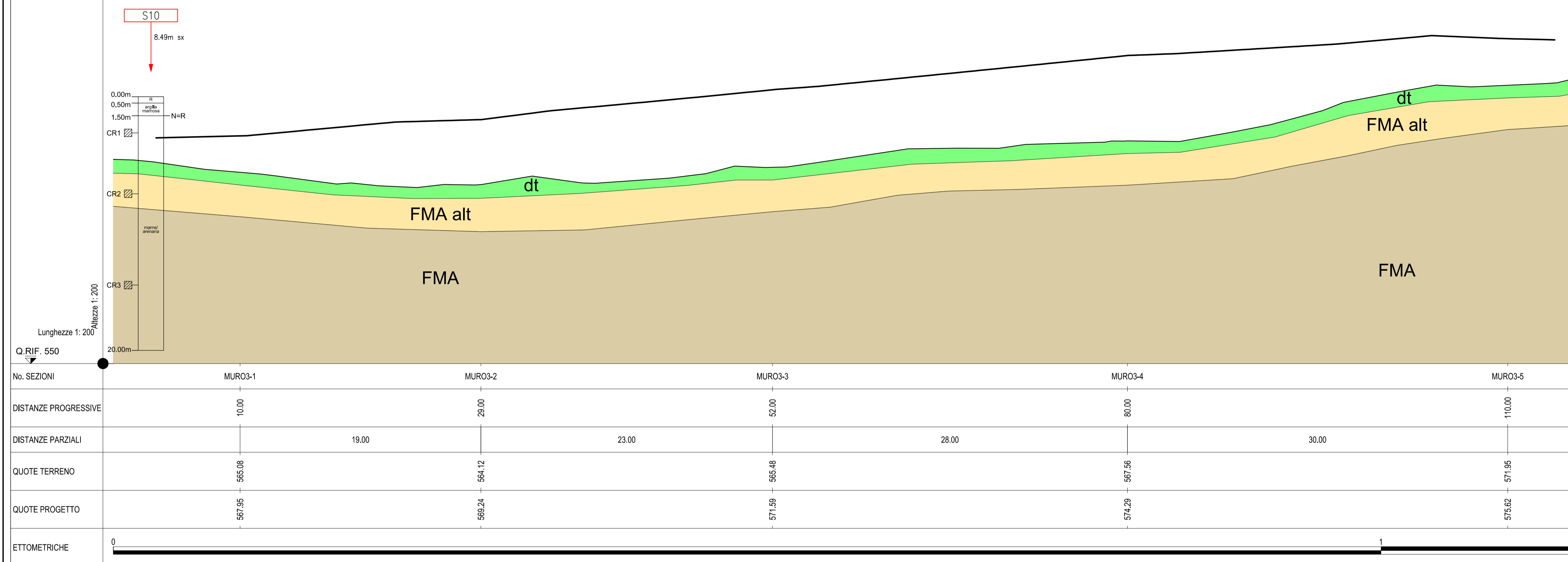
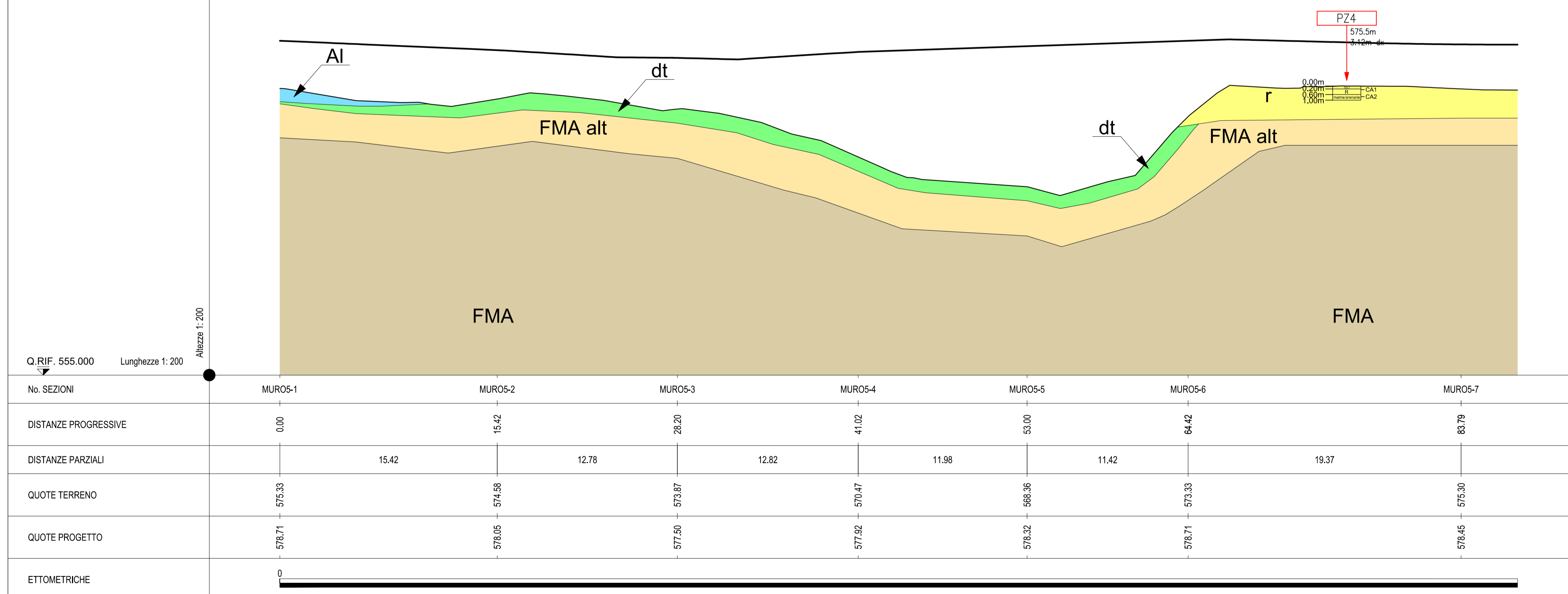


PROFILO LONGITUDINALE ASSE 3



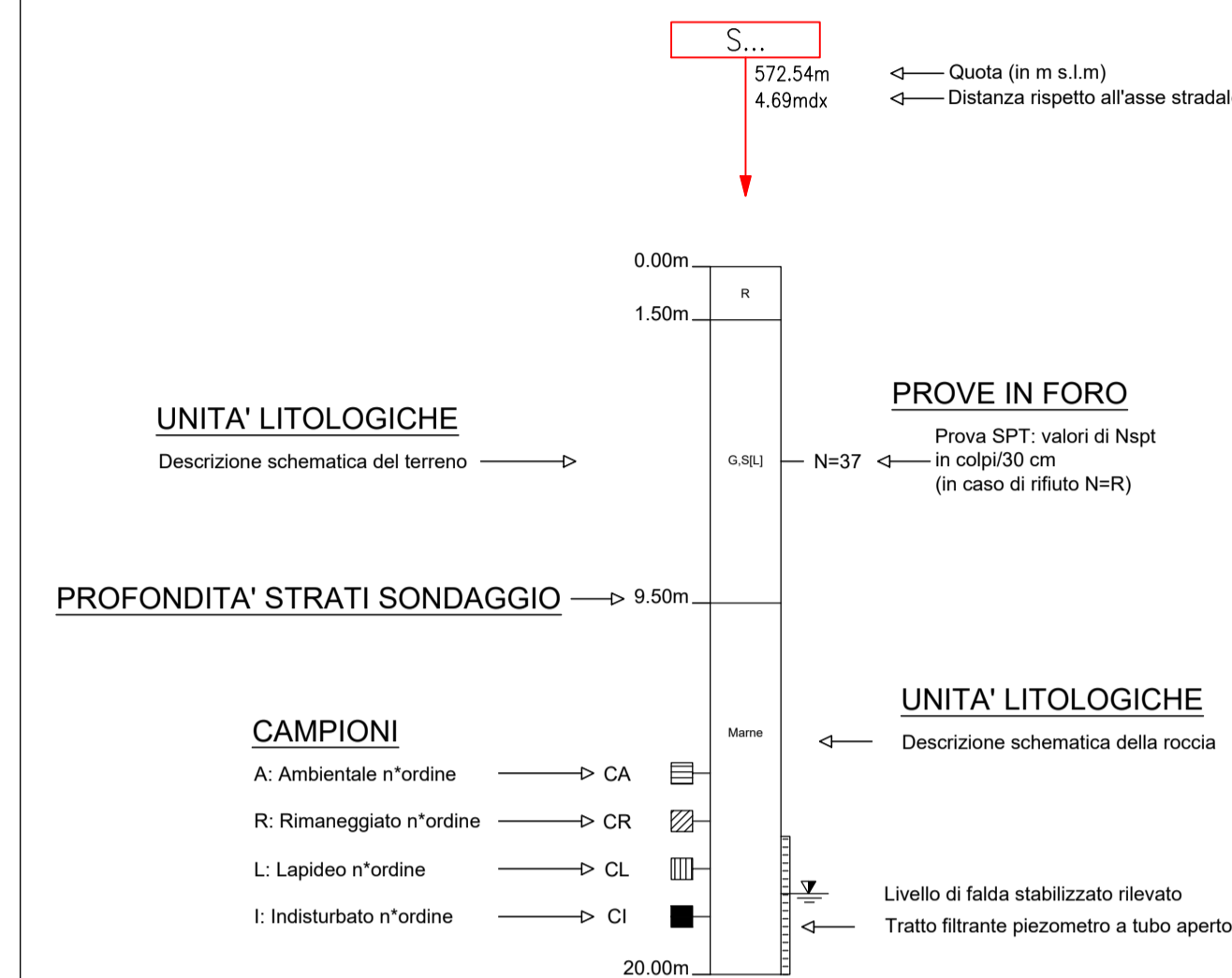
PROFILO LONGITUDINALE ASSE 5



LEGENDA

- r Depositi antropici (rilevati stradali, terrapieni)
- AI Depositi alluvionali recenti ed attuali: ghiaie e sabbie con intercalazioni di limi limoso-argillose
- dt Coltre detritica: depositi eterogenei costituite da sabbie, ghiaie e limi con frammenti lapidei arenacei
- FMA alt Formazione massosa arenacea alterata: alternanze di arenarie e marne fortemente fratturate e alterate
- FMA Formazione massosa arenacea: alternanze di arenarie e marne

LEGENDA INDAGINI



CAMPAGNA DI INDAGINI GEOGNOSTICHE

INDAGINI GEOGNOSTICHE E AMBIENTALI
(Sondedile S.r.l., Ellitipi S.r.l. - Anno 2018)

S10

Sanas
GRUPPO FS ITALIANE

Direzione Tecnica

ITINERARIO INTERNAZIONALE E78 S.G.C. GROSSETO – FANO
Tratto Selci Lama (E45) – S. Stefano di Gaifa
Adeguamento a 2 corsie della Galleria della Guinza (lotto 2)
e del tratto Guinza – Mercatello Ovest (lotto 3)
1° stralcio

PROGETTO ESECUTIVO

cod. AN58

PROGETTAZIONE:
RAGGRUPPAMENTO
TEMPORANEO PROGETTISTI

MANDATARIA:



MANDANTI:
sinergo

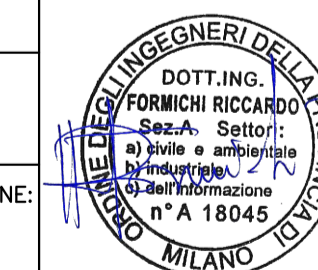
IL RESPONSABILE DELL'INTEGRAZIONE DELLE PRESTAZIONI
SPECIALISTICHE:
Ing. Riccardo Formichi - Società Pro Iter Srl
Ordine Ingegneri Provincia di Milano n. 18045

IL GEOLOGO:
Dott. Geol. Massimo Mezzanica - Società Pro Iter Srl
Albo Geol. Lombardia n. A762

IL COORDINATORE PER LA SICUREZZA IN FASE DI PROGETTAZIONE:
Ing. Massimo Mangini - Società Enea S.r.l.
Ordine Ingegneri Provincia di Varese n. 1502

VISTO: IL RESP. DEL PROCEDIMENTO:
Dott. Ing. Vincenzo Colone

PROTOCOLLO: DATA:



03 - GEOLOGIA E GEOTECNICA 03.03 - GEOTECNICA

Intersezione Lato Umbria
Profili geotecnici muri su pali (Asse 3 e Asse 5)

CODICE PROGETTO		NOME FILE		REVISIONE	SCALA
PROGETTO	LIV. PROG.	N. PROG.	T00GE03GETFG04A.pdf	A	1:200/1:200
CODICE ELAB.		T00GE03GETFG04			
D					
C					
B					
A	EMISSIONE	FEBBRAIO 2023	PECORELLA	MEZZANICA	FORMICHI
REV.	DESCRIZIONE	DATA	REDATTO	VERIFICATO	APPROVATO