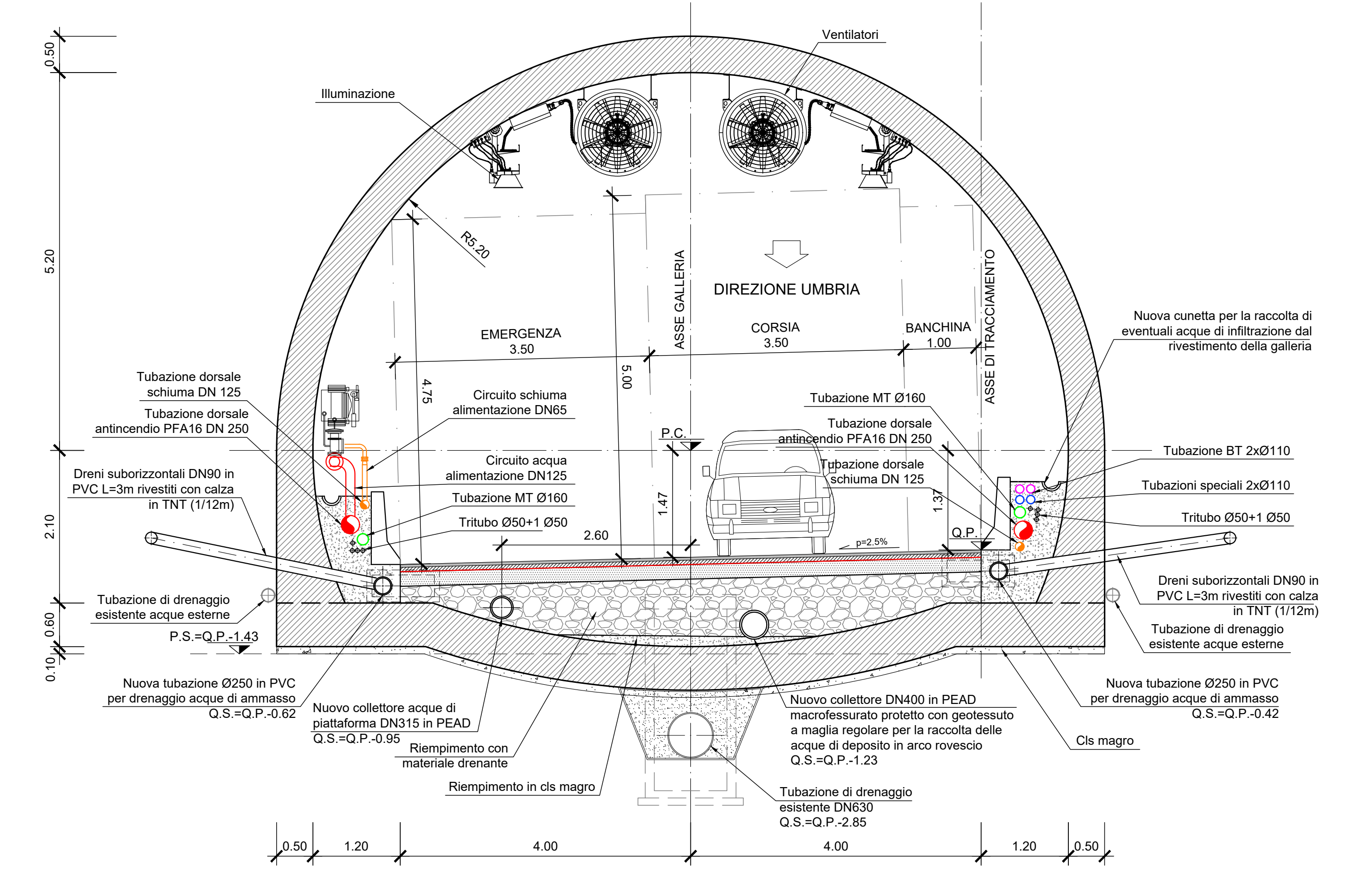
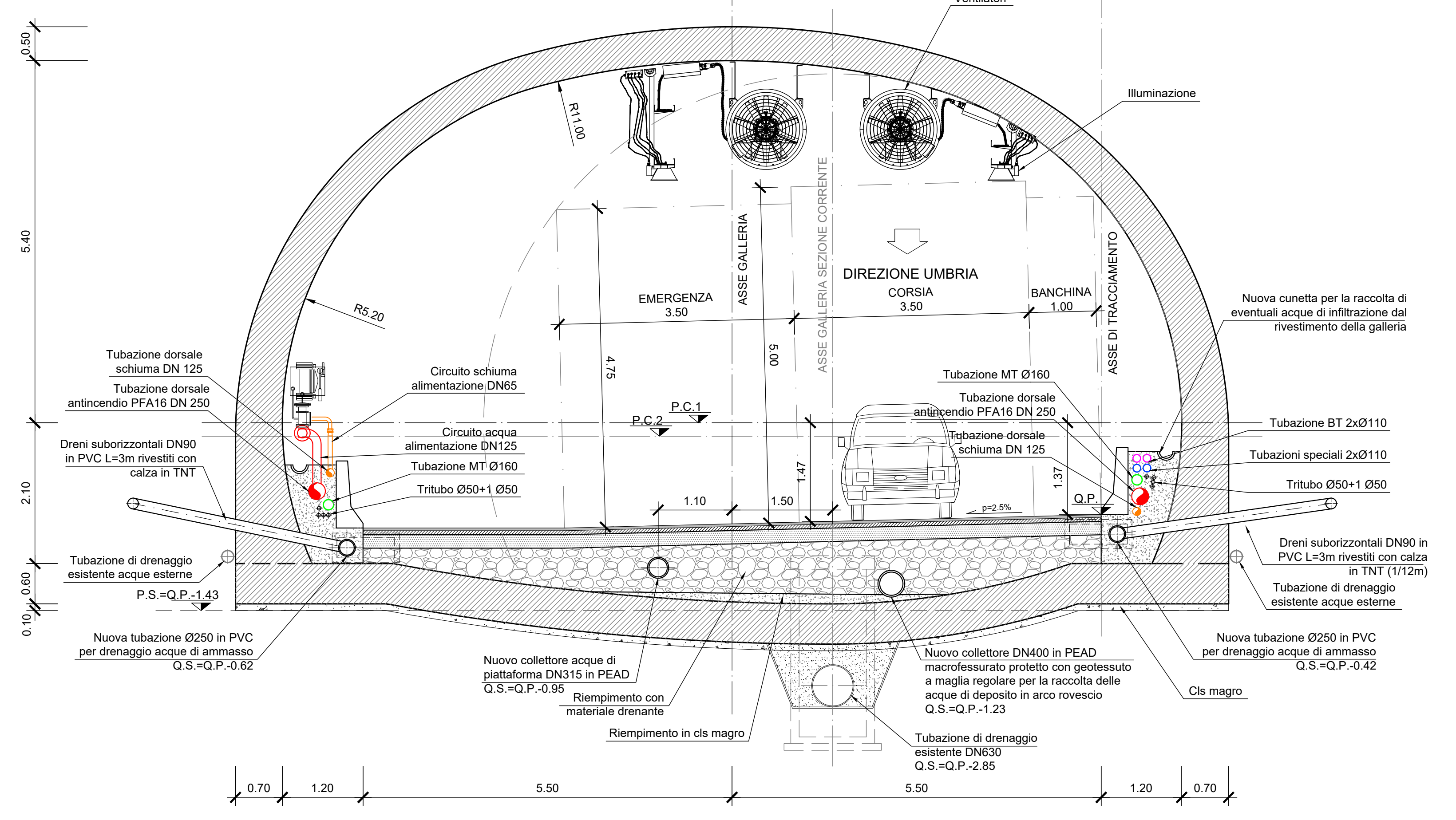


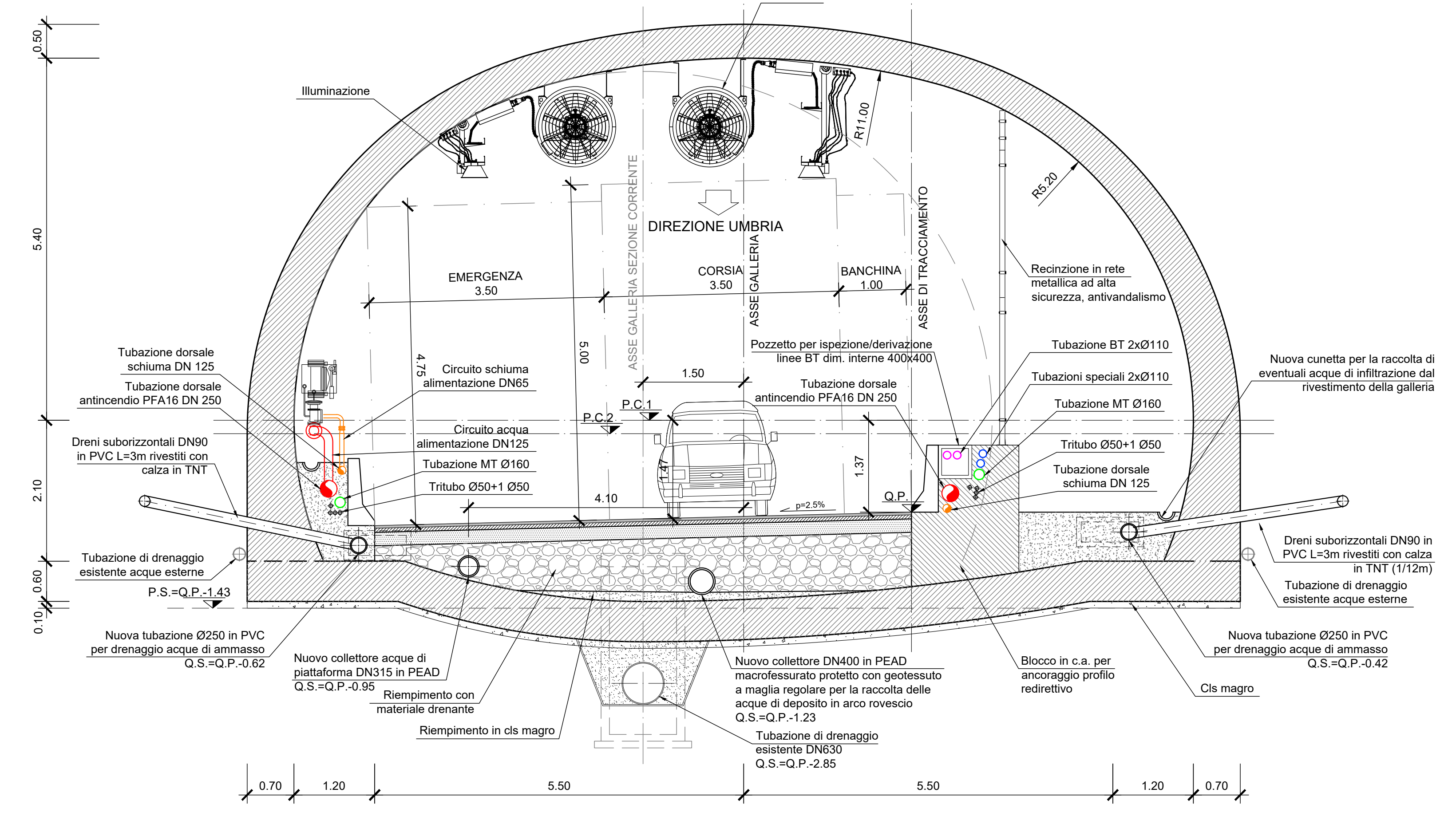
**SEZIONE CORRENTE
(STATO DI PROGETTO)**
SCALA 1:50



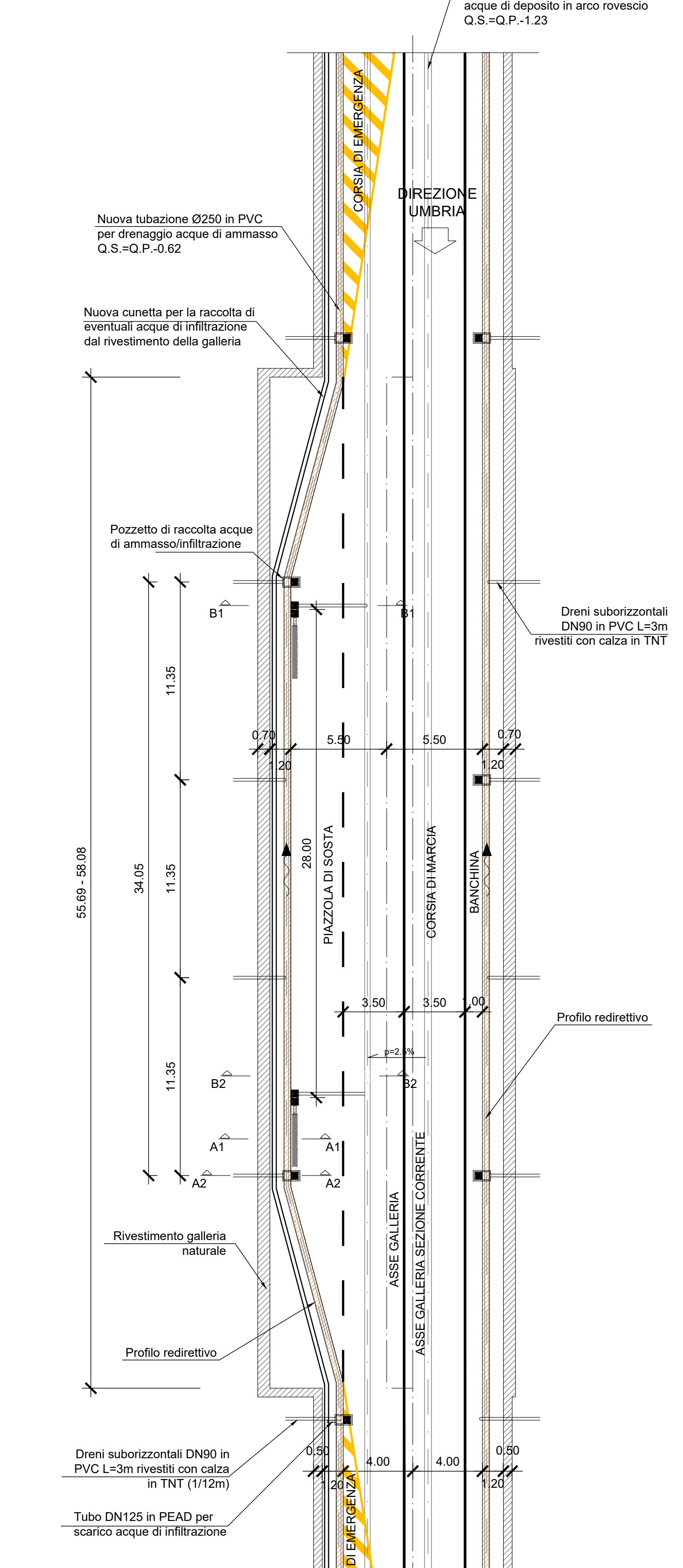
**PIAZZOLA DI SOSTA
(STATO DI PROGETTO)**
SCALA 1:50



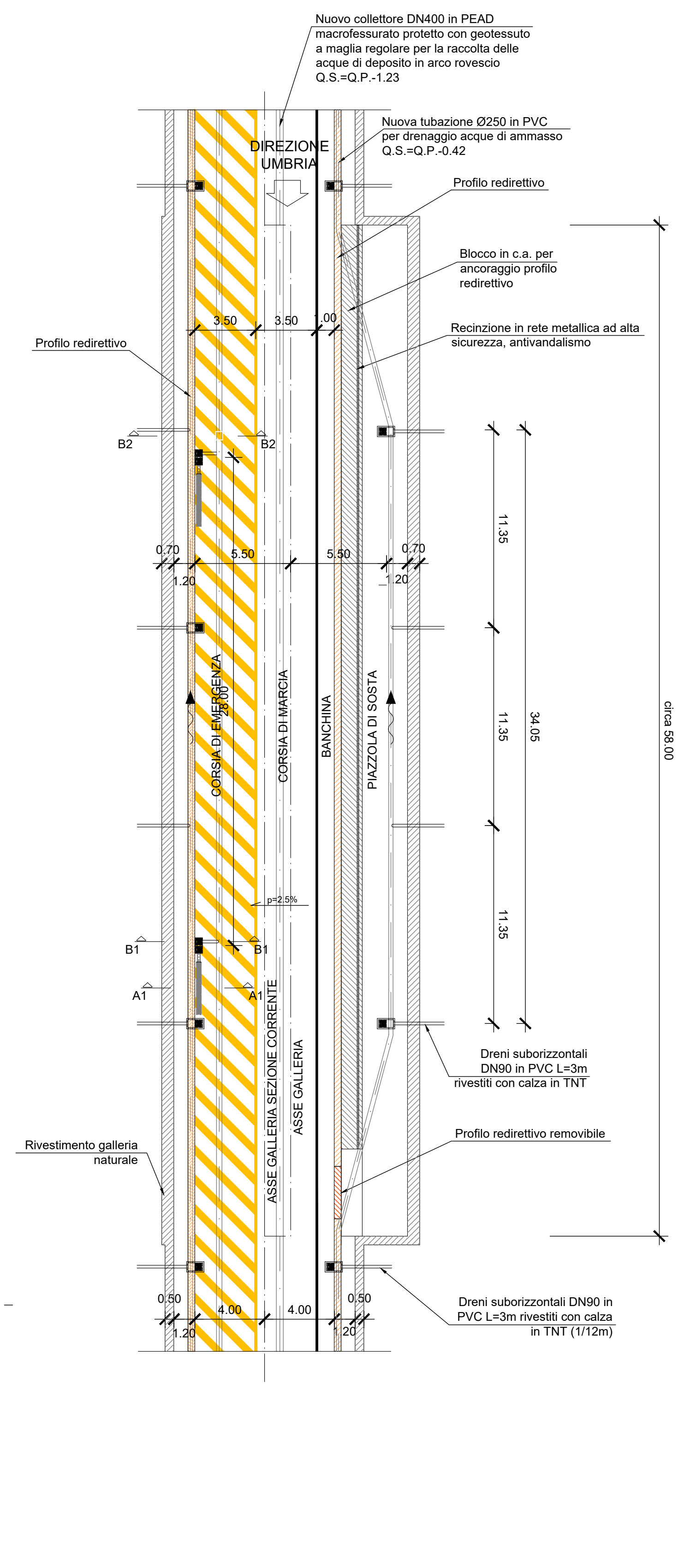
**PIAZZOLA DI SOSTA
(STATO DI PROGETTO)**
SCALA 1:50



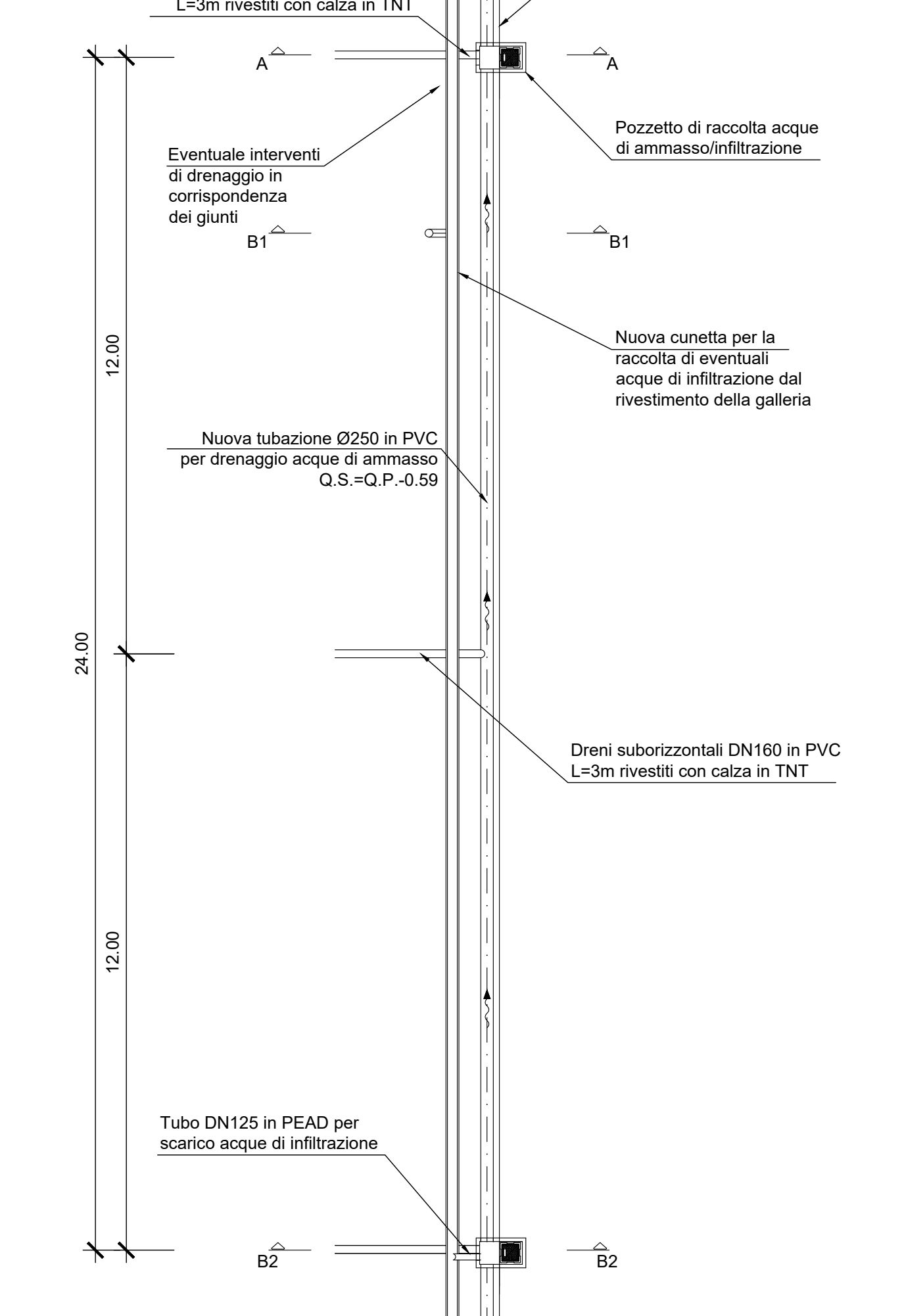
**PIANTA
SCALA 1:200**



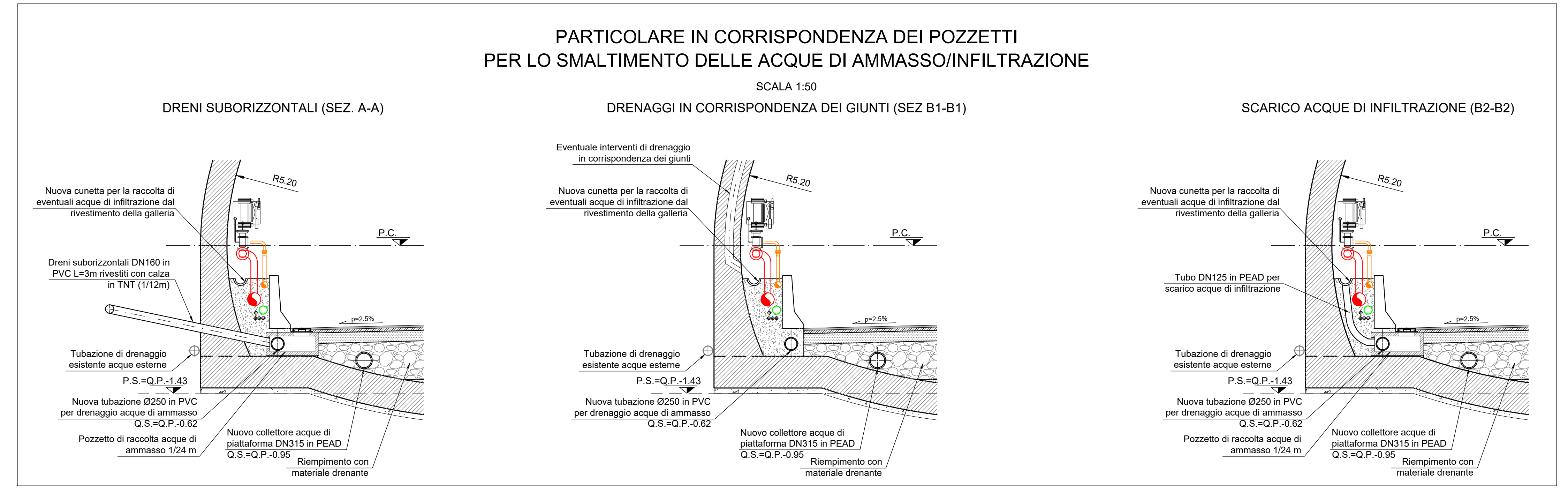
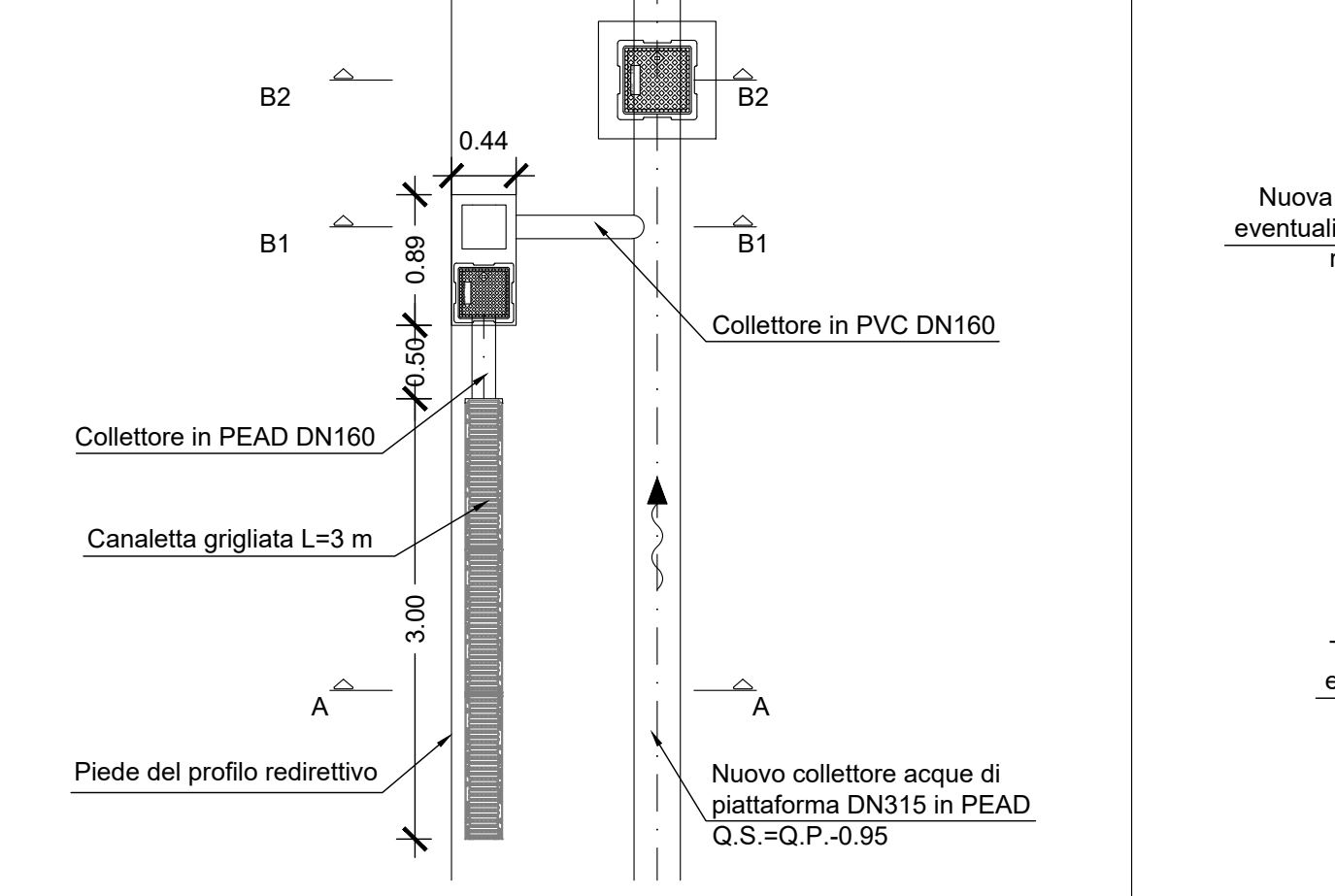
**PIANTA
SCALA 1:200**



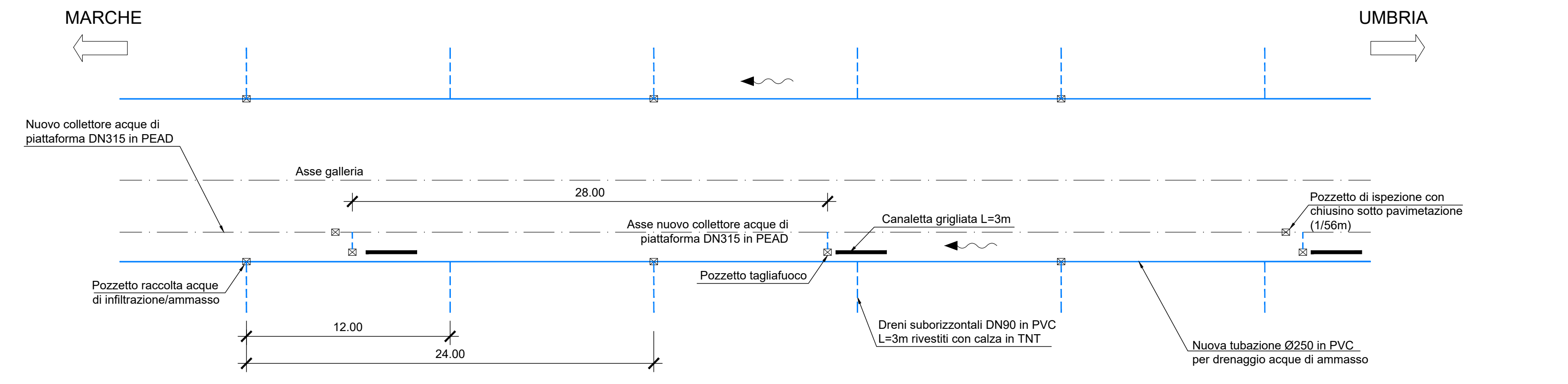
**PIANTA POZZETTI ACQUE DI AMMASSO
SCALA 1:100**



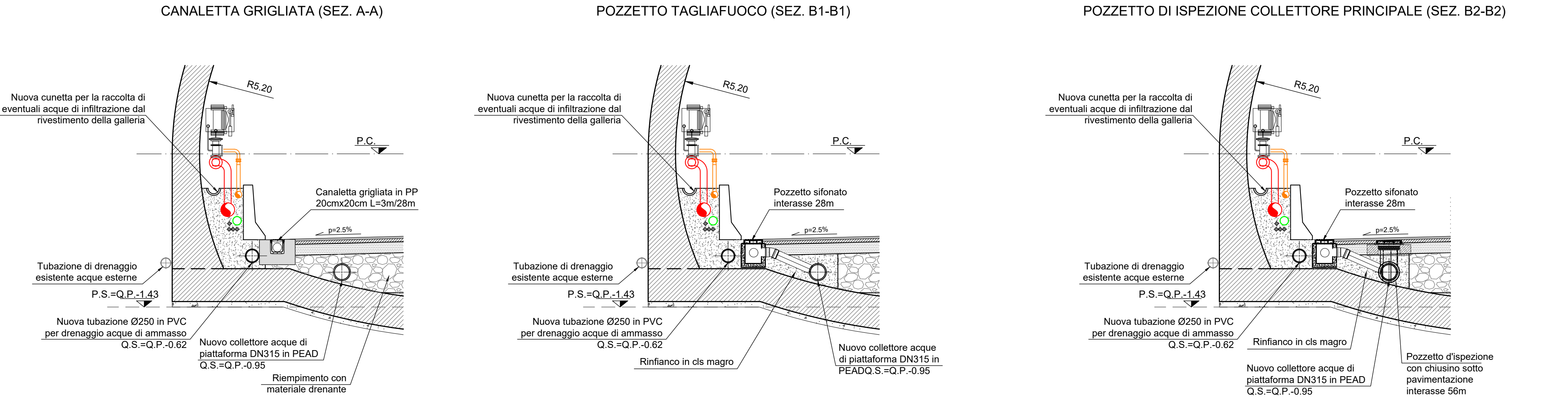
**PIANTA POZZETTI ACQUE DI PIATTAFORMA
SCALA 1:50**



**INDICAZIONE SCHEMATICA DISTANZIAMENTO POZZETTI IN GALLERIA
SCALA 1:200**



**PARTICOLARE IN CORRISPONDENZA DEI POZZETTI
PER LO SMALTIMENTO DELLE ACQUE DI PIATTAFORMA
SCALA 1:50**



sanas GRUPPO FS ITALIANE Direzione Tecnica

ITINERARIO INTERNAZIONALE E78 S.G.C. GROSSETO - FANO
Tratto Selci Lama (E45) - S. Stefano di Gaiola
Adeguamento a 2 corsie della Galleria della Guinza (lotto 2) e del tratto Guinza - Mercatello Ovest (lotto 3) 1° stralcio

PROGETTO ESECUTIVO cod. AN58

PROGETTAZIONE: MANDATARIA: PRO ITER, ZITIZIA, sinergo

IL RESPONSABILE DELL'INTEGRAZIONE DELLE PRESTAZIONI SPECIALISTICHE: Ing. Massimo Marzulli - Società Pro Str 5/11, Ditta Ingegner Pratese di Milano n. 18045

IL GEOLOGO: Dott. Gian Massimo Marzulli - Società Pro Str 5/11, Via San Leonardo n. 4/12

IL COORDINATORE PER LA SICUREZZA IN FASE DI PROGETTAZIONE: Ing. Massimo Marzulli - Società Pro Str 5/11, Via San Leonardo n. 4/12

VISTO: IL RESP. DEL PROCEDIMENTO: Dott. Ing. Massimo Marzulli

PROTOCOLLO: DATA:

04 - IDROLOGIA E IDRAULICA

Particolari idraulici in galleria

| | | | | | |
|-----------------|----------------|---------------|--------------------|------------|-----------|
| CODICE PROGETTO | LO7020M E 2101 | NOME FILE | T0010001DRD103.pdf | REVISIONE | SCALA |
| PROGETTO | | ELAB. | T0010001DRD103 | A | 1:50 |
| D | | | | | |
| C | | | | | |
| B | | | | | |
| A | EMISSIONE | FEBBRAIO 2022 | VERIFICATO | CARRARA | IRALDI |
| REV. | DESCRIZIONE | DATA | REDATTO | VERIFICATO | APPROVATO |