

DIAGRAMMA DI VELOCITÀ




DIAGRAMMA DI VISIBILITÀ

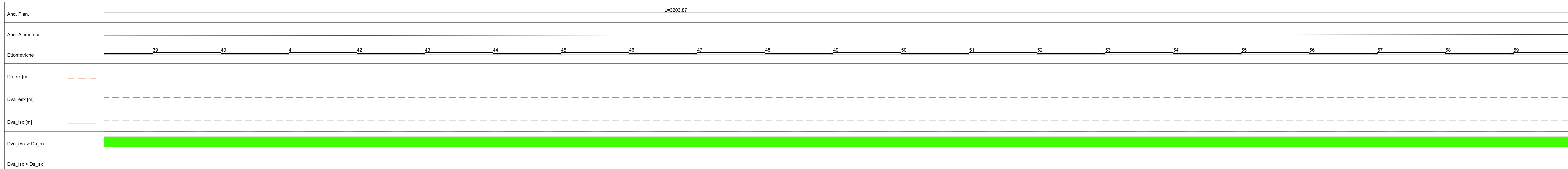


DIAGRAMMA DI VELOCITÀ


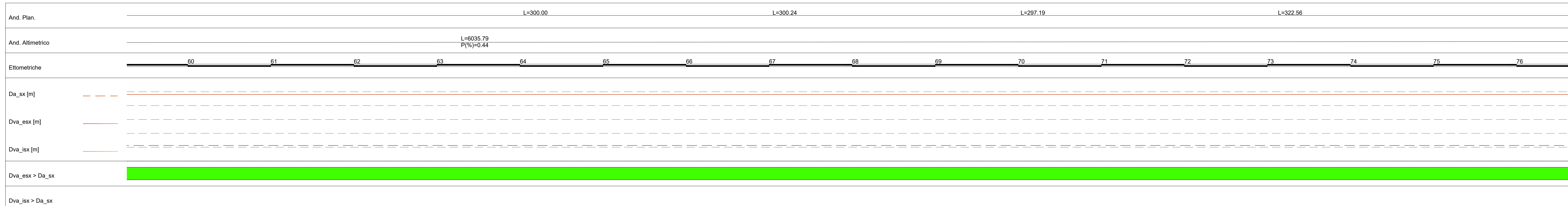


DIAGRAMMA DI VISIBILITÀ



Sanas GRUPPO FS ITALIANE Direzione Tecnica

ITINERARIO INTERNAZIONALE E78 S.G.C. GROSSETO – FANO
Tratto Selci Lama (E45) – S. Stefano di Gaifa
Adeguamento a 2 corsie della Galleria della Guinza (lotto 2)
e del tratto Guinza – Mercatello Ovest (lotto 3)
1° stralcio

PROGETTO ESECUTIVO cod. AN58

PROGETTAZIONE: MANDATARIA: MANDANTE:
RAGGRUPPAMENTO: **PRO I TER** **CIPIVA** **sinergo**
TEMPORANEO PROGETTISTI: Progettazione, direzione, coordinamento

IL RESPONSABILE DELL'INTEGRAZIONE DELLE PRESTAZIONI SPECIALISTICHE:
Ing. Riccardo Corbelli - Società Pro Ter Srl
Ordine Ingegneri Provincia di Milano n. 18049

IL PROGETTISTA:
Ing. Alberto Rovati - Società Ene via Srl
Ordine Ingegneri Provincia di Milano n. 18951

IL GEOLOGO:
Dott. Carlo Massimo Marazziti - Società Pro Ter Srl
Albo Geol. Lombardo n. 2762

IL COORDINATORE PER LA SICUREZZA IN FASE DI PROGETTAZIONE:
Ing. Massimo Marzoli - Società Ene via Srl
Ordine Ingegneri Provincia di Varese n. 1501

VISTO: IL RESP. DEL PROCEDIMENTO:
Dott. Ing. Vincenzo Colucci

PROTOCOLLO: DATA:

05 - PROGETTO STRADALE
05.02 - ASSE PRINCIPALE
Diagramma di visibilità e velocità - tav. 2/3

CODICE PROGETTO	NOME FILE	REVISIONE	SCALA
PROGETTO LIV. PROG. N. PROG. TO0P500TRADG02A.pdf			
L0702M E 2101	CODICE ELAB. T001P500TRADG02	A	
D			
C			
B			
A	EMISSIONE	FEBBRAIO 2025	PRODOTTO VISORIO FINALE
REV.	DESCRIZIONE	DATA	REDATTO VERIFICATO APPROVATO