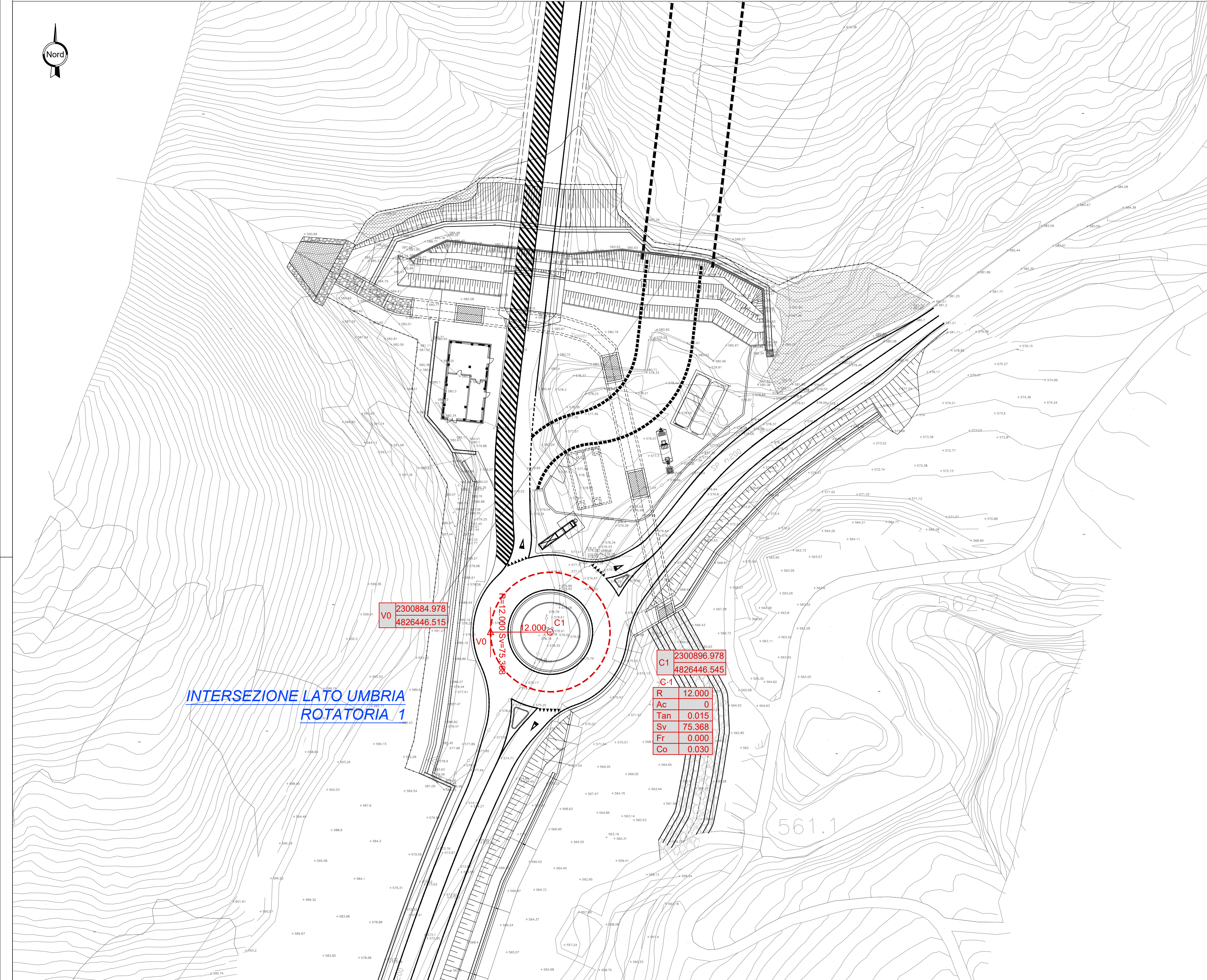
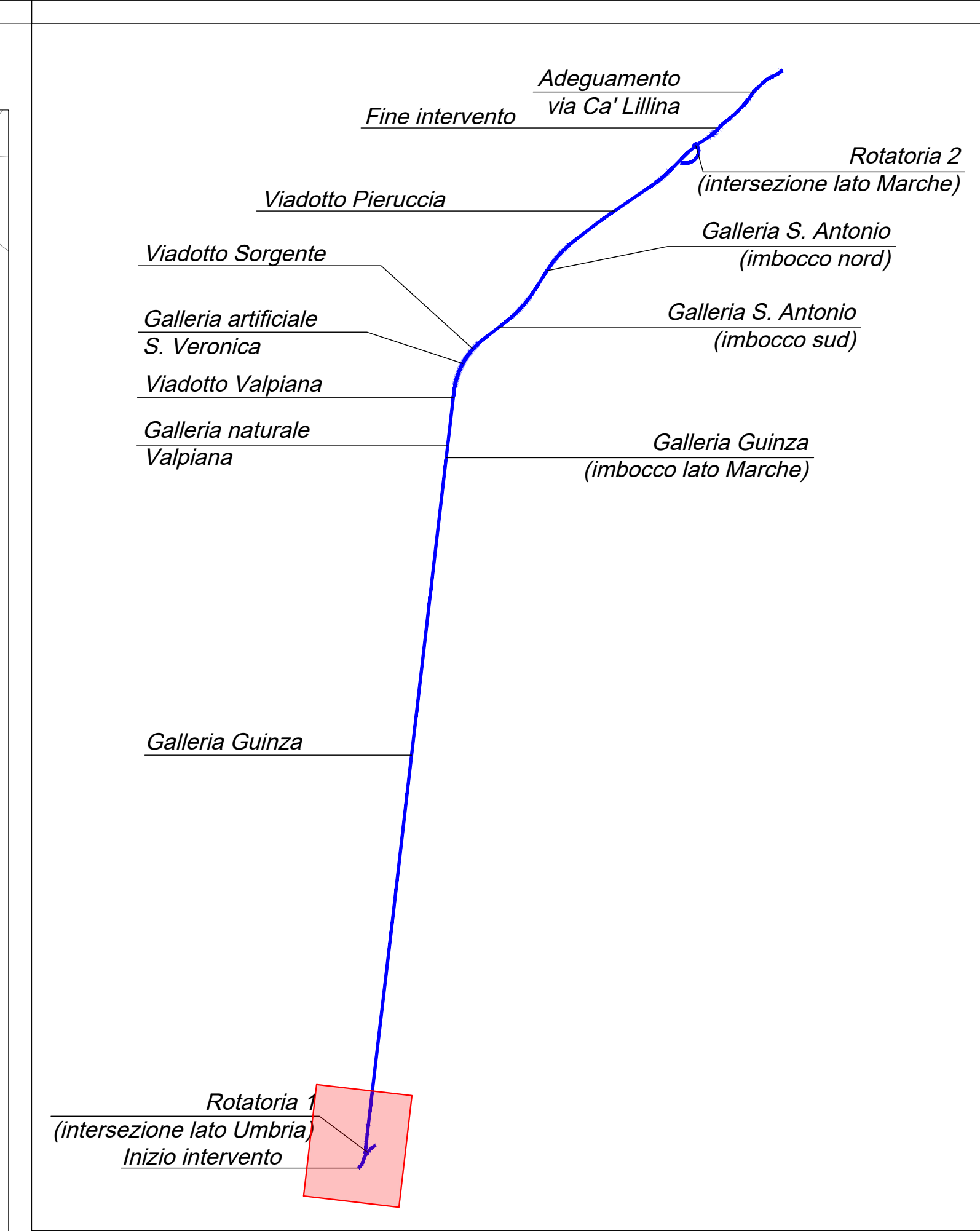
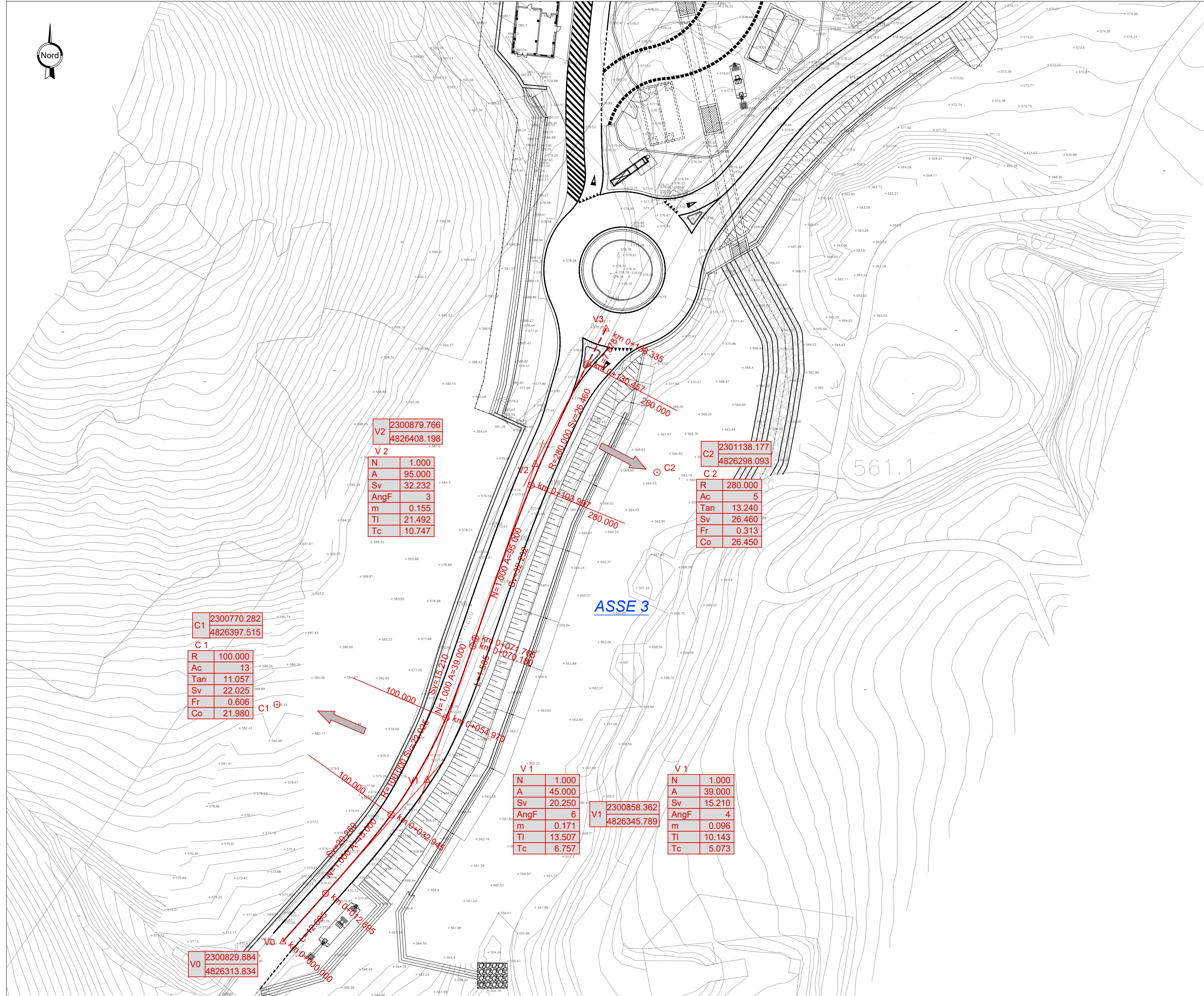


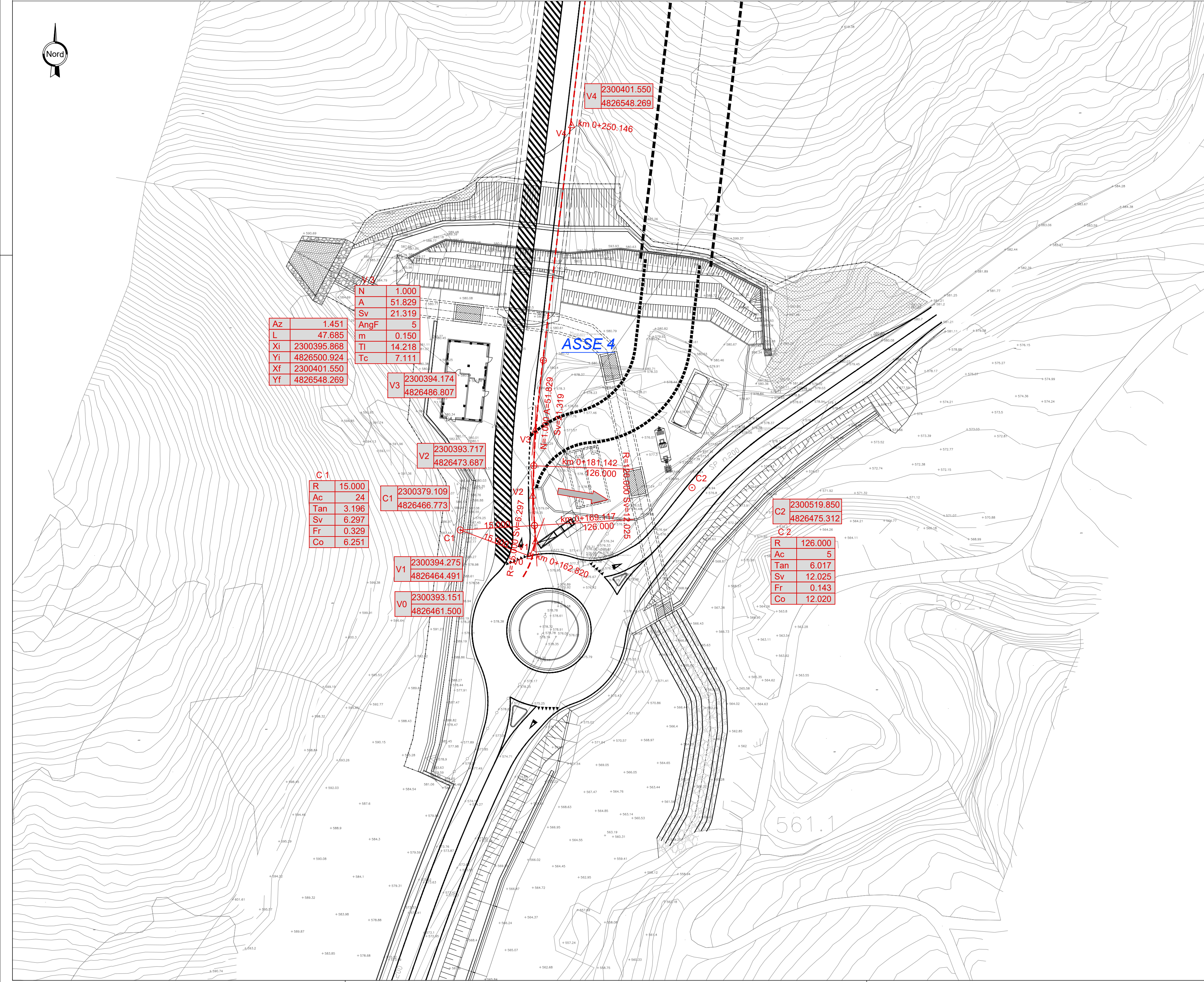
PLANIMETRIA DI TRACCIAMENTO - INTERSEZIONE LATO UMBRIA - ROTATORIA 1
SCALA 1: 500



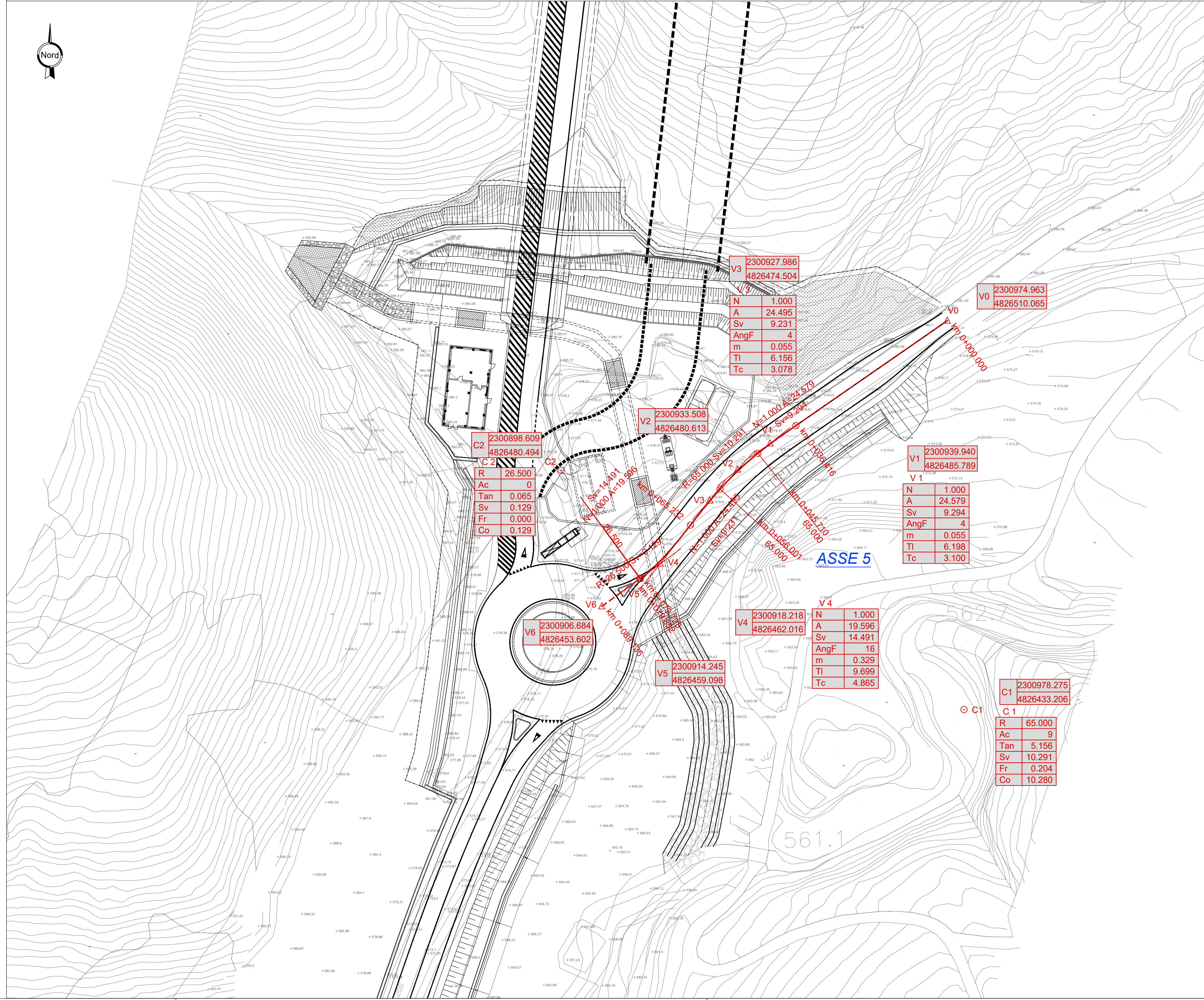
PLANIMETRIA DI TRACCIAMENTO - ASSE 3
SCALA 1: 500



PLANIMETRIA DI TRACCIAMENTO - ASSE 4
SCALA 1: 500



PLANIMETRIA DI TRACCIAMENTO - ASSE 5
SCALA 1: 500



sanas
GRUPPO FS ITALIANE

Direzione Tecnica

ITINERARIO INTERNAZIONALE E78 S.G.C. GROSSETO – FANO
Tratto Selci Lama (E45) – S. Stefano di Gaia
Adeguamento a 2 corsie della Galleria della Guinza (lotto 2) e del tratto Guinza – Mercatello Ovest (lotto 3)
1° stralcio

PROGETTO ESECUTIVO cod. AN58

PROGETTAZIONE: RAGGRUPPAMENTO TEMPORANEO PROGETTISTI	MANDATARIA: PROITER Ingegneria Architettura Territorio s.r.l.	MANDANTE: ZIRVIA S.p.A. Ingegneria Architettura Territorio s.r.l.	sinergo
--	--	---	----------------

IL RESPONSABILE DELL'INTEGRAZIONE DELLE PRESTAZIONI SPECIALISTICHE:
Ing. Massimo Marzulli – Società Pro Ter Srl
Ordine Ingegneri Provincia di Milano n. 18049

IL PROGETTISTA:
Ing. Alberto Rovati – Società Ene via. Srl
Ordine Ingegneri Provincia di Milano n. 18951

IL GEOLOGO:
Dott. Gian. Massimo Marzulli – Società Pro Ter Srl
Albo Geol. Lombardia n. 2162

IL COORDINATORE PER LA SICUREZZA IN FASE DI PROGETTAZIONE:
Ing. Massimo Marzulli – Società Ene via. Srl
Ordine Ingegneri Provincia di Varese n. 1501

VISTO: IL RESP. DEL PROCEDIMENTO:
Dott. Ing. Massimo Marzulli

PROTOCOLLO: _____ DATA: _____

05 - PROGETTO STRADALE
05.03 - COLLEGAMENTI ALLA VIABILITA' ESISTENTE
05.03.01 - INTERSEZIONE LATO UMBRIA
Planimetrie di tracciamento

CODICE PROGETTO	NOME FILE	REVISIONE	SCALA
PROGETTO LO702M E 2101	TO05V01TRAP01A.pdf		1:500
ELAB. LO702M E 2101	CODICE ELAB. TO05V01TRAP01A		

D	C	B	A	EMISSIONE	FEBBRAIO 2025	PRODOTTO	VISORNA	FINALI
REV.	DESCRIZIONE	DATA	REDATTO	VERIFICATO	APPROVATO			