

ITINERARIO INTERNAZIONALE E78 S.G.C. GROSSETO – FANO  
 Tratto Selci Lama (E45) – S. Stefano di Gaifa  
 Adeguamento a 2 corsie della Galleria della Guinza (lotto 2)  
 e del tratto Guinza – Mercatello Ovest (lotto 3)  
 1° stralcio

**PROGETTO ESECUTIVO**

cod. AN58

PROGETTAZIONE:  
 RAGGRUPPAMENTO  
 TEMPORANEO PROGETTISTI



IL RESPONSABILE DELL'INTEGRAZIONE DELLE PRESTAZIONI SPECIALISTICHE:

Ing. Riccardo Formichi – Società Pro Iter Srl  
 Ordine Ingegneri Provincia di Milano n. 18045

IL GEOLOGO:

Dott. Geol. Massimo Mezzanica – Società Pro Iter Srl  
 Albo Geol. Lombardia n. A762

IL COORDINATORE PER LA SICUREZZA IN FASE DI PROGETTAZIONE:

Ing. Massimo Mangini – Società Erre.via Srl  
 Ordine Ingegneri Provincia di Varese n. 1502

VISTO: IL RESP. DEL PROCEDIMENTO:

Dott. ing. Vincenzo Catone

PROTOCOLLO:

DATA:

IL PROGETTISTA:

Ing. Alberto Rinaldi – Società Erre.via. Srl  
 Ordine Ingegneri Provincia di Milano n. 16951



**05 - PROGETTO STRADALE**  
**05.03 - COLLEGAMENTI ALLA VIABILITA' ESISTENTE**  
**05.03.01 - INTERSEZIONE LATO UMBRIA**  
 Sezioni trasversali piazzale

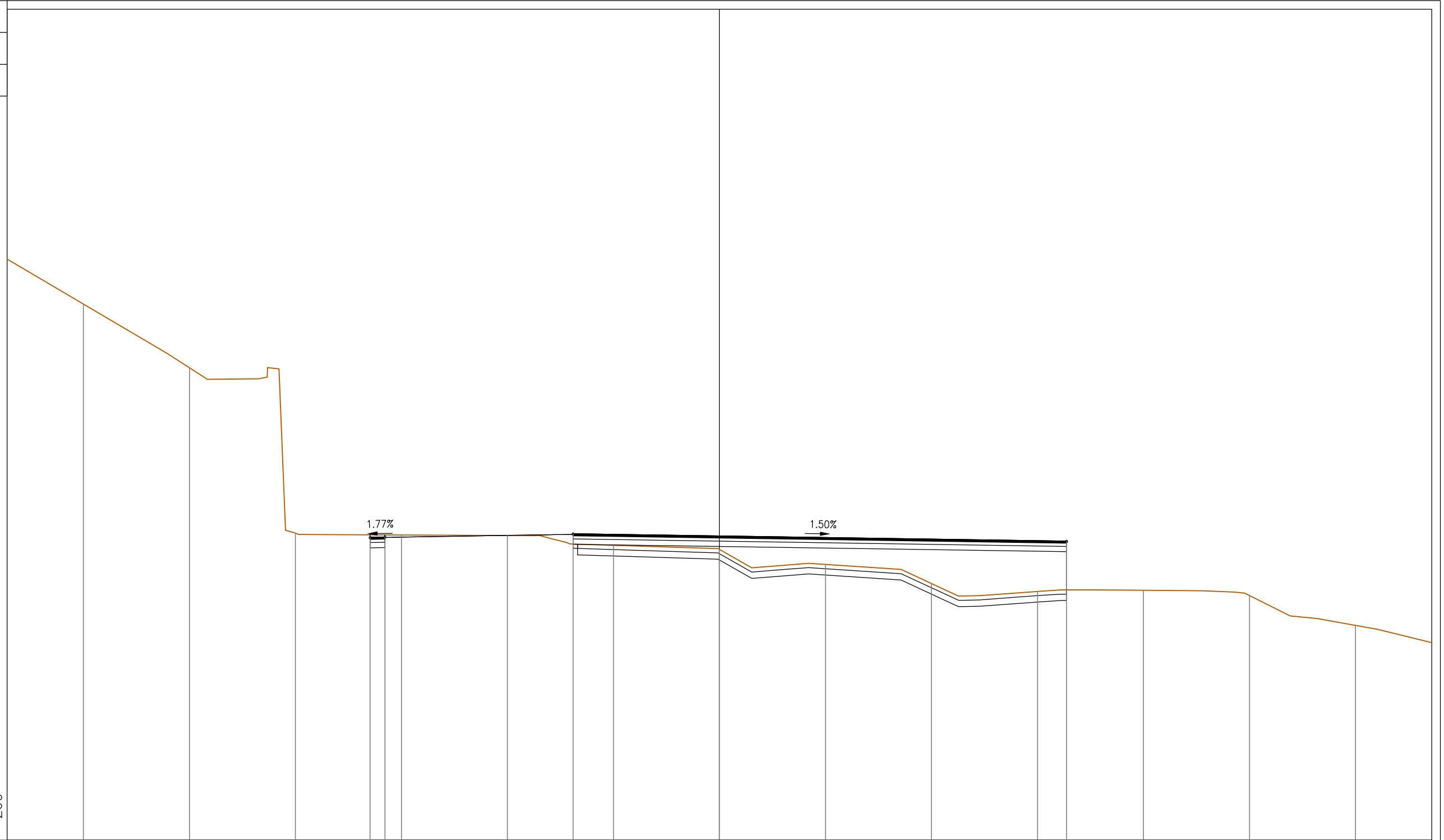
CODICE PROGETTO		NOME FILE		REVISIONE	SCALA
PROGETTO	LIV. PROG.	N. PROG.	T00SV01TRASZ01A.pdf		
LO702M	E	2101	CODICE ELAB. T00SV01TRASZ01	A	1:200
D					
C					
B					
A	EMISSIONE		FEBBRAIO 2023	PROCOPIO	VISCHIONI RINALDI
REV.	DESCRIZIONE		DATA	REDATTO	VERIFICATO APPROVATO

PROFILO PIAZZALE LATO UMBRIA

SEZIONE P2-1

PROGRESSIVA 2.50

B	BINDER	m <sup>2</sup>	1.43
BA	BASE	m <sup>2</sup>	3.61
BR	BONIFICA RILEVATO	m <sup>2</sup>	6.93
F	FONDAZIONE	m <sup>2</sup>	5.99
RI	RILEVATO	m <sup>2</sup>	21.65
SC	SCOTICO RILEVATO	m <sup>2</sup>	4.62
ST	SCOTICO SCAVO	m <sup>2</sup>	0.18
SV	SCAVO	m <sup>2</sup>	0.28
u	USURA	m	23.98




PROGRESSIVE TERRENO	-30.00	-25.00	-20.00	-15.00	-10.00	-5.00	0.00	5.00	10.00	15.00	20.00	25.00	30.00
PARZIALI TERRENO		5.00	5.00	5.00	5.00	5.00	5.00	5.00	5.00	5.00	5.00	5.00	5.00
QUOTE TERRENO	590.28	587.28	579.48	579.39	579.37	578.91	578.71	578.01	577.10	576.73	576.78	576.54	575.13
PROGRESSIVE PROGETTO				-16.48	-16.48	-15.78	-6.90					16.38	
PARZIALI PROGETTO				0.70				23.28					
QUOTE PROGETTO				579.29	579.29	579.30	579.46					579.11	

PROFILO PIAZZALE LATO UMBRIA

SEZIONE P2-2

PROGRESSIVA 8.00

B	BINDER	m <sup>2</sup>	1.66
BA	BASE	m <sup>2</sup>	4.14
BR	BONIFICA RILEVATO	m <sup>2</sup>	6.42
F	FONDAZIONE	m <sup>2</sup>	6.88
RI	RILEVATO	m <sup>2</sup>	29.83
SC	SCOTICO RILEVATO	m <sup>2</sup>	4.29
ST	SCOTICO SCAVO	m <sup>2</sup>	1.23
SV	SCAVO	m <sup>2</sup>	1.72
u	USURA	m	27.55




PROGRESSIVE TERRENO	-30.00	-25.00	-20.00	-15.00	-10.00	-5.00	0.00	5.00	10.00	15.00	20.00	25.00	30.00
PARZIALI TERRENO		5.00	5.00	5.00	5.00	5.00	5.00	5.00	5.00	5.00	5.00	5.00	5.00
QUOTE TERRENO	589.41	586.93	582.31	579.59	579.69	579.61	578.62	577.66	577.33	577.25	577.00	577.08	577.15
PROGRESSIVE PROGETTO				-16.43	-16.43	-15.70	-6.82				20.00		
PARZIALI PROGETTO				0.73				26.82					
QUOTE PROGETTO				579.44	579.44	579.45	579.65				579.25		

PROFILO PIAZZALE LATO UMBRIA

SEZIONE P2-3

PROGRESSIVA 13.60

B	BINDER	m <sup>2</sup>	2.34
BA	BASE	m <sup>2</sup>	5.83
BR	BONIFICA RILEVATO	m <sup>2</sup>	8.27
F	FONDAZIONE	m <sup>2</sup>	9.72
RI	RILEVATO	m <sup>2</sup>	49.14
SC	SCOTICO RILEVATO	m <sup>2</sup>	5.51
ST	SCOTICO SCAVO	m <sup>2</sup>	2.24
SV	SCAVO	m <sup>2</sup>	7.25
u	USURA	m	38.88




PROGRESSIVE TERRENO	-30.00	-25.00	-20.00	-15.00	-10.00	-5.00	0.00	5.00	10.00	15.00	20.00	25.00	30.00
PARZIALI TERRENO		5.00	5.00	5.00	5.00	5.00	5.00	5.00	5.00	5.00	5.00	5.00	5.00
QUOTE TERRENO	586.58	580.53	580.03	579.97	580.07	580.02	577.49	576.83	577.06	577.30	577.35	577.28	577.58
PROGRESSIVE PROGETTO		-23.92	-23.92	-15.80		-6.72						23.84	
PARZIALI PROGETTO			8.32				30.56						
QUOTE PROGETTO		579.44	579.44	579.65		579.87						579.41	

PROFILO PIAZZALE LATO UMBRIA

SEZIONE P2-4

PROGRESSIVA 19.45

B	BINDER	m <sup>2</sup>	2.32
BA	BASE	m <sup>2</sup>	5.83
BR	BONIFICA RILEVATO	m <sup>2</sup>	9.85
F	FONDAZIONE	m <sup>2</sup>	9.73
RI	RILEVATO	m <sup>2</sup>	68.21
SC	SCOTICO RILEVATO	m <sup>2</sup>	6.57
ST	SCOTICO SCAVO	m <sup>2</sup>	1.20
SV	SCAVO	m <sup>2</sup>	0.92
u	USURA	m	38.88



563

200  
200

PROGRESSIVE TERRENO	-30.00	-25.00	-20.00	-15.00	-10.00	-5.00	0.00	5.00	10.00	15.00	20.00	25.00	30.00
PARZIALI TERRENO		5.00	5.00	5.00	5.00	5.00	5.00	5.00	5.00	5.00	5.00	5.00	5.00
QUOTE TERRENO	580.28	580.21	580.24	580.27	580.34	580.04	577.47	576.96	576.58	576.55	577.38	577.77	578.10
PROGRESSIVE PROGETTO	-29.65 -29.65		-18.44 -18.44	-15.51		-6.64							28.31
PARZIALI PROGETTO	1.00		2.93						34.95				
QUOTE PROGETTO	579.54 579.54 579.57		579.82 579.82	579.90		580.12							579.80

PROFILO PIAZZALE LATO UMBRIA

SEZIONE P2-5

PROGRESSIVA 25.40

B	BINDER	m <sup>2</sup>	2.63
BA	BASE	m <sup>2</sup>	6.56
BR	BONIFICA RILEVATO	m <sup>2</sup>	11.97
F	FONDAZIONE	m <sup>2</sup>	10.92
RI	RILEVATO	m <sup>2</sup>	51.23
SC	SCOTICO RILEVATO	m <sup>2</sup>	7.96
ST	SCOTICO SCAVO	m <sup>2</sup>	0.76
SV	SCAVO	m <sup>2</sup>	0.61
u	USURA	m	43.70



562

200  
200

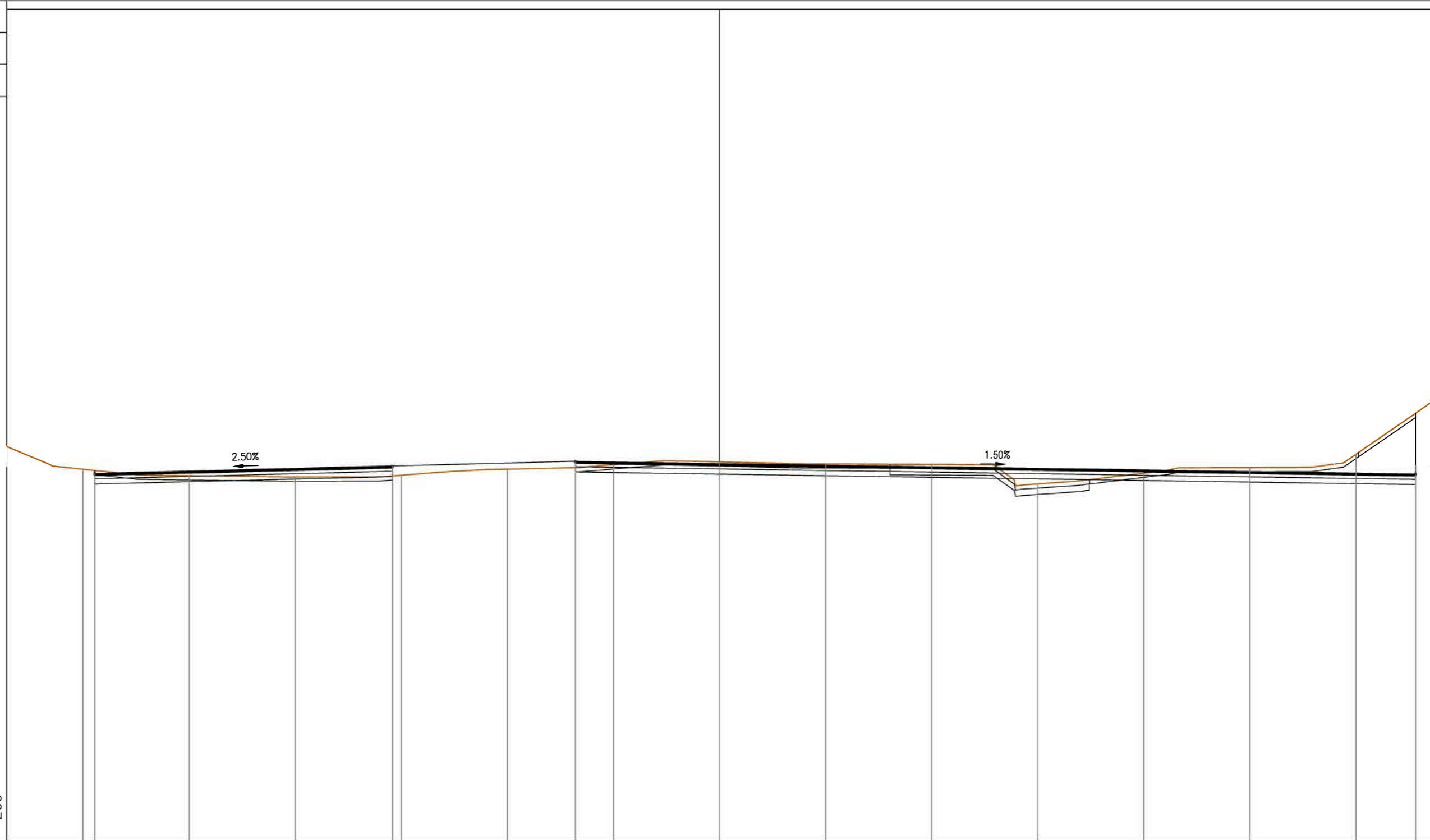
PROGRESSIVE TERRENO	-30.00	-25.00	-20.00	-15.00	-10.00	-5.00	0.00	5.00	10.00	15.00	20.00	25.00	30.00
PARZIALI TERRENO		5.00	5.00	5.00	5.00	5.00	5.00	5.00	5.00	5.00	5.00	5.00	5.00
QUOTE TERRENO	580.31	580.45	580.36	580.40	580.44	576.81	576.27	577.84	577.88	577.99	578.15	578.56	578.93
PROGRESSIVE PROGETTO	-29.47	-29.47	-28.70	-18.50	-18.50	-15.45	-6.58						33.30
PARZIALI PROGETTO		0.77		3.05						39.88			
QUOTE PROGETTO	579.79	579.79	579.81	580.07	580.07	580.15	580.37						579.77

PROFILO PIAZZALE LATO UMBRIA

SEZIONE P2-6

PROGRESSIVA 38.10

B	BINDER	m <sup>2</sup>	3.22
BA	BASE	m <sup>2</sup>	8.05
BR	BONIFICA RILEVATO	m <sup>2</sup>	2.80
F	FONDAZIONE	m <sup>2</sup>	13.41
RI	RILEVATO	m <sup>2</sup>	0.61
SC	SCOTICO RILEVATO	m <sup>2</sup>	1.90
ST	SCOTICO SCAVO	m <sup>2</sup>	8.86
SV	SCAVO	m <sup>2</sup>	20.17
u	USURA	m	53.64



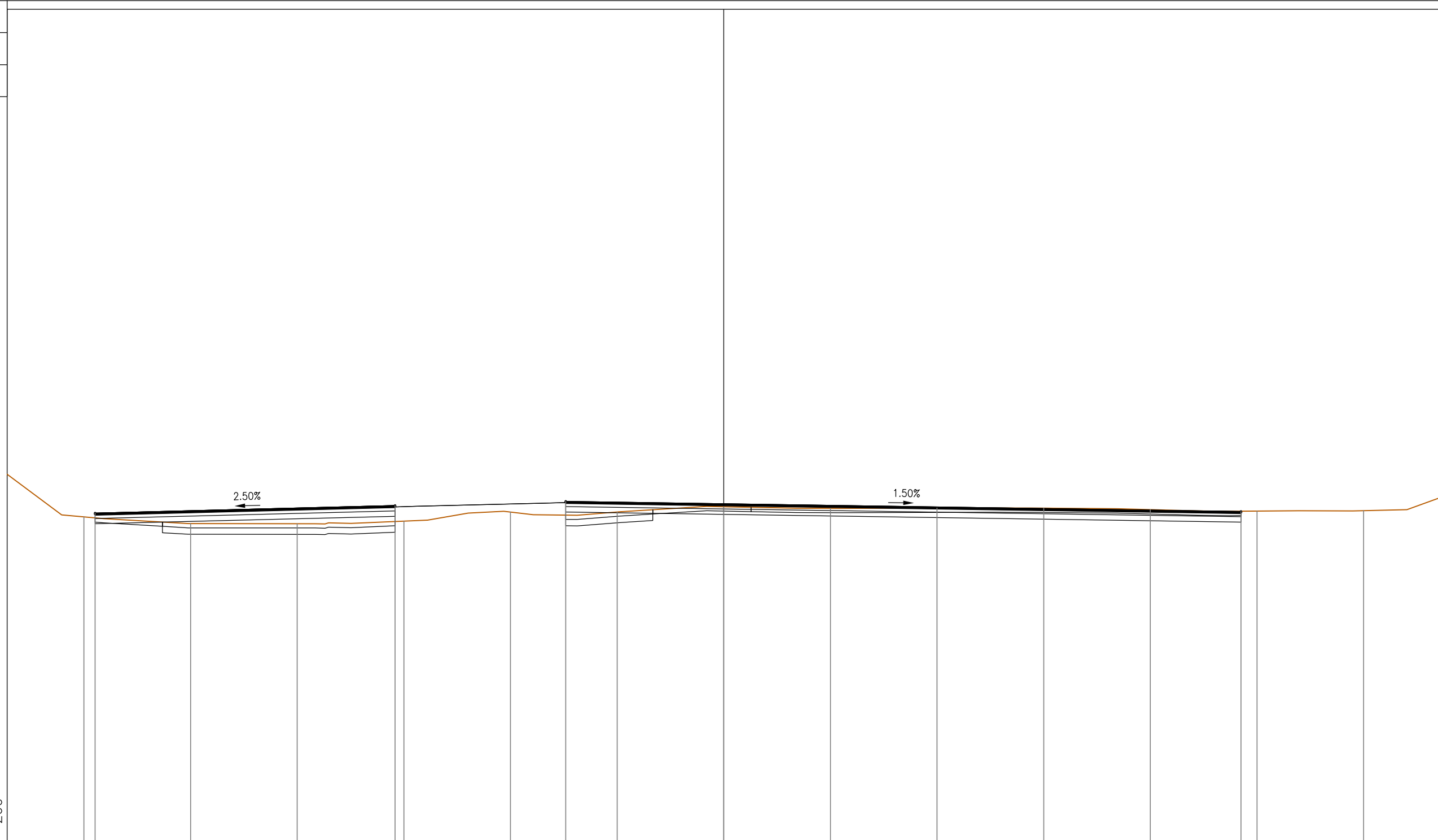
PROGRESSIVE TERRENO	-30.00	-25.00	-20.00	-15.00	-10.00	-5.00	0.00	5.00	10.00	15.00	20.00	25.00	30.00
PARZIALI TERRENO		5.00	5.00	5.00	5.00	5.00	5.00	5.00	5.00	5.00	5.00	5.00	5.00
QUOTE TERRENO	580.52	580.22	580.15	580.24	580.53	580.73	580.87	580.78	580.75	579.83	580.34	580.60	581.23
PROGRESSIVE PROGETTO	-29.45 580.32	-29.45		-15.41		-6.80							32.80
PARZIALI PROGETTO			14.04							39.60			
QUOTE PROGETTO	580.32	580.32		580.67		580.89							580.30

PROFILO PIAZZALE LATO UMBRIA

SEZIONE P2-7

PROGRESSIVA 44.10

B	BINDER	m <sup>2</sup>	2.74
BA	BASE	m <sup>2</sup>	6.86
BR	BONIFICA RILEVATO	m <sup>2</sup>	4.53
F	FONDAZIONE	m <sup>2</sup>	11.43
RI	RILEVATO	m <sup>2</sup>	2.24
SC	SCOTICO RILEVATO	m <sup>2</sup>	2.98
ST	SCOTICO SCAVO	m <sup>2</sup>	6.17
SV	SCAVO	m <sup>2</sup>	0.21
u	USURA	m	45.72



PROGRESSIVE TERRENO	-30.00	-25.00	-20.00	-15.00	-10.00	-5.00	0.00	5.00	10.00	15.00	20.00	25.00	30.00
PARZIALI TERRENO		5.00	5.00	5.00	5.00	5.00	5.00	5.00	5.00	5.00	5.00	5.00	5.00
QUOTE TERRENO	580.40	580.08	580.08	580.19	580.62	580.62	580.87	580.79	580.81	580.80	580.73	580.67	580.69
PROGRESSIVE PROGETTO	-29.47 -29.47			-15.41			-7.41					24.25	
PARZIALI PROGETTO			14.06					31.66					
QUOTE PROGETTO	580.57 580.57			580.92			581.12					580.65	