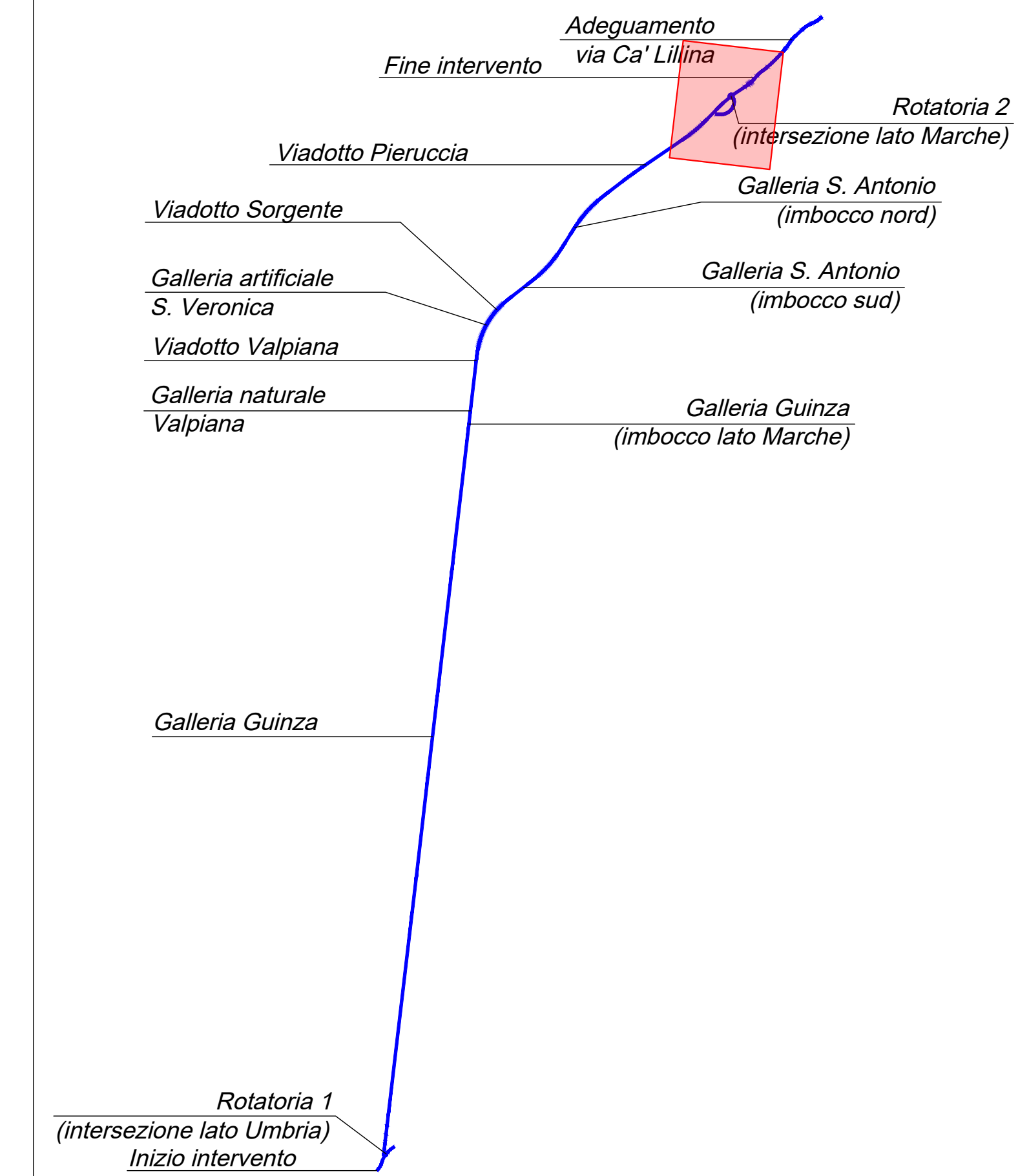
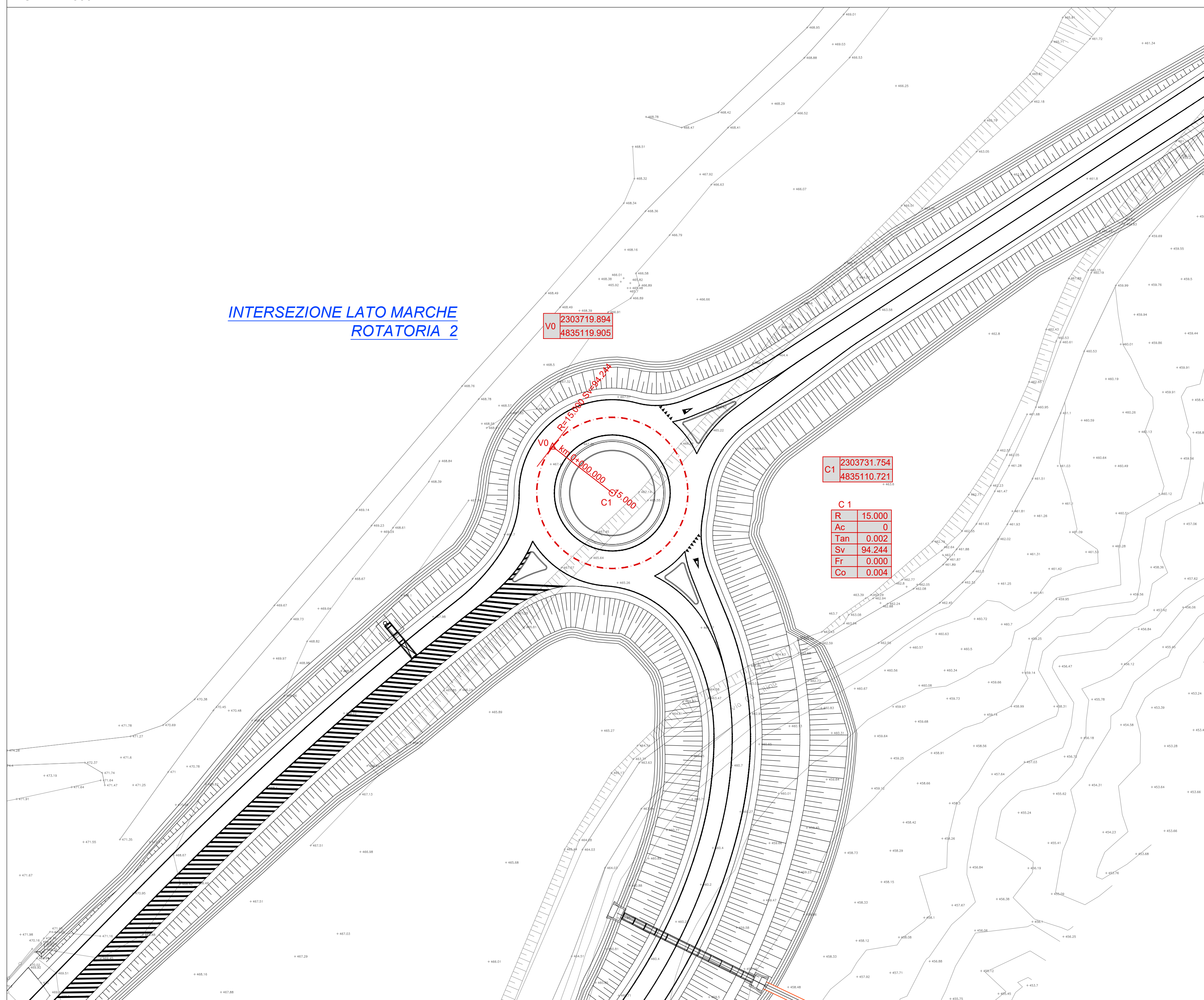
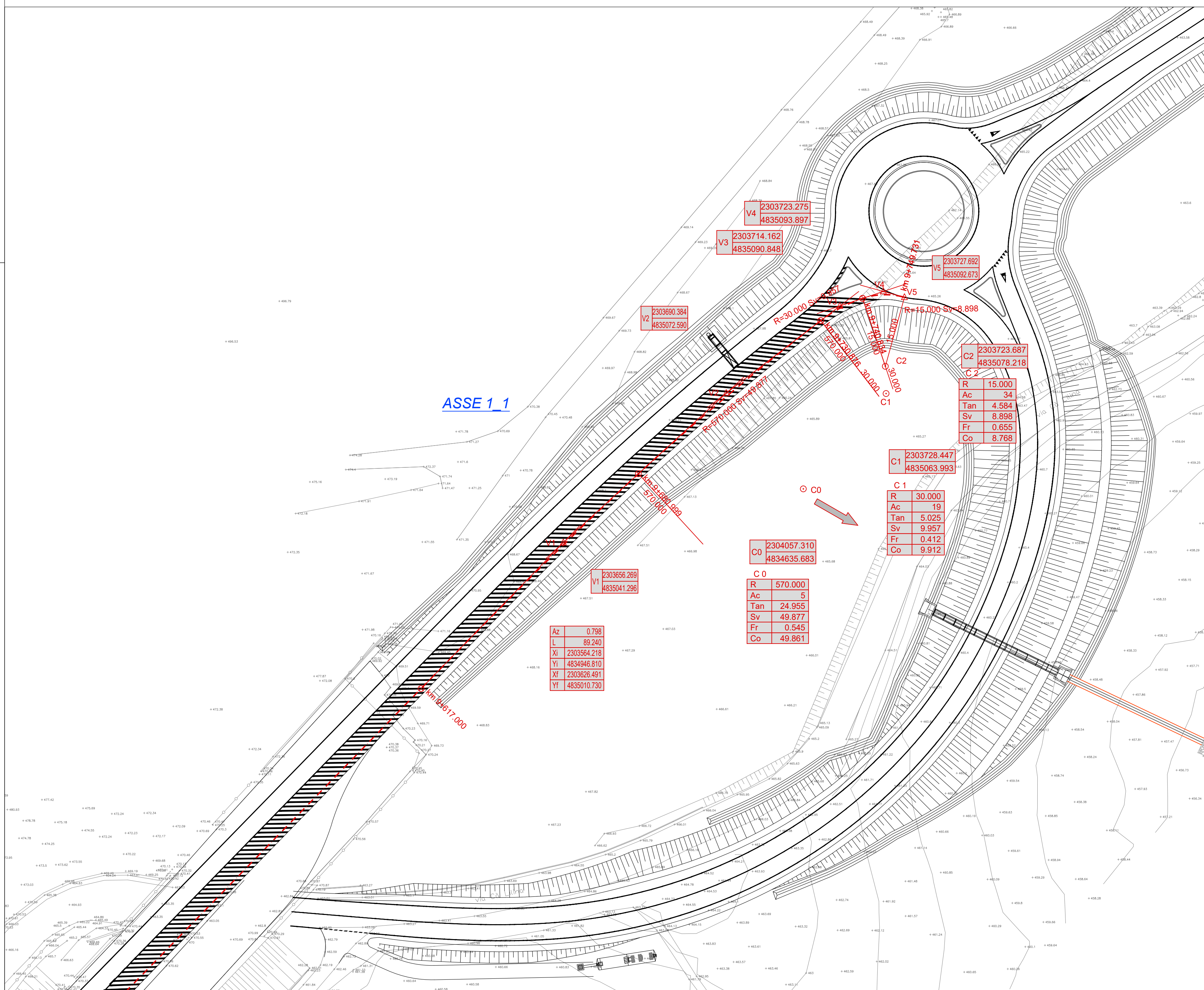


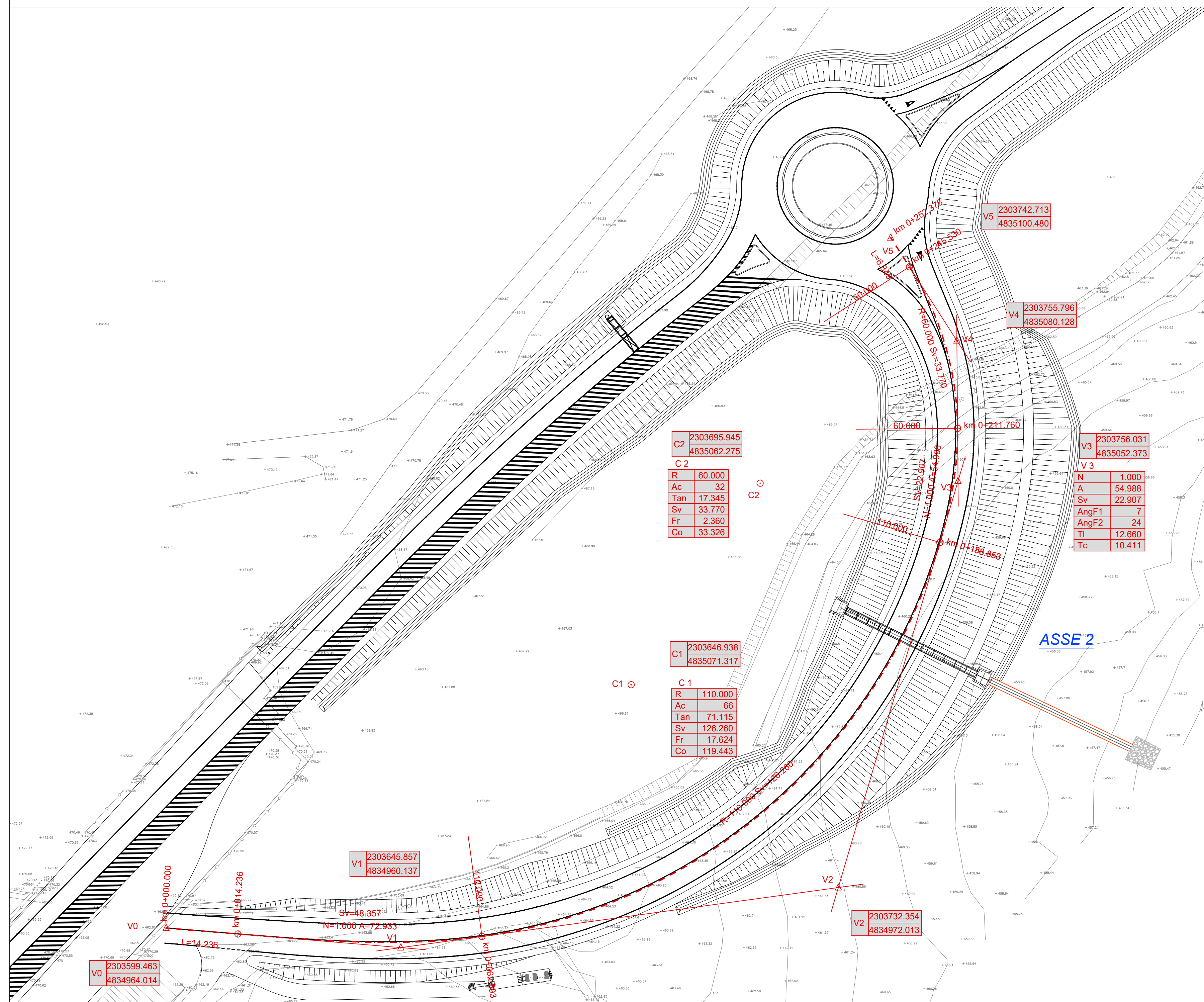
PLANIMETRIA DI TRACCIAMENTO - INTERSEZIONE LATO MARCHE - ROTATORIA 2
SCALA 1: 500



PLANIMETRIA DI TRACCIAMENTO - ASSE 1_1
SCALA 1: 500



PLANIMETRIA DI TRACCIAMENTO - ASSE 2
SCALA 1: 500



Sanas GRUPPO FS ITALIANE Direzione Tecnica

ITINERARIO INTERNAZIONALE E78 S.G.C. GROSSETO – FANO
Tratto Selci Lama (E45) – S. Stefano di Gaiba
Adeguamento a 2 corsie della Galleria della Guinza (lotto 2) e del tratto Guinza – Mercatello Ovest (lotto 3)
1° stralcio

PROGETTO ESECUTIVO cod. AN58

PROGETTAZIONE: MANDATARIA: MANDANTE:
RAZIONAMENTO: **PRO ITER** **STRADA** **sinergo**
TEMPORANEO PROGETTISTI: **PRO ITER** **STRADA** **sinergo**

IL RESPONSABILE DELL'INTEGRAZIONE DELLE PRESTAZIONI SPECIALISTICHE:
Ing. Giuseppe Corbelli - Società Pro Inter Srl
Ordine Ingegneri Provincia di Milano n. 18049

IL PROGETTISTA:
Ing. Alberto Rossi - Società Ene Via Srl
Ordine Ingegneri Provincia di Milano n. 18951

IL GEOLOGO:
Dott. Gian. Massimo Mazzucchetti - Società Pro Inter Srl
Albo Geol. Lombardia n. 4762

IL COORDINATORE PER LA SICUREZZA IN FASE DI PROGETTAZIONE:
Ing. Massimo Marzulli - Società Ene Via Srl
Ordine Ingegneri Provincia di Varese n. 1501

VISTO: IL RESP. DEL PROCEDIMENTO:
Ing. Ing. Vincenzo Galvani

PROTOCOLLO: DATA:

05 - PROGETTO STRADALE
05.03 - COLLEGAMENTI ALLA VIABILITA' ESISTENTE
05.03.02 - INTERSEZIONE LATO MARCHE
Planimetria di tracciamento

| CODICE PROGETTO | FILE | REVISIONE | SCALA |
|-----------------|--------|-----------|-------|
| LO702M | E 2101 | A | 1:500 |

| PROGETTO | UV. PROG. | N. PROG. | CODICE ELAB. | TRACCIAMENTO |
|----------|-----------|----------|--------------|--------------|
| LO702M | E | 2101 | T001SV02 | TRA/P1/01 |

| REV. | DESCRIZIONE | DATA | REDAITTO | VERIFICATO | APPROVATO |
|------|-------------|---------------|----------|------------|-----------|
| A | EMISIONE | FEBBRAIO 2023 | PROGROD | VISCHINI | FINALI |