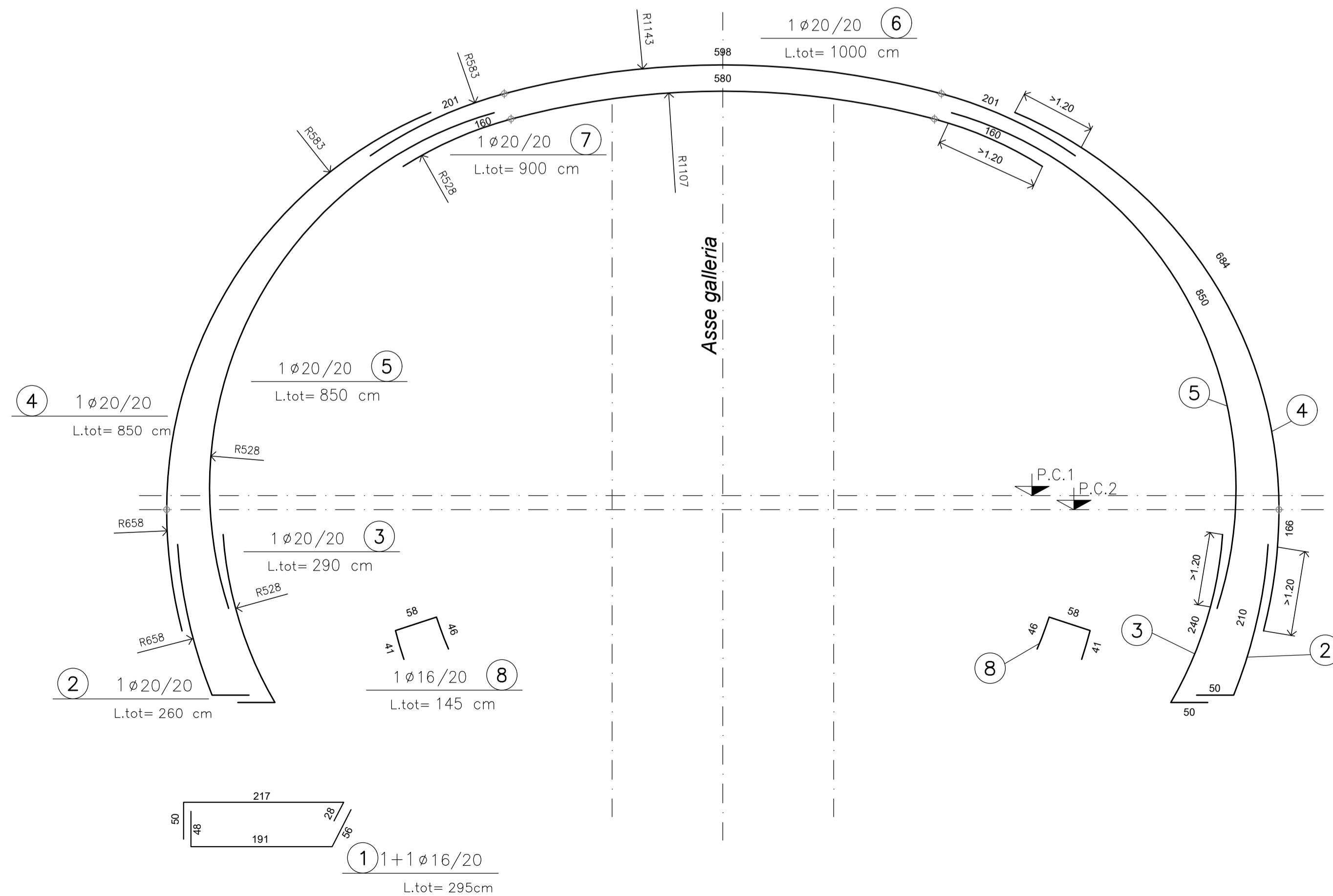
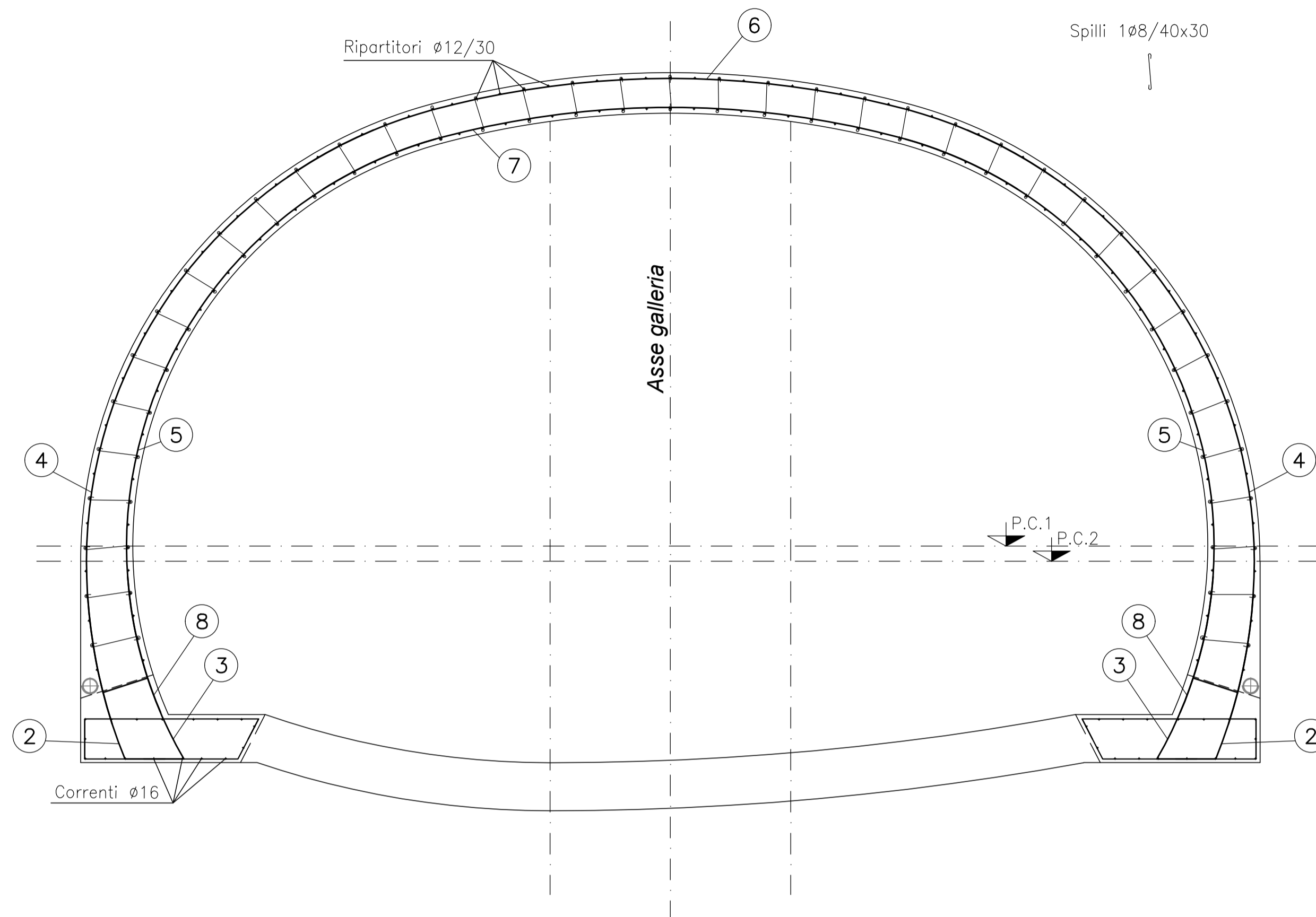


INTERVENTO TIPO A
ARMATURA

SCALA 1:50

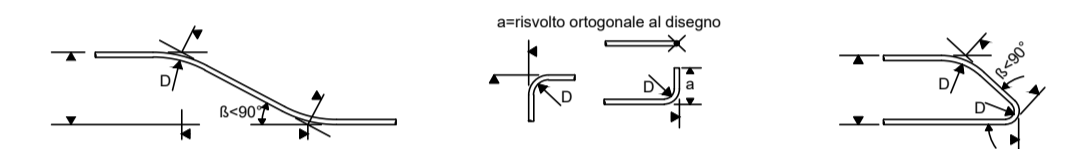


NOTE:

- Per i materiali si veda l'elaborato T00GN00STDC01A.

LEGENDE/LEGENDA

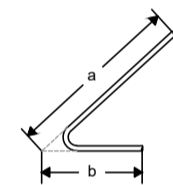
- P.C. = Piano dei Centri
- Q.P. = Quota Progetto
- P.S. = Piano Scavo



Diametro minimo del mandrino per piegature, uncini, cappi, se non diversamente indicato:
 - D = 4Ø per Ø ≤ 16
 - D = 7Ø per Ø > 16

CONVENZIONI QUOTATURE

- I raggi di quotatura si riferiscono all'asse dei ferri.
- Le quotature dei ferri (staffe e spilli) si riferiscono all'estradosso.



Direzione Tecnica

ITINERARIO INTERNAZIONALE E78 S.G.C. GROSSETO – FANO
 Tratto Selci Lama (E45) – S. Stefano di Gaifa
 Adeguamento a 2 corsie della Galleria della Guinza (lotto 2)
 e del tratto Guinza – Mercatello Ovest (lotto 3)
 1° stralcio

PROGETTO ESECUTIVO

cod. AN58

PROGETTAZIONE:
 RAGGRUPPAMENTO
 TEMPORANEO PROGETTISTI

MANDATARIA: MANDANTI:



IL RESPONSABILE DELL'INTEGRAZIONE DELLE PRESTAZIONI
 SPECIALISTICHE:
 Ing. Riccardo Formichi – Società Pro Iter Srl
 Ordine Ingegneri Provincia di Milano n. 18045

OPERE D'ARTE MAGGIORI:
 Ing. Enrico Maria Pizzarotti – Società Pro Iter Srl
 Ordine Ingegneri Provincia di Milano n. A29470

IL GEOLOGO:
 Dott. Geol. Massimo Mezzanatica – Società Pro Iter Srl
 Albo Geol. Lombardia n. A762



IL COORDINATORE PER LA SICUREZZA IN FASE DI PROGETTAZIONE:
 Ing. Massimo Mangini – Società Enre.Vi.A. Srl
 Ordine Ingegneri Provincia di Varese n. 1502

VISTO: IL RESP. DEL PROCEDIMENTO:
 Dott. Ing. Vincenzo Colone

PROTOCOLLO: DATA:

Enrico Maria Pizzarotti

06 - OPERE D'ARTE MAGGIORI IN SOTTERRANEO
 06.01 - GN.01 - GALLERIA GUINZA - GALLERIA NATURALE

Piazzole di sosta - Intervento tipo A - Armatura

CODICE PROGETTO		NOME FILE		REVISIONE	SCALA
PROGETTO	LIV. PROG. N. PROG.	T00GN01OSTAR03A.pdf		A	1:50
L0702M	E 2101	CODICE ELAB. T00GN01OSTAR03			
D					
C					
B					
A	EMISSIONE	FEBBRAIO 2023	CASSANEGO	MOJA	PIZZAROTTI
REV.	DESCRIZIONE	DATA	REDATTO	VERIFICATO	APPROVATO