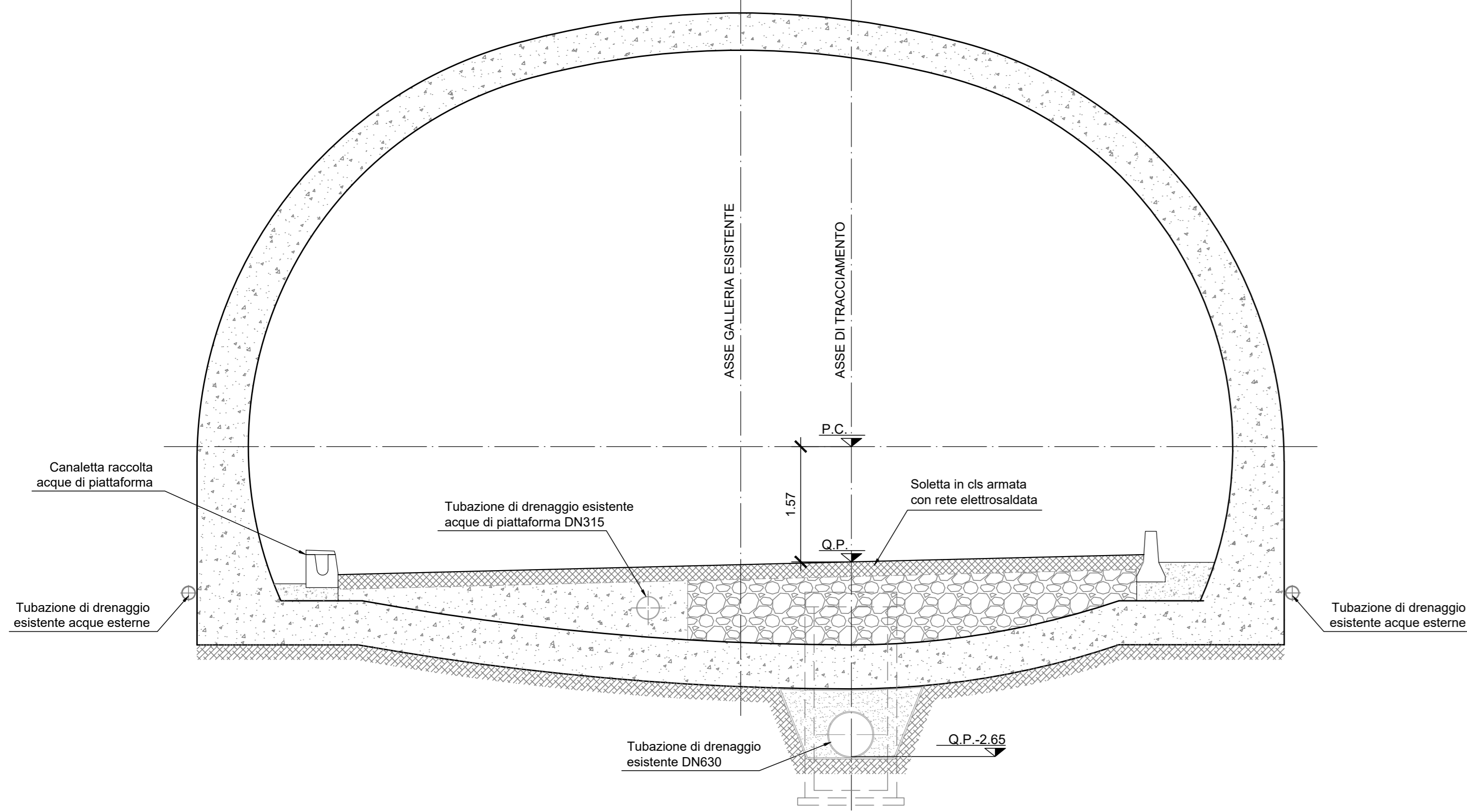
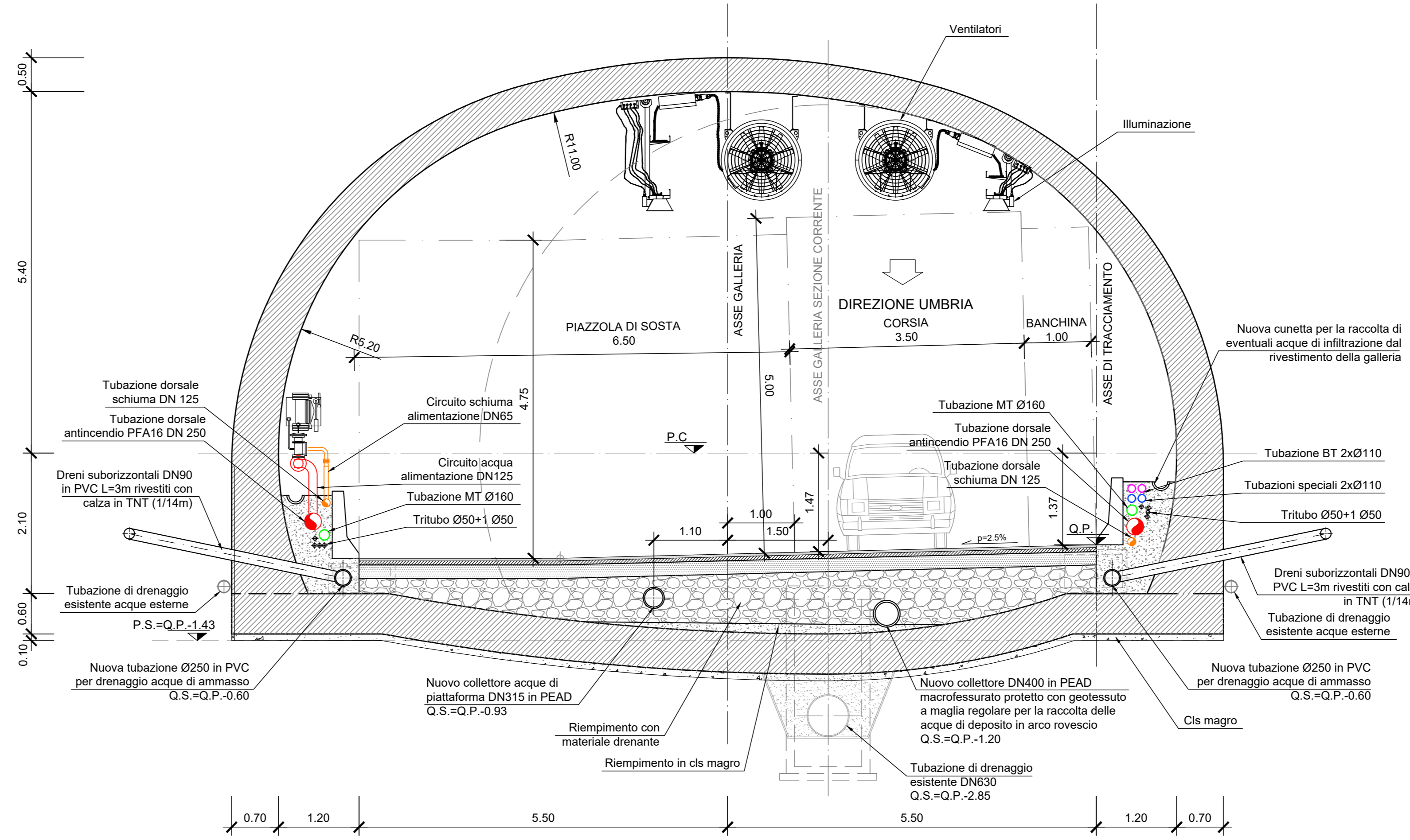


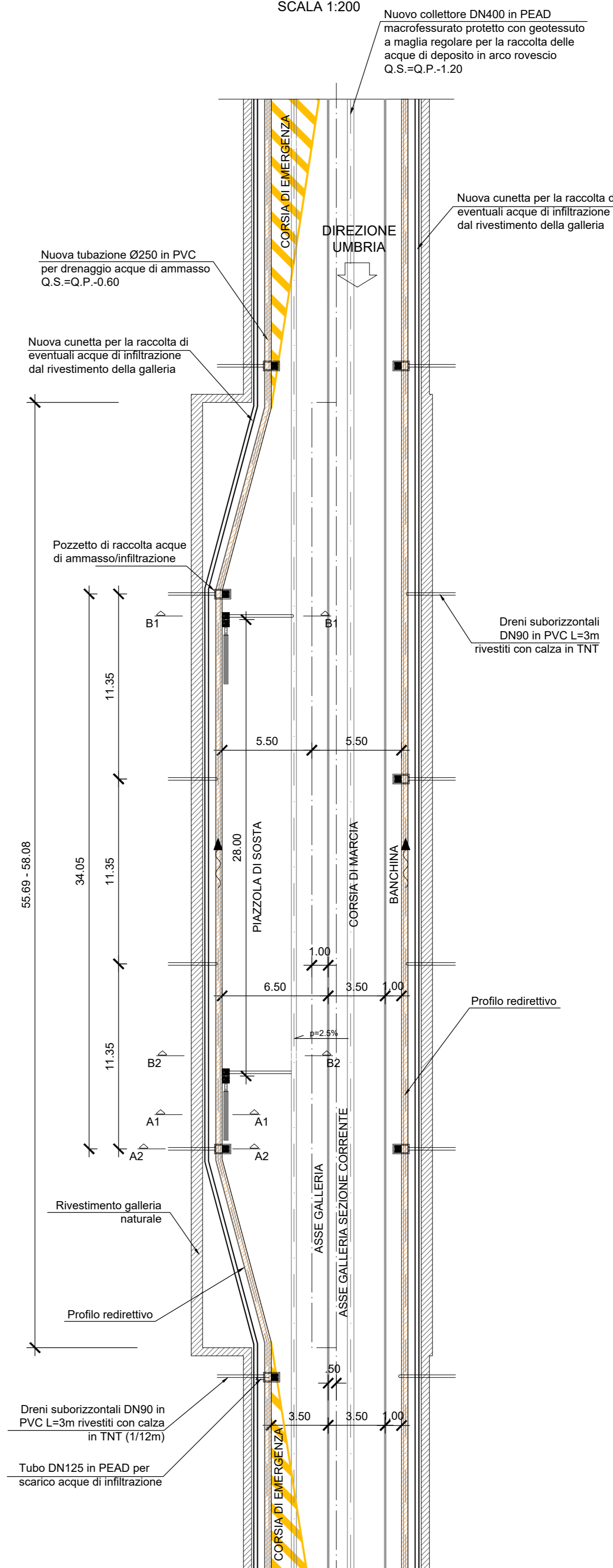
PIAZZOLA DI SOSTA  
(STATO DI FATTO)  
SCALA 1:50



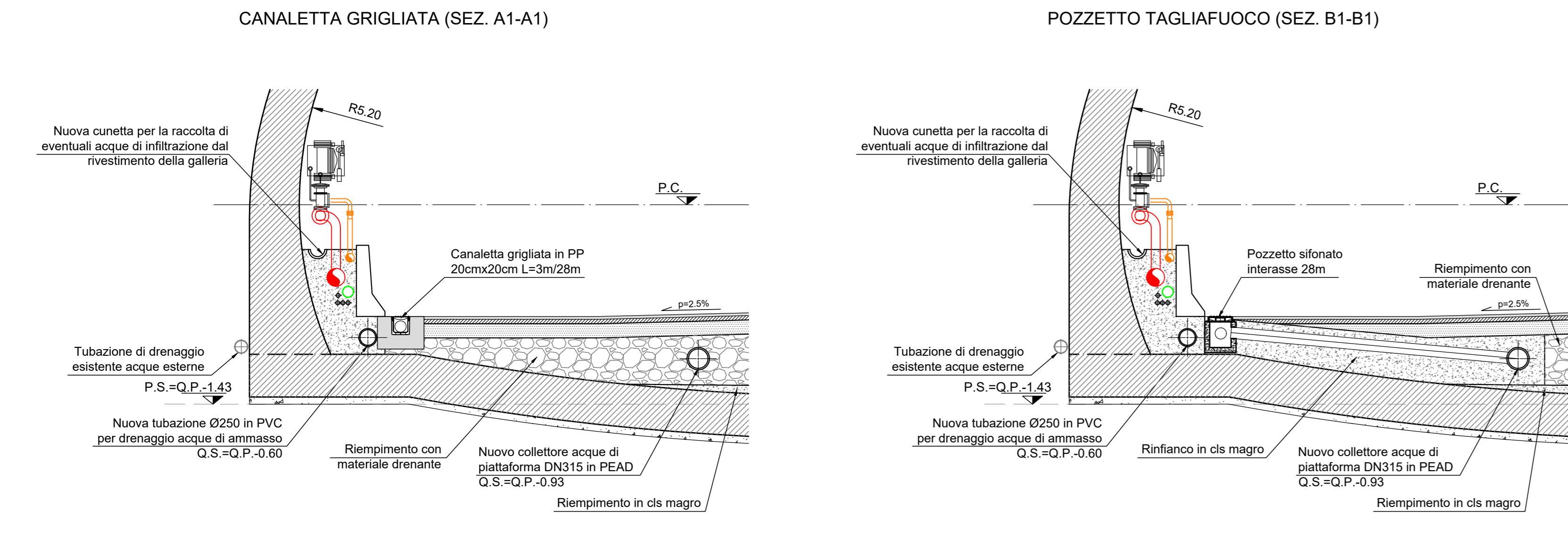
PIAZZOLA DI SOSTA  
(STATO DI PROGETTO)  
SCALA 1:50



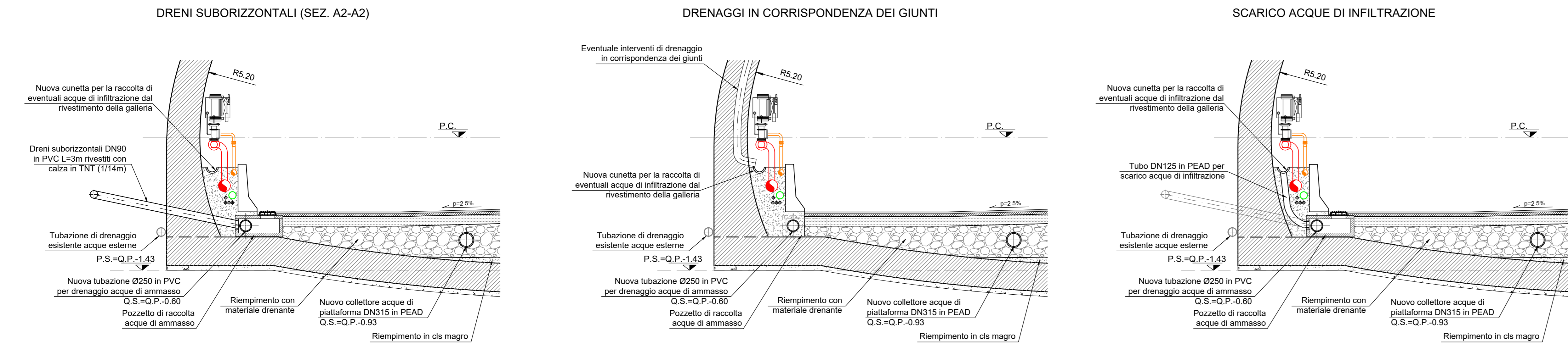
PIANTA  
SCALA 1:200



PARTICOLARE IN CORRISPONDENZA DEI POZZETTI  
PER LO SMALTIMENTO DELLE ACQUE DI PIATTAFORMA  
SCALA 1:50



PARTICOLARE IN CORRISPONDENZA DEI POZZETTI  
PER LO SMALTIMENTO DELLE ACQUE DI AMMASSO/INFILTRAZIONE  
SCALA 1:50



NOTE	
Il passo dei pozzetti per la raccolta delle acque di ammasso/infiltrazione e delle acque di piattaforma è indicativo. Per la scansione esatta dei pozzetti si rimanda agli elaborati idraulici.	
LEGENDA	
P.C.	= Piano dei Centri
Q.P.	= Quota Progetto
P.S.	= Piano Scavo
Q.S.	= Quota scorcio tutti

**sanas**  
GRUPPO FS ITALIANE  
Direzione Tecnica

ITINERARIO INTERNAZIONALE E78 S.G.C. GROSSETO – FANO  
Tratto Selci Lama (E45) – S. Stefano di Gaio  
Adeguamento a 2 corsie della Galleria della Guinza (lotto 2) e del tratto Guinza – Mercatello Ovest (lotto 3) 1° stralcio

PROGETTO ESECUTIVO cod. AN58

PROGETTAZIONE: **PRO ITER**  
RACCOMANDATO: **sinergo**

IL RESPONSABILE DELL'INTEGRAZIONE DELLE PRESTAZIONI  
SPECIALISTICHE:  
Ing. Riccardo Formisani - Società Pro Ter Srl  
Milano (Lombardia) n. 4762

OPERE D'ARTE MAGGIORI:  
DOTT. ING. **ENRICO BRUNA**  
**PIZZAROTTI**  
S.p.A. - Settore  
di Infrastrutture e  
di Impianti  
n° A 18845  
MILANO

IL COORDINATORE PER LA SICUREZZA IN FASE DI PROGETTAZIONE:  
Ing. Massimo Mengoli - Società Pro Ter Srl  
Ordine Ingegneri Provincia di Varese n. 1507

VISTO: IL RESP. DEL PROCEDIMENTO:  
Arch. Ing. Vincenzo Calvini

PROTOCOLLO: DATA:

**06 - OPERE D'ARTE MAGGIORI IN SOTTERRANEO**  
**06.01 - GN.01 - GALLERIA GUINZA - GALLERIA NATURALE**

Architettonico piazzola di sosta in destra

CODICE PROGETTO	NOME FILE	REVISIONE	SCALA
PROGETTO	LIV. PROJ. N. PROJ.		
L0702M	E 2101	A	1:50
D			
C			
B			
A	EMISSIONE	FEBBRAIO 2023	ALESSIO MOJA PIZZAROTTI
REV.	DESCRIZIONE	DATA	REDAITTO VERIFICATO APPROVATO