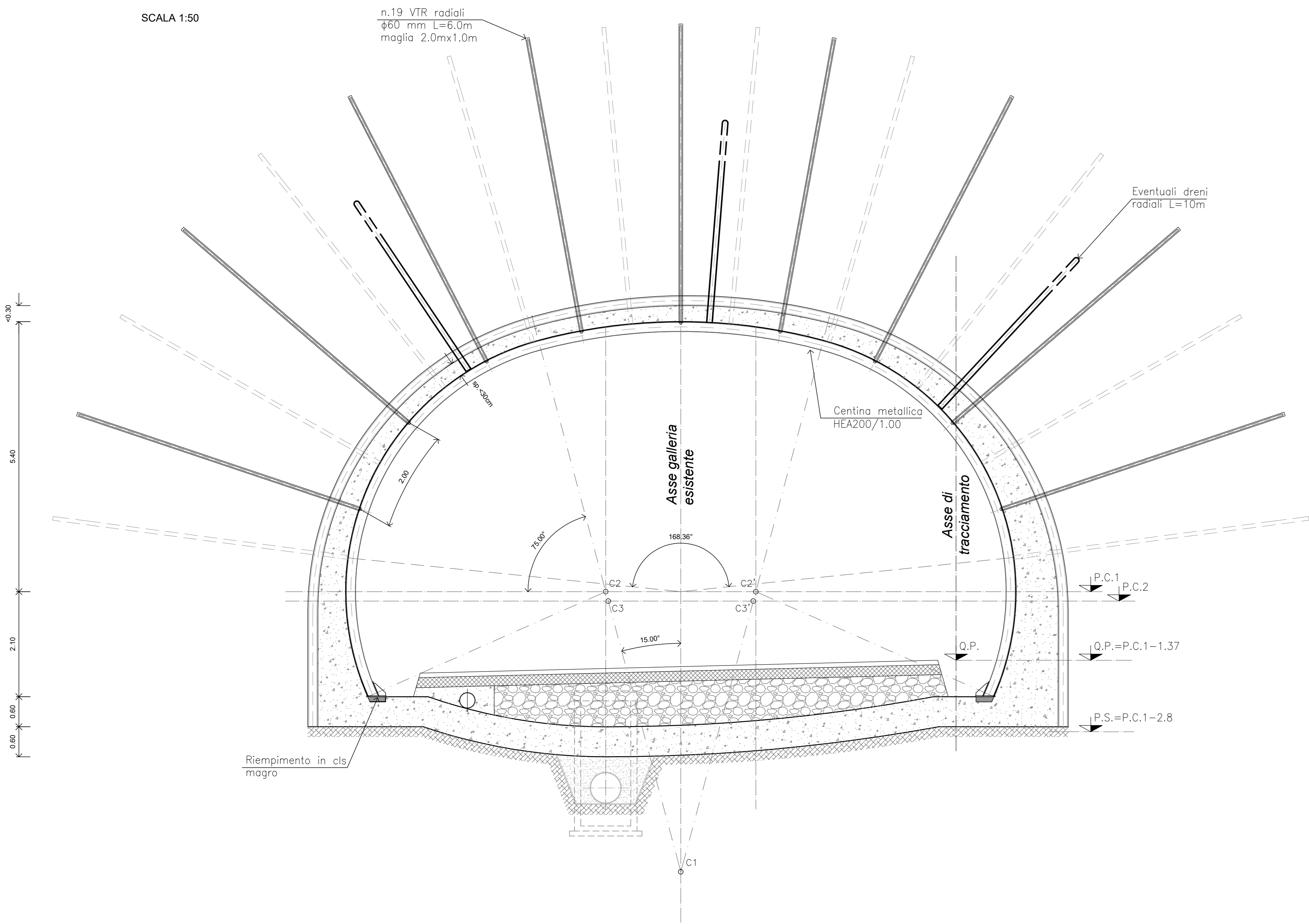


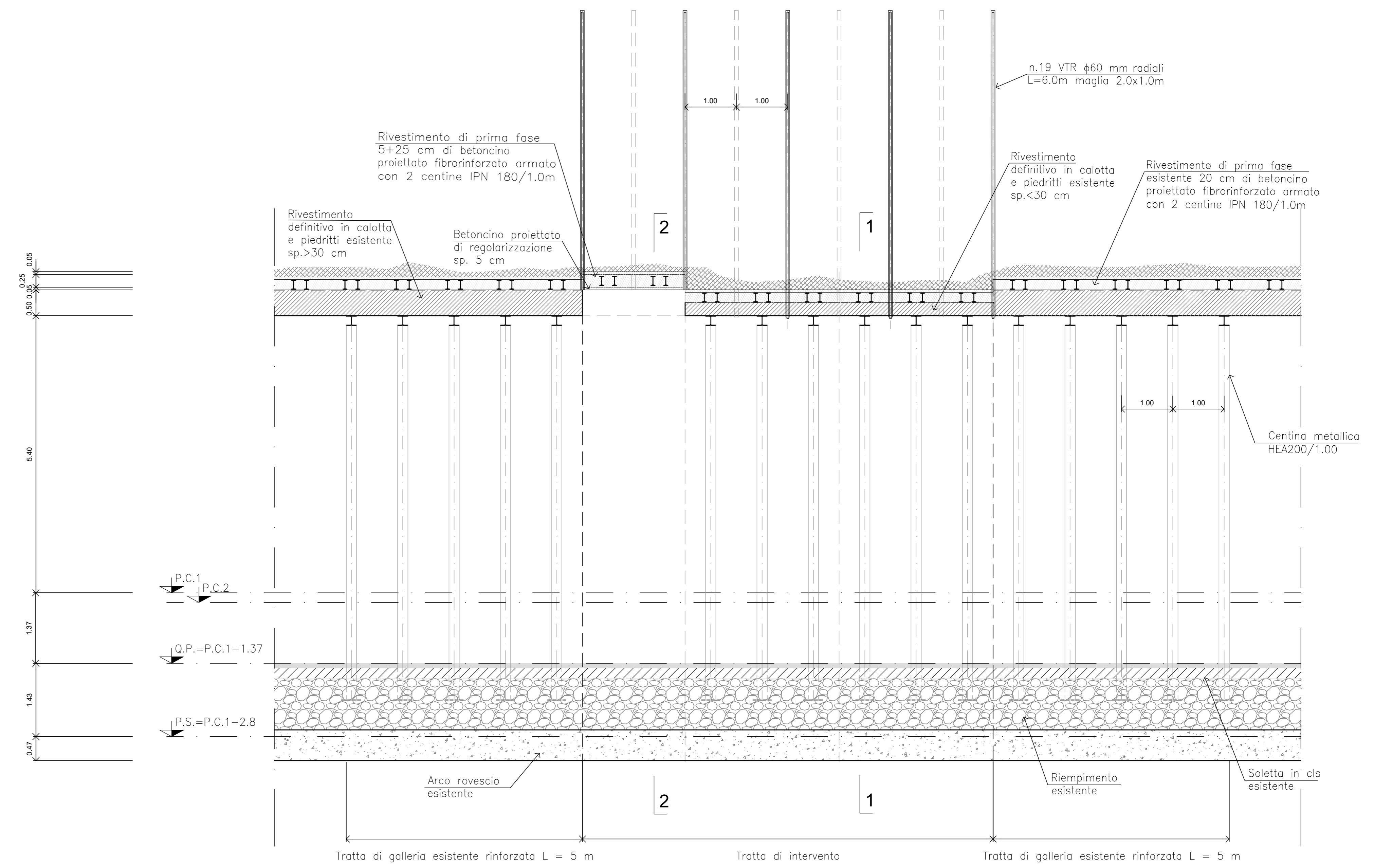
INTERVENTO TIPO A
SEZIONE 1-1

SCALA 1:50



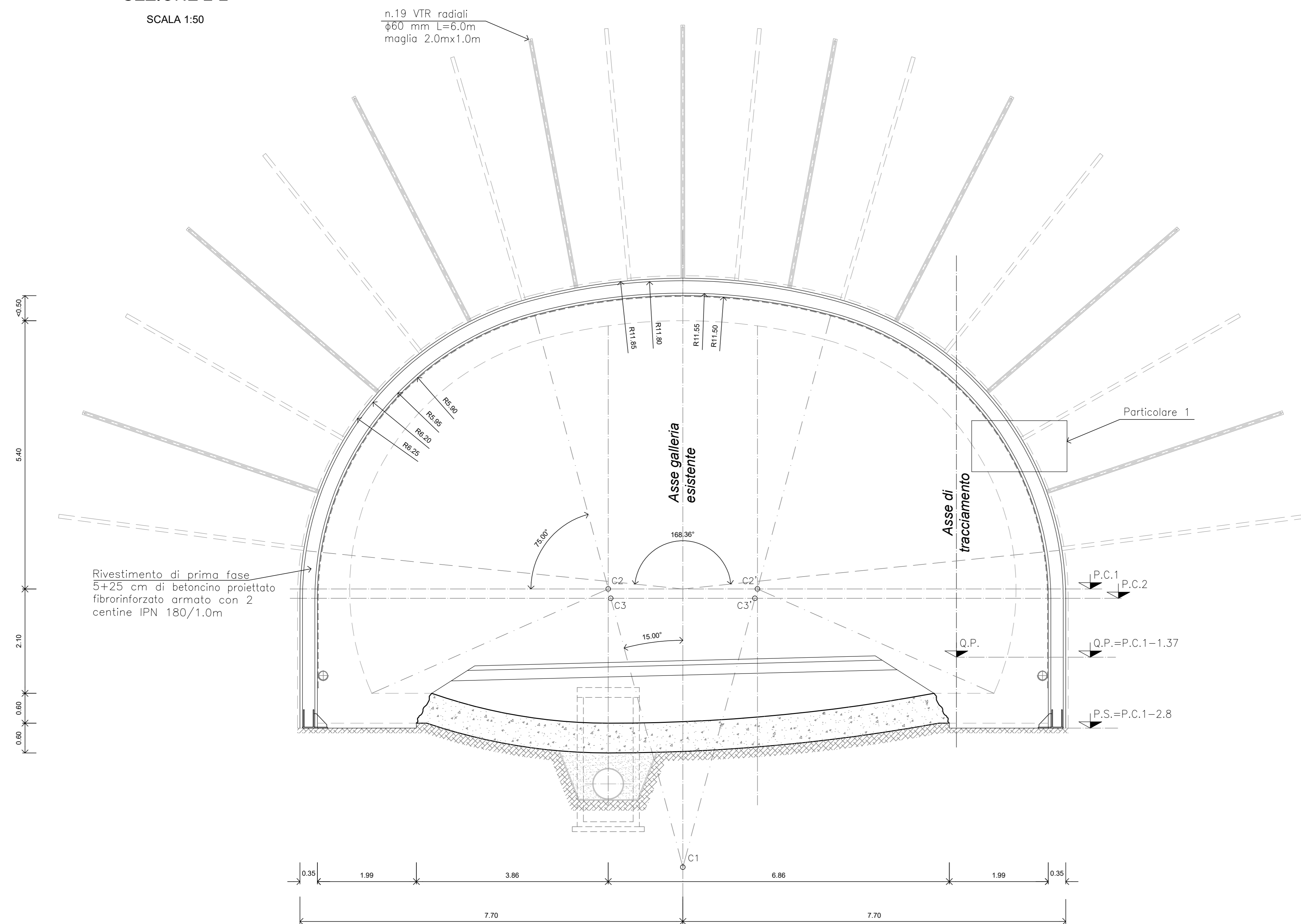
FASI INTERVENTO TIPO A
PROFILO

SCALA 1:50

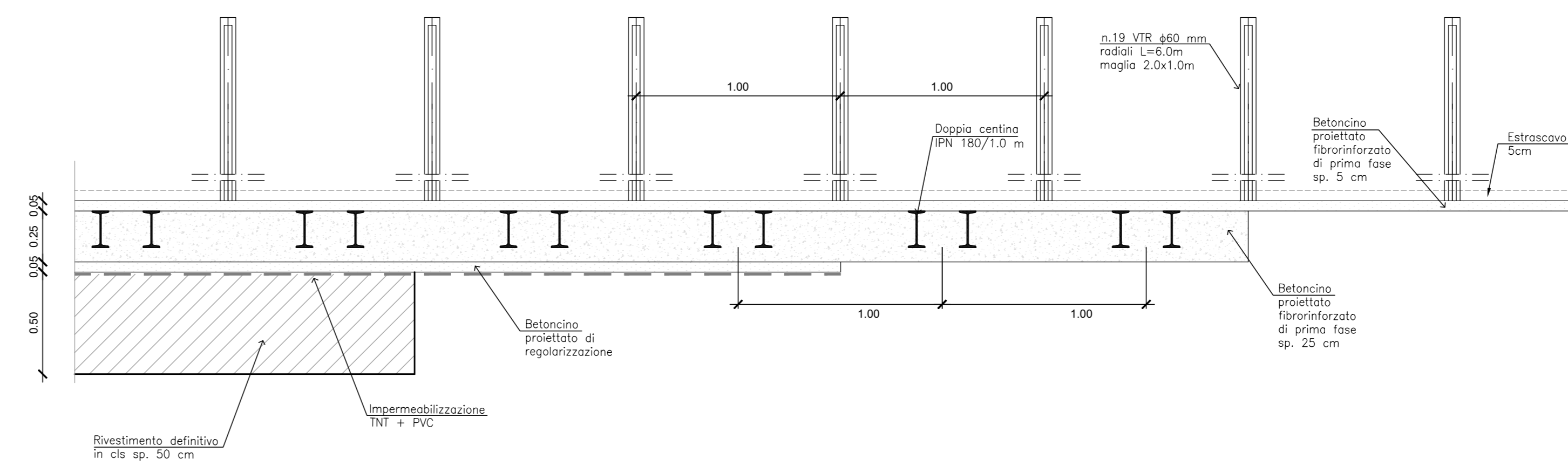


INTERVENTO TIPO A
SEZIONE 2-2

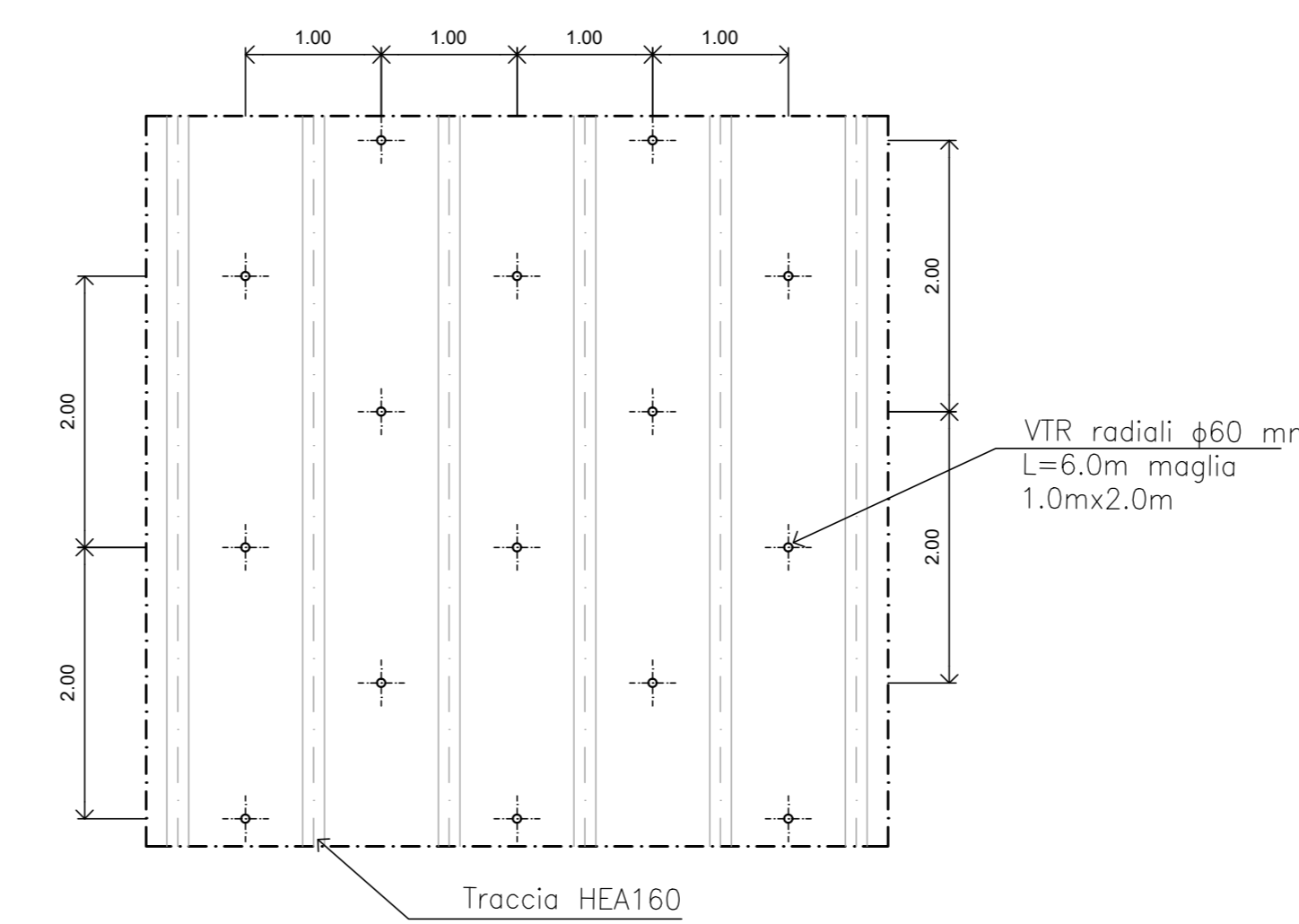
SCALA 1:50



PARTICOLARE 1
(SCALA 1:20)



Stralcio prospettico consolidamento radiale



Guinza			
Intervento	p.k. relativa inizio intervento	p.k. relativa fine intervento	L' [m]
TIPO A_PL	446.0	456.0	10.0
TIPO A_PL	902.0	946.0	44.0
TIPO A_PL	1497.0	1503.0	6.0
TIPO A_PL	2390.0	2396.0	6.0
TIPO A_PL	3286.5	3276.5	10.0

NOTE

- Per le fasi esecutive si veda elaborato TO0GN01OSTSE01.
- Per i materiali si veda elaborato TO0GN000STDC01A.

LEGENDA

P.C. = Piano dei Centri
Q.P. = Quota Progetto
P.S. = Piano Scavo



Direzione Tecnica

ITINERARIO INTERNAZIONALE E78 S.G.C. GROSSETO - FANO
Tratto Selci Lama (E45) - S. Stefano di Gaiba
Adeguamento a 2 corsie della Galleria della Guinza (lotto 2)
e del tratto Guinza - Mercatello Ovest (lotto 3)
1° stralcio

PROGETTO ESECUTIVO

cod. AN58

PROGETTAZIONE: MANDATARIA: MANDANTI:

IL RESPONSABILE DELL'INTEGRAZIONE DELLE PRESTAZIONI
 SPECIALISTICHE:
 Ing. Riccardo Formisani - Società Per Strade e Infrastrutture
 Ordine Ingegneri Provincia di Milano n. 18045

IL GEOLOGO:
 Dott. Gian. Massimo Mazzucchetti - Società Per Strade e Infrastrutture
 Albo Geol. Lombardia n. 2762

IL COORDINATORE PER LA SICUREZZA IN FASE DI PROGETTAZIONE:
 Ing. Massimo Mengoli - Società Per Strade e Infrastrutture
 Ordine Ingegneri Provincia di Varese n. 1567

VISTO: IL RESP. DEL PROCEDIMENTO:
 Dott. Ing. Vincenzo Colonna

PROTOCOLLO: DATA:
06 - OPERE D'ARTE MAGGIORI IN SOTTERRANEO
06.01 - GN.01 - GALLERIA GUINZA - GALLERIA NATURALE
 Piazzole di sosta - Intervento tipo A - Scavo

CODICE PROGETTO	NOME FILE	REVISIONE	SCALA
PROGETTO	TO0GN01OSTS06A.pdf		
L0702M E 2101		A	1/50
D			
C			
B			
A	EMMISSIONE	FEBBRAIO 2023	CASARENO MOJA PIZAROTTI
REV.	DESCRIZIONE	DATA	REDAITTO VERIFICATO APPROVATO