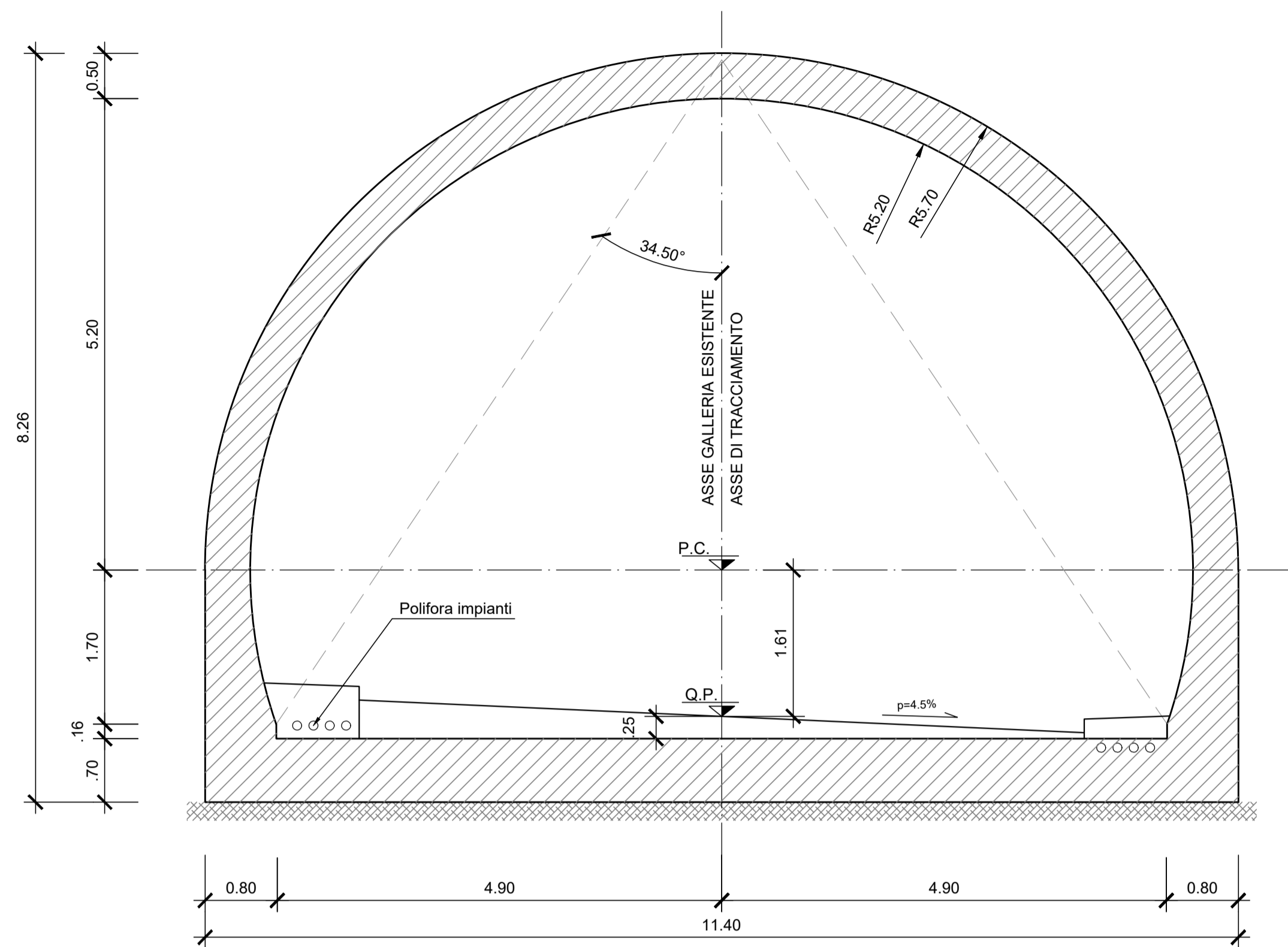


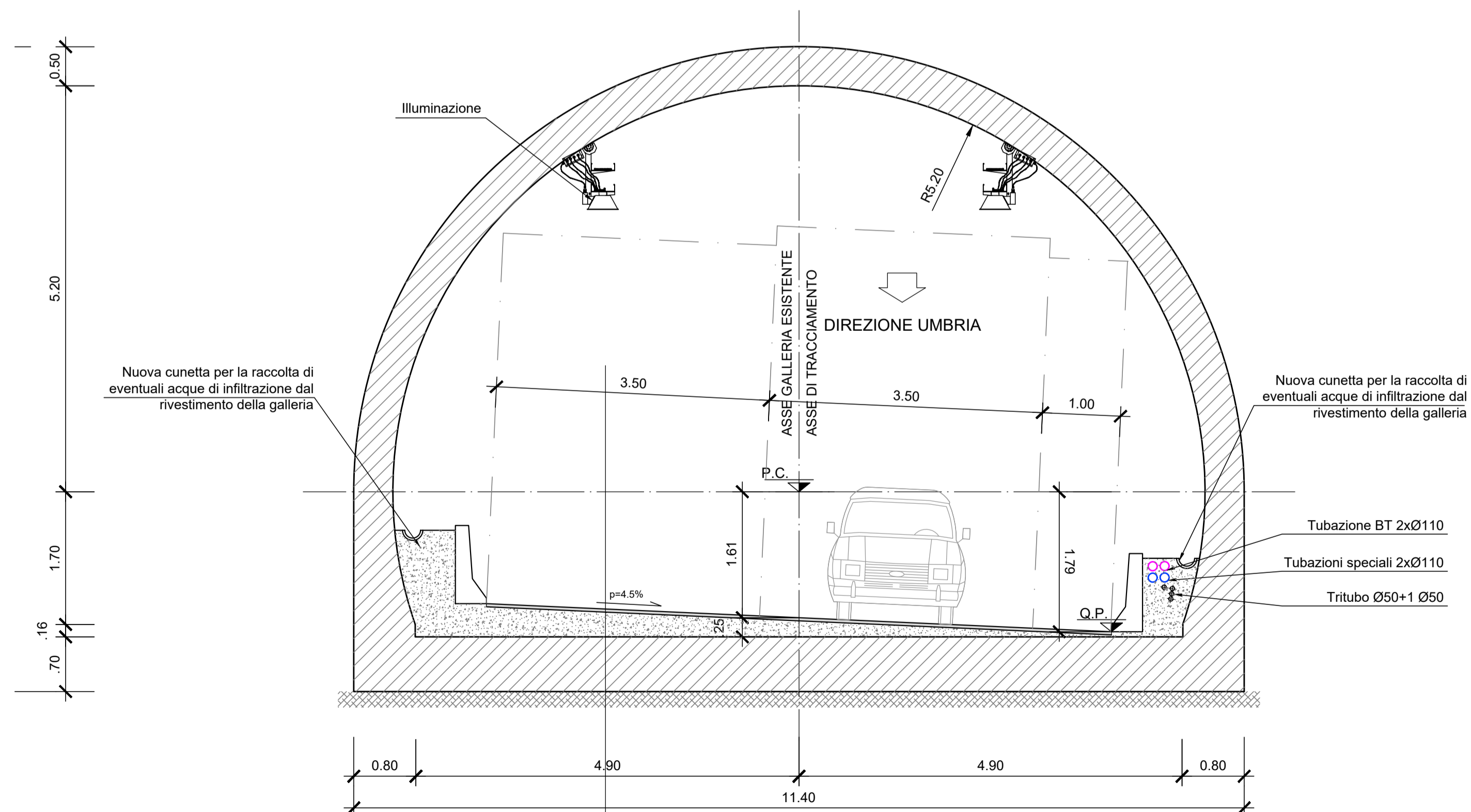
SEZIONE CORRENTE
(STATO DI FATTO)

SCALA 1:50



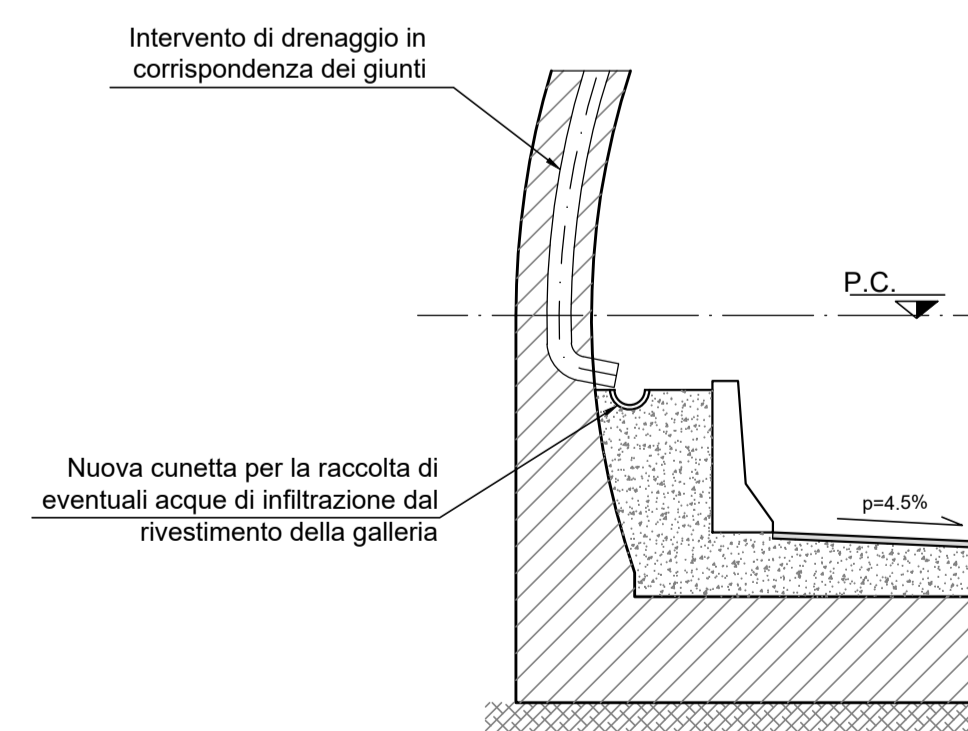
SEZIONE CORRENTE
(STATO DI PROGETTO)

SCALA 1:50



PARTICOLARE IN CORRISPONDENZA
DEGLI INTERVENTI LUNGO I GIUNTI

SCALA 1:50



LEGENDA

P.C. = Piano dei Centri
Q.P. = Quota Progetto
P.S. = Piano Scavo
Q.S. = Quota scorrimento tubi



Direzione Tecnica

ITINERARIO INTERNAZIONALE E78 S.G.C. GROSSETO – FANO
Tratto Selci Lama (E45) – S. Stefano di Gaifa
Adeguamento a 2 corsie della Galleria della Guinza (lotto 2)
e del tratto Guinza – Mercatello Ovest (lotto 3)
1° stralcio

PROGETTO ESECUTIVO

cod. AN58

PROGETTAZIONE:
RAGGRUPPAMENTO
TEMPORANEO PROGETTISTI

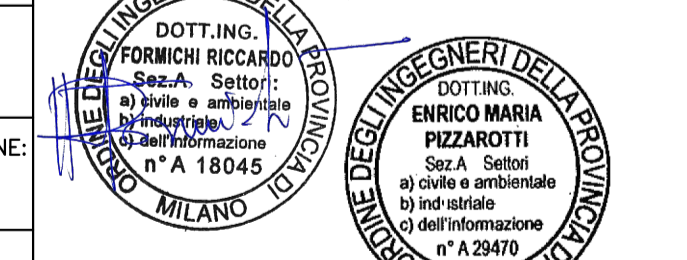
MANDATARIA: MANDANTI:



IL RESPONSABILE DELL'INTEGRAZIONE DELLE PRESTAZIONI
SPECIALISTICHE:
Dott. Geol. Massimo Mezzanatica - Società Pro Iter Srl
Ordine Ingegneri Provincia di Milano n. 18045

OPERE D'ARTE MAGGIORI:
DOTT. ING. ENRICO MARIA RIZZAROTTI
Soc. Seta - Settore:
a) civile e ambientale
b) dell'informazione
n° A 29470
MILANO

IL GEOLOGO:
Dott. Geol. Massimo Mezzanatica - Società Pro Iter Srl
Albo Geol. Lombardia n. A762



IL COORDINATORE PER LA SICUREZZA IN FASE DI PROGETTAZIONE:
Ing. Massimo Mangini - Società Enrica Srl
Ordine Ingegneri Provincia di Varese n. 1502

VISTO: IL RESP. DEL PROCEDIMENTO:
Dott. Ing. Vincenzo Colone

PROTOCOLLO: DATA:

06 - OPERE D'ARTE MAGGIORI IN SOTTERRANEO
06.05 - GN.03 - GALLERIA S. VERONICA

Architettonico

CODICE PROGETTO		NOME FILE		REVISIONE	SCALA
PROGETTO	LV. PROC. N. PROC.	T00GN03OSTST01A.pdf			
L0702M	E 2101	CODICE ELAB. T00GN03OSTST01		A	1:50
D					
C					
B					
A	EMISSIONE	FEBBRAIO 2023	ALESSIO	MOJA	PIZZAROTTI
REV.	DESCRIZIONE	DATA	REDATTO	VERIFICATO	APPROVATO