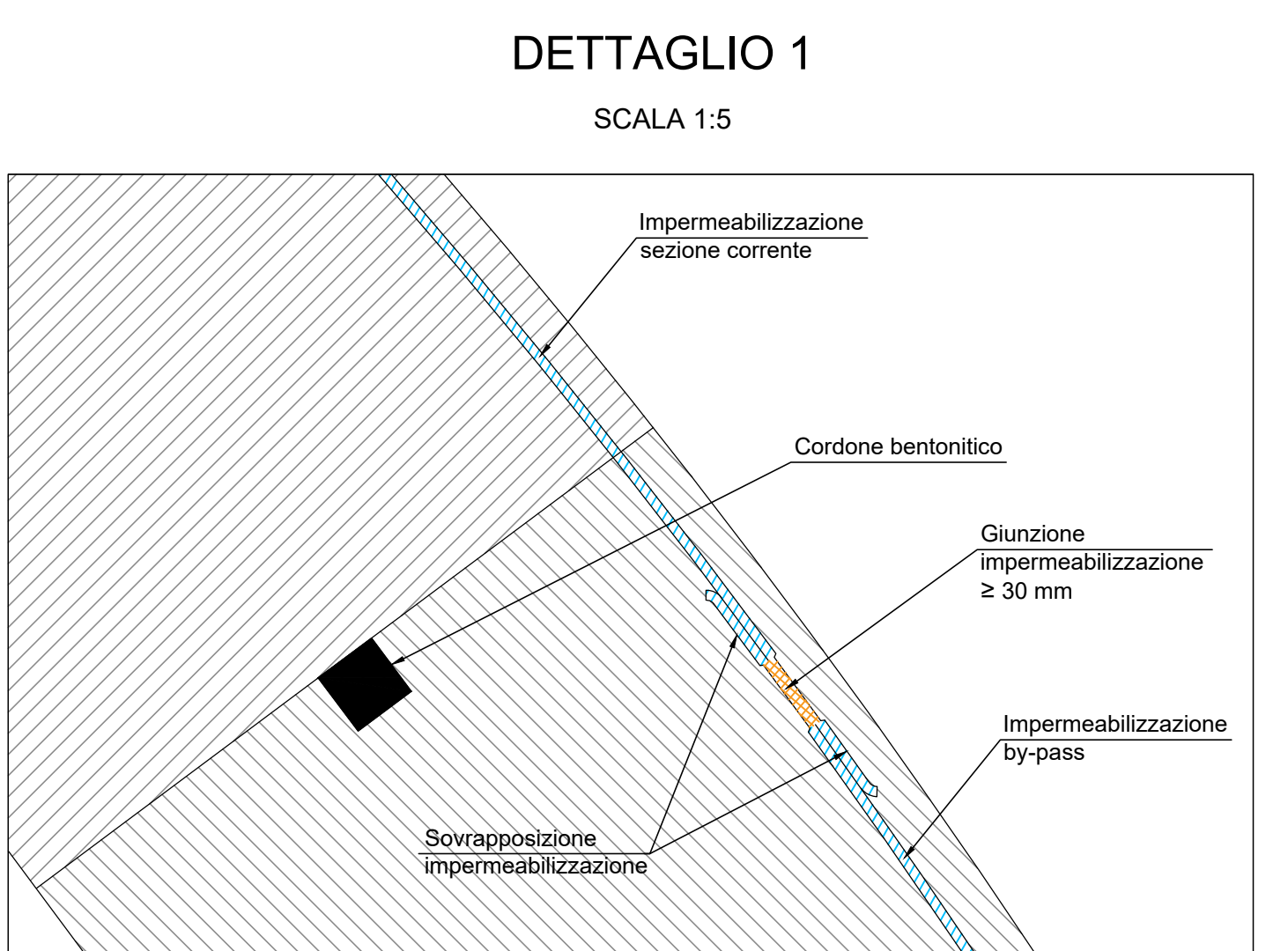
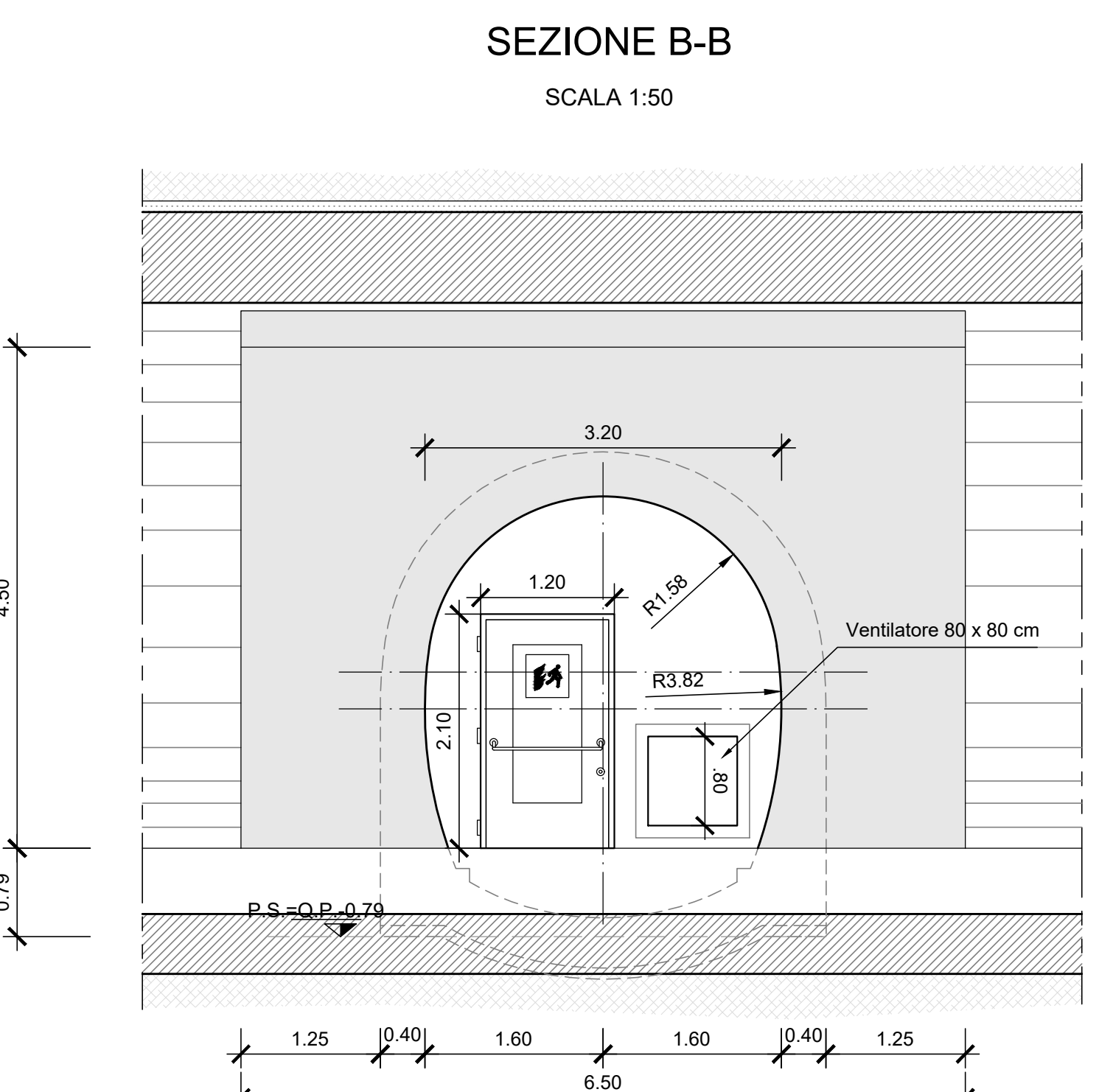
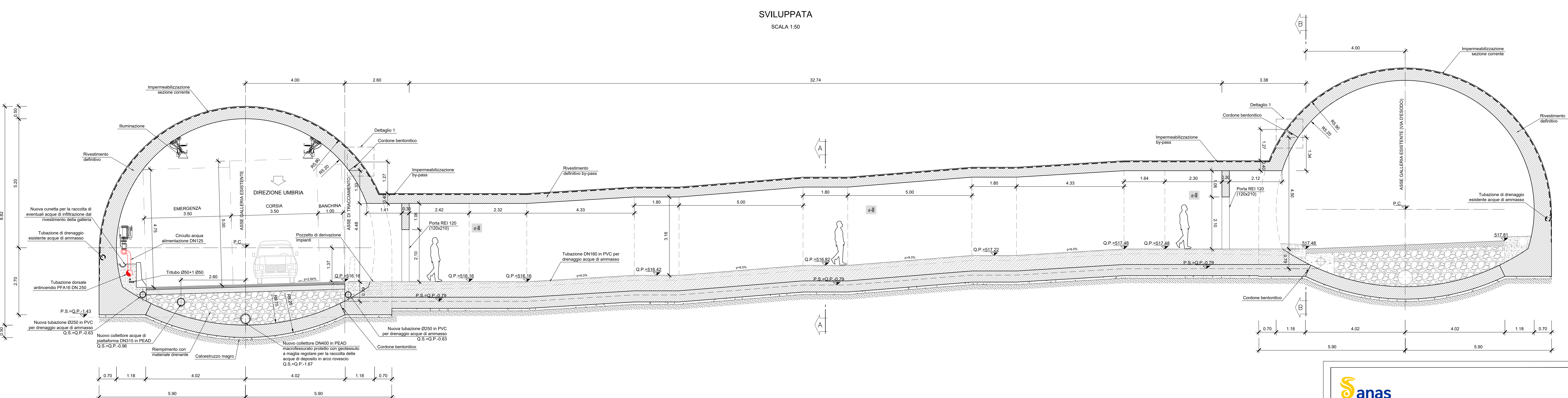


SVILUPPATA
SCALA 1:50



LEGENDA

P.C. = Piano dei Centri
Q.P. = Quota Progetto
P.S. = Piano Scavo

Sanas
GRUPPO FS ITALIANE

Direzione Tecnica

ITINERARIO INTERNAZIONALE E78 S.G.C. GROSSETO - FANO
Tratto Selci Lama (E45) - S. Stefano di Gaifa
Adeguamento a 2 corsie della Galleria della Guinza (lotto 2) e del tratto Guinza - Mercatello Ovest (lotto 3) 1° stralcio

PROGETTO ESECUTIVO cod. AN58

PROGETTAZIONE: MANDATARIA: MANDANTI:
TEMPORANEO PROGETTISTI: **PRO ITER** **sinergo**

IL RESPONSABILE DELL'INTEGRAZIONE DELLE PRESTAZIONI SPECIALISTICHE:
Ing. Riccardo Formisani - Società Pro Iter Srl
Ordine Ingegneri Provincia di Milano n. 18045

IL GEOLOGO:
Dott. Geol. Massimo Mazzarano - Società Pro Iter Srl
Albo Geol. Lombardia n. A762

IL COORDINATORE PER LA SICUREZZA IN FASE DI PROGETTAZIONE:
Ing. Massimo Mangini - Società Eneka Srl
Ordine Ingegneri Provincia di Varese n. 1202

VISTO: IL RESP. DEL PROCEDIMENTO:
Dott. Ing. Vincenzo Calone

PROTOCOLLO: DATA:

OPERE D'ARTE MAGGIORI IN SOTTERRANEO
06.06 - GN.04 - GALLERIA S. ANTONIO
06.06.01 - BY-PASS PEDONALE ALLA PROGR. 7+775
Architettonico
Tav. 2 di 2

CODICE PROGETTO	NOME FILE	REVISIONE	SCALA
PROGETTO	LV. PROJ. N. PROJ.		
L0702M E 2101	CODICE ELAB. T00GN05OSTST02	A	1:50
D			
C			
B			
A	EMISSIONE	FEBBRAIO 2023	ALESSIO MOIA PEZZAROTTI
REV.	DESCRIZIONE	DATA	REDATTO VERIFICATO APPROVATO