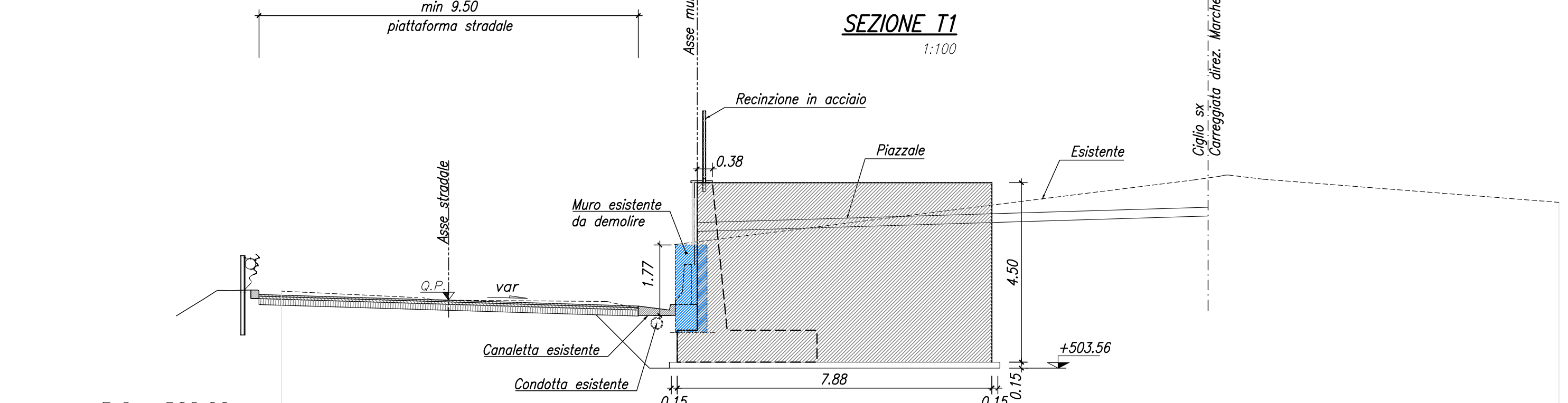

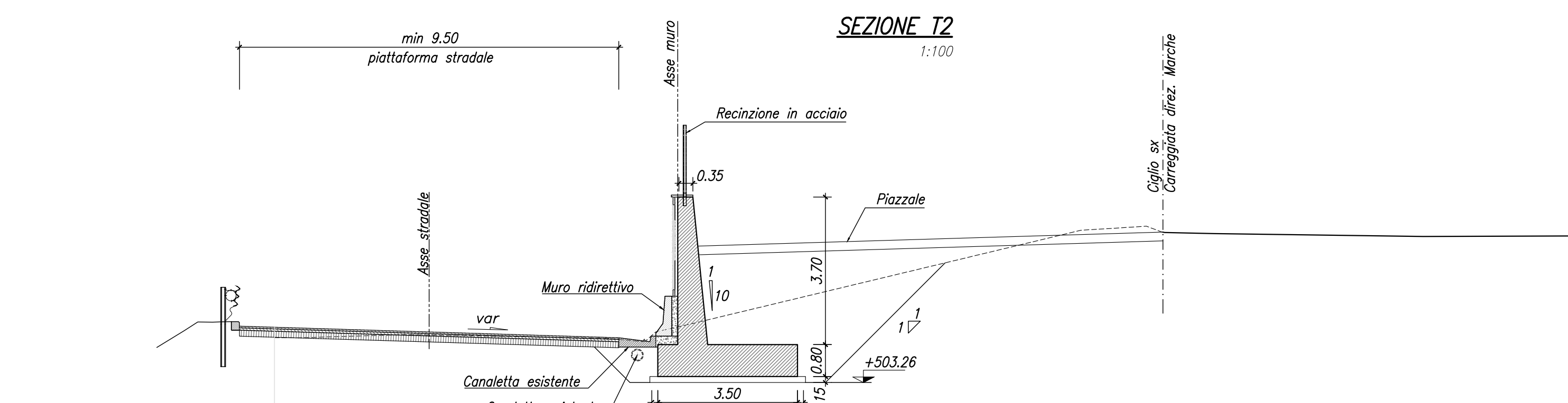


STRALCIO PLANIMETRICO - MURO
1:200

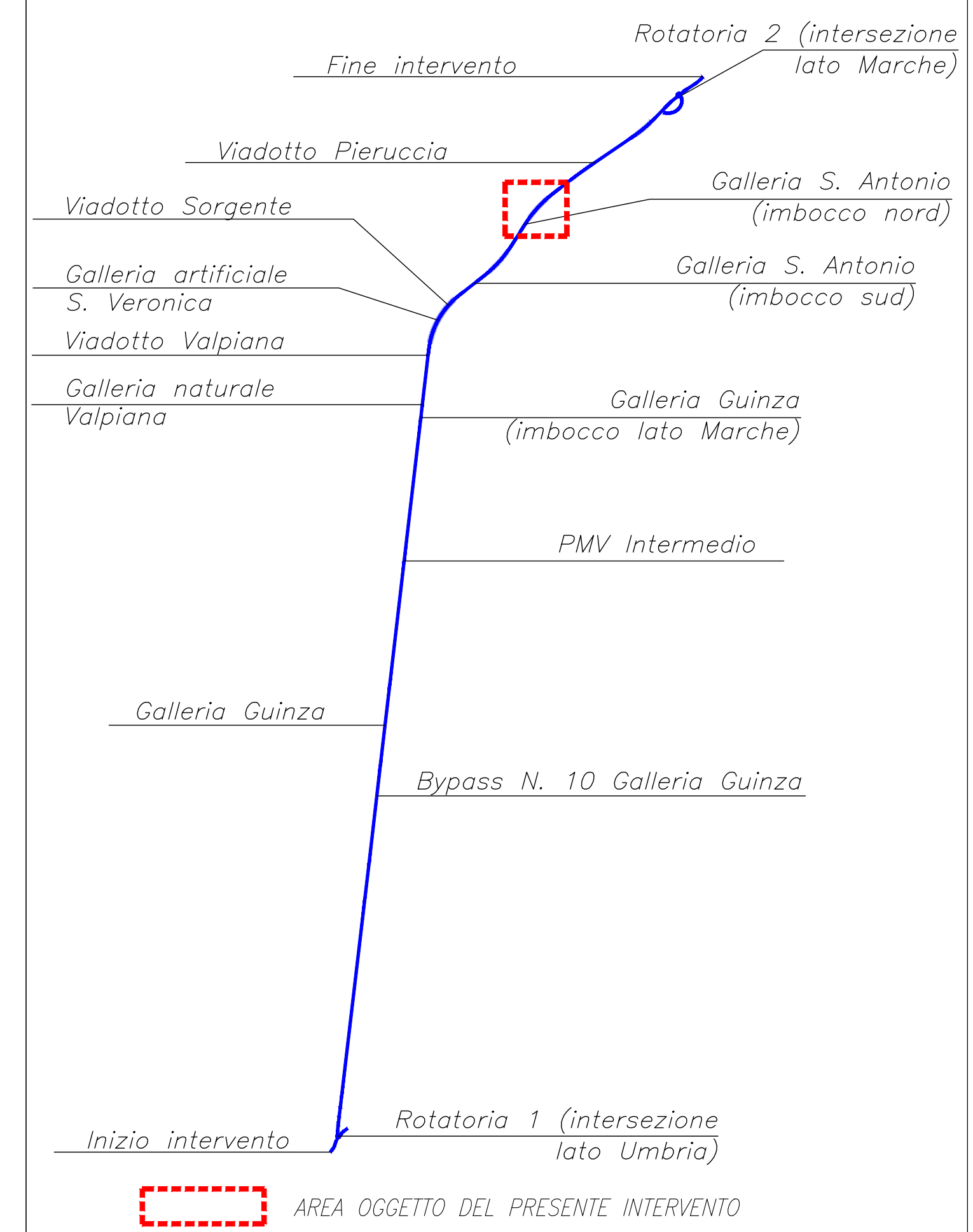


TERRENO	DISTANZE	QUOTE
	6.786	501.485
	8.786	501.485
	10.786	501.572
	12.786	501.572
	14.786	501.572
	16.786	501.572
	18.786	501.572
	20.786	501.572
	22.786	501.572
	24.786	501.572
	26.786	501.572
	28.786	501.572
	30.786	501.572
	32.786	501.572
	34.786	501.572
	36.786	501.572
	38.786	501.572
	40.786	501.572

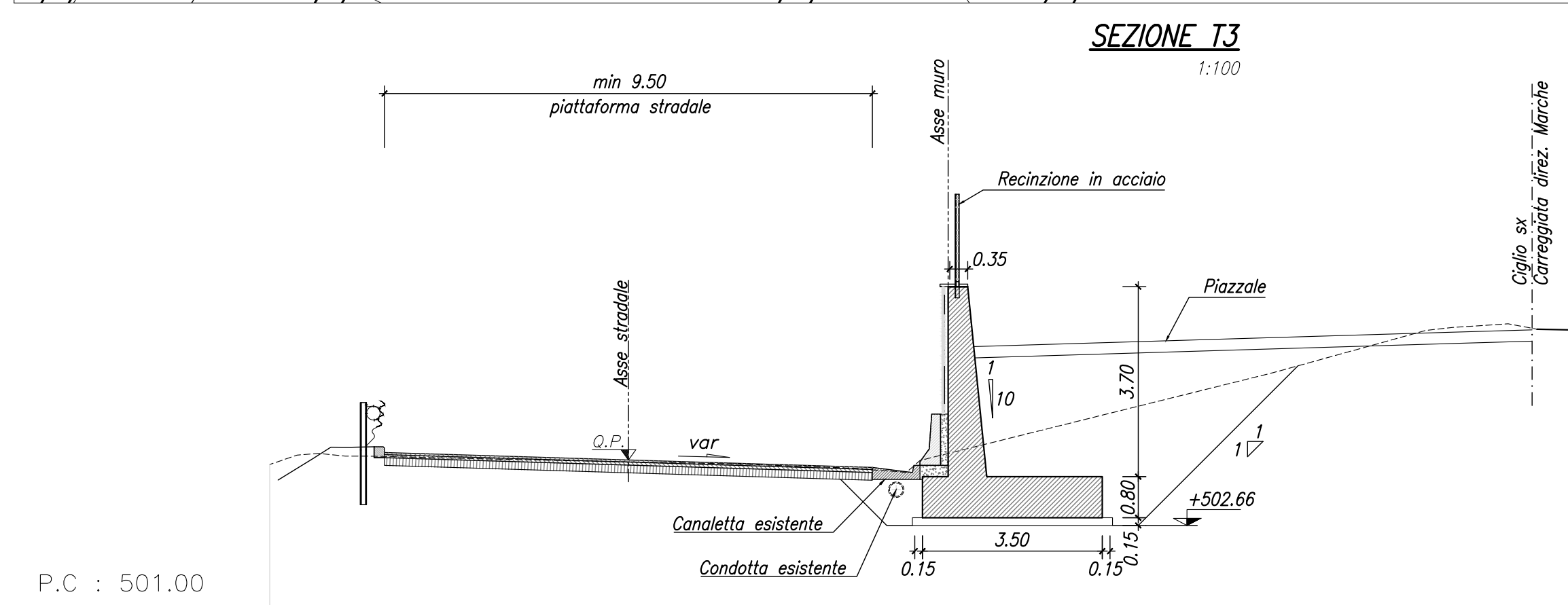
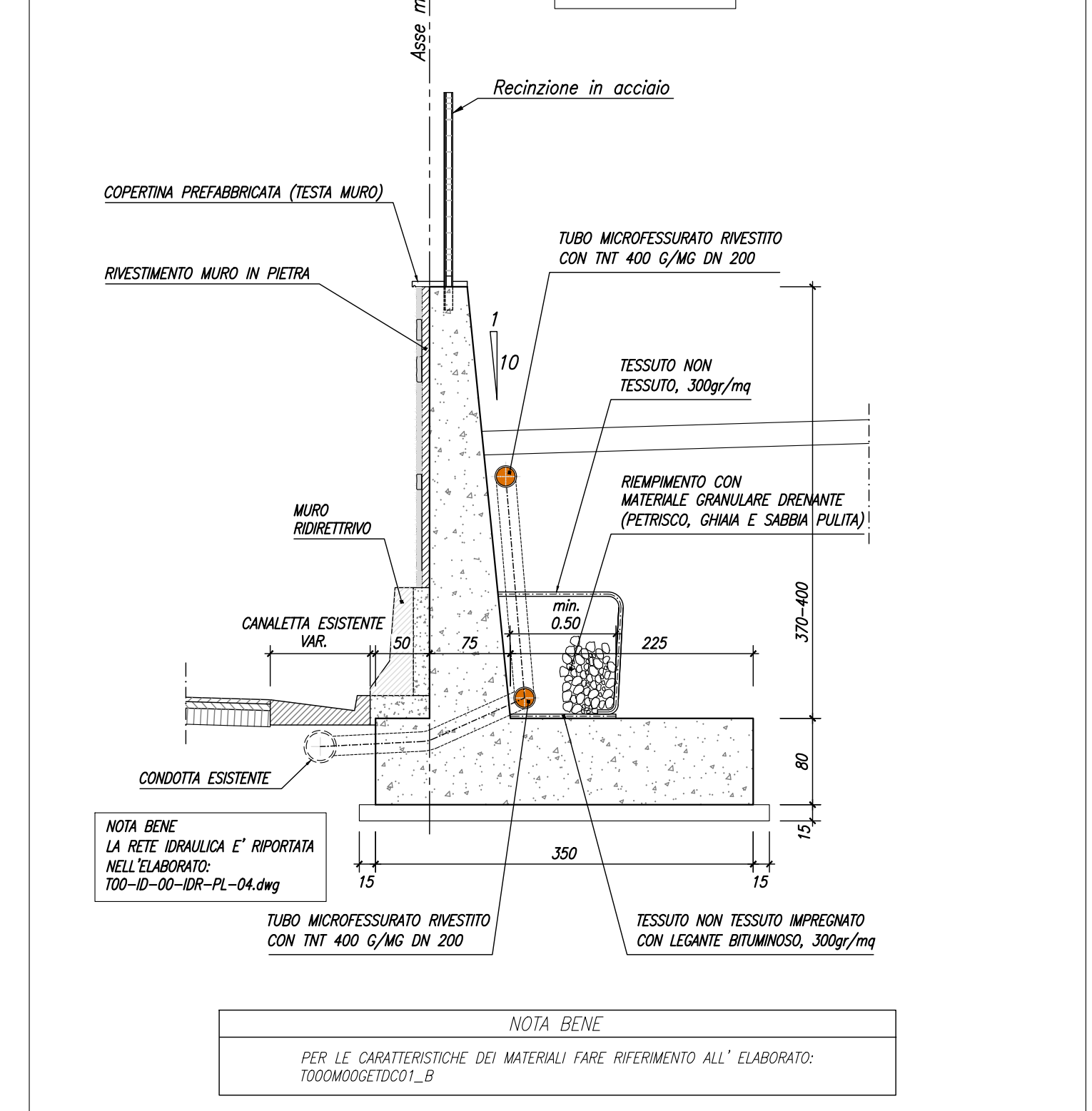


TERRENO	DISTANZE	QUOTE
	7.744	501.592
	9.744	501.592
	11.744	501.679
	13.744	501.679
	15.744	501.679
	17.744	501.679
	19.744	501.679
	21.744	501.679
	23.744	501.679
	25.744	501.679
	27.744	501.679
	29.744	501.679
	31.744	501.679
	33.744	501.679
	35.744	501.679
	37.744	501.679
	39.744	501.679
	41.744	501.679

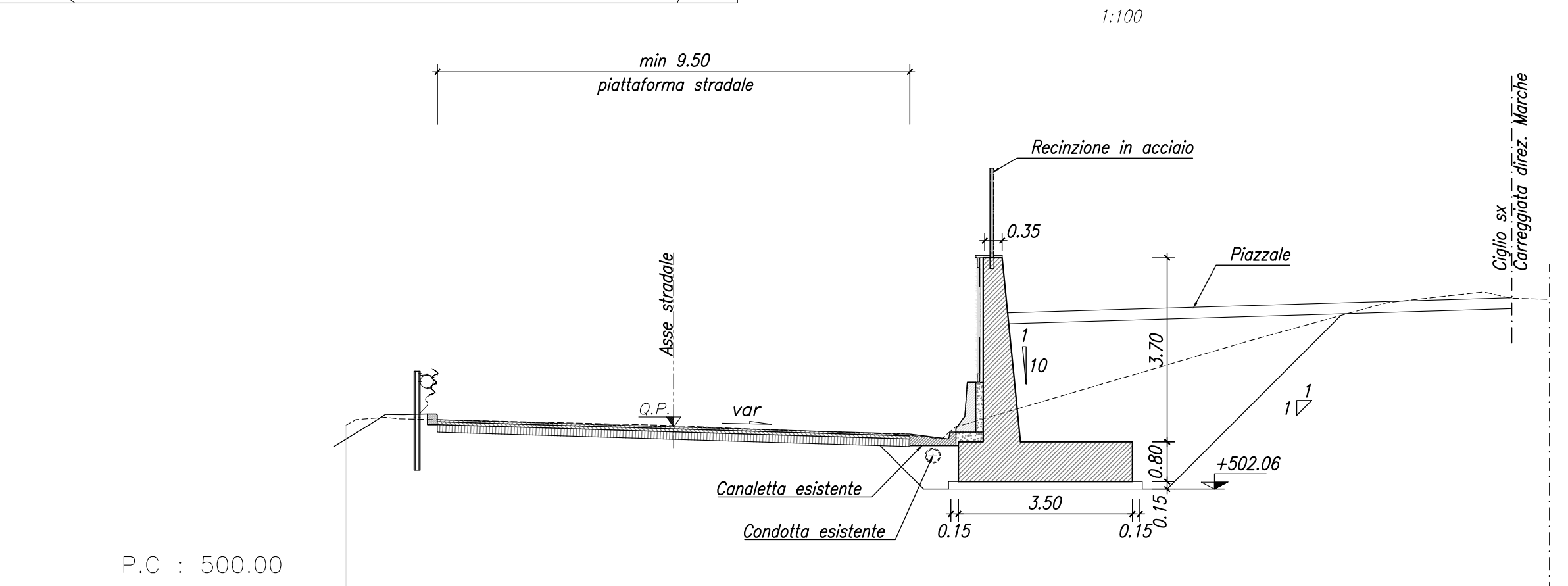
Key-plan
Scala 1: 40000



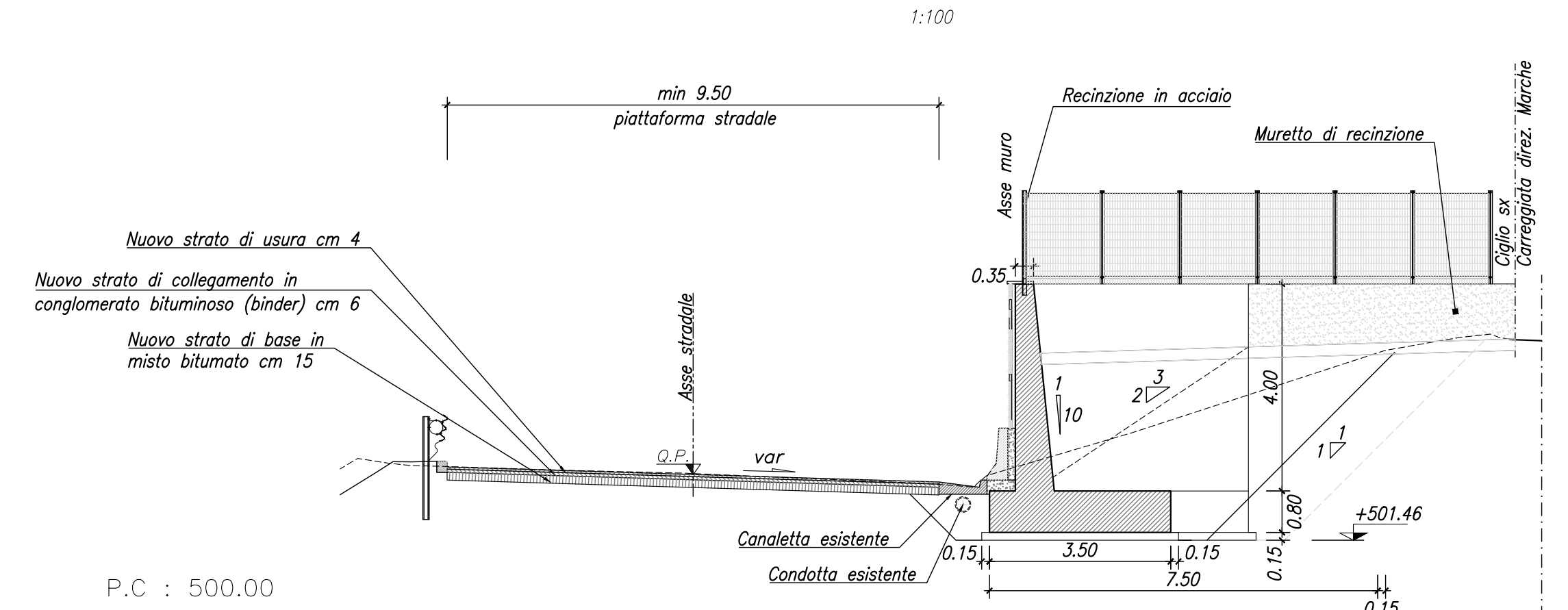
MURO SEZIONE TIPO (H = 3.7-4m) - CARPENTERIA
1:50



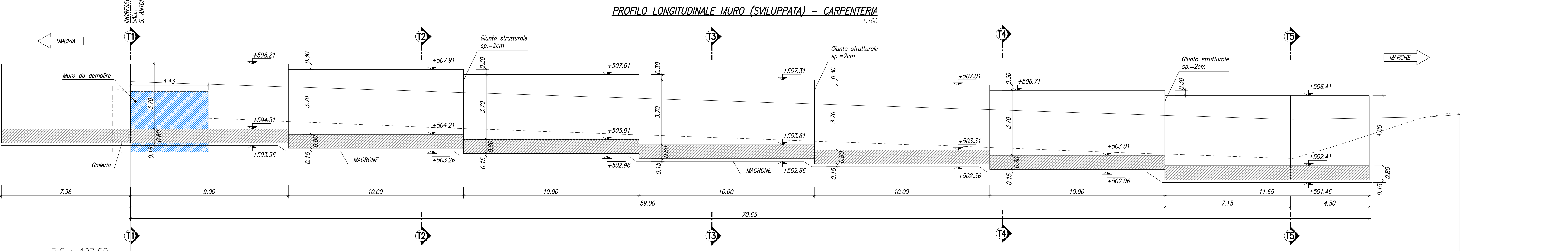
TERRENO	DISTANZE	QUOTE
	5.021	501.592
	7.021	501.679
	9.021	501.679
	11.021	501.679
	13.021	501.679
	15.021	501.679
	17.021	501.679
	19.021	501.679
	21.021	501.679
	23.021	501.679
	25.021	501.679
	27.021	501.679
	29.021	501.679
	31.021	501.679
	33.021	501.679
	35.021	501.679
	37.021	501.679
	39.021	501.679
	41.021	501.679



TERRENO	DISTANZE	QUOTE
	6.502	501.592
	8.502	501.592
	10.502	501.679
	12.502	501.679
	14.502	501.679
	16.502	501.679
	18.502	501.679
	20.502	501.679
	22.502	501.679
	24.502	501.679
	26.502	501.679
	28.502	501.679
	30.502	501.679
	32.502	501.679
	34.502	501.679
	36.502	501.679
	38.502	501.679
	40.502	501.679



TERRENO	DISTANZE	QUOTE
	7.797	501.592
	9.797	501.592
	11.797	501.679
	13.797	501.679
	15.797	501.679
	17.797	501.679
	19.797	501.679
	21.797	501.679
	23.797	501.679
	25.797	501.679
	27.797	501.679
	29.797	501.679
	31.797	501.679
	33.797	501.679
	35.797	501.679
	37.797	501.679
	39.797	501.679
	41.797	501.679



TERRENO	DISTANZE	QUOTE
	0.000	501.714
	2.000	501.627
	4.000	501.540
	6.000	501.644
	8.000	501.644
	10.000	501.644
	12.000	501.644
	14.000	501.644
	16.000	501.644
	18.000	501.644
	20.000	501.644
	22.000	501.644
	24.000	501.644
	26.000	501.644
	28.000	501.644
	30.000	501.644
	32.000	501.644
	34.000	501.644
	36.000	501.644
	38.000	501.644
	40.000	501.644
	42.000	501.644
	44.000	501.644
	46.000	501.644
	48.000	501.644
	50.000	501.644
	52.000	501.644
	54.000	501.644
	56.000	501.644
	58.000	501.644
	60.000	501.644
	62.000	501.644
	64.000	501.644
	66.000	501.644
	68.000	501.644
	70.000	501.644
	72.000	501.644
	74.000	501.644
	76.000	501.644
	78.000	501.644
	80.000	501.644

sanas GRUPPO FS ITALIANE
Direzione Tecnica

ITINERARIO INTERNAZIONALE E78 S.G.C. GROSSETO - FANO
Tratto Selci Lama (E45) - S. Stefano di Gaio
Adeguamento a 2 corsie della Galleria della Guinza (lotto 2) e del tratto Guinza - Mercatello Ovest (lotto 3) 1° stralcio

PROGETTO ESECUTIVO cod. AN58

PROGETTAZIONE: MANDATARIA: MANDANTE:
RAGGRUPPAMENTO: **ITER** **STRUMA** **sinergo**
TEMPORANEO PROGETTISTI: **ITER** **STRUMA** **sinergo**

IL RESPONSABILE DELL'INTEGRAZIONE DELLE PRESTAZIONI: **ING. ALBERTO BIANCHI**
SPECIALISTICHE: **ING. ALBERTO BIANCHI**
IL GEOLOGO: **ING. MASSIMO MARRAS**
IL COORDINATORE PER LA SICUREZZA IN FASE DI PROGETTAZIONE: **ING. MASSIMO MARRAS**
VISTO: IL RESP. DEL PROCEDIMENTO: **ING. MASSIMO MARRAS**

PROTOCOLLO: DATA:

07 - OPERE D'ARTE MINORI
07.05 - OS.05 - MURO IMBOCCO GALLERIA S. ANTONIO
Carpenteria - planimetria, prof. e sezioni

CODICE PROGETTO	NOME FILE	REVISIONE	SCALA
LO702M	00050STRCP01A.pdf	A	1:200
D			
C			
B			
A	EMISSIONE	FEBBRAIO 2023	SOSTARO BONASO RINALDI
REV.	DESCRIZIONE	DATA	REDATTO VERIFICATO APPROVATO