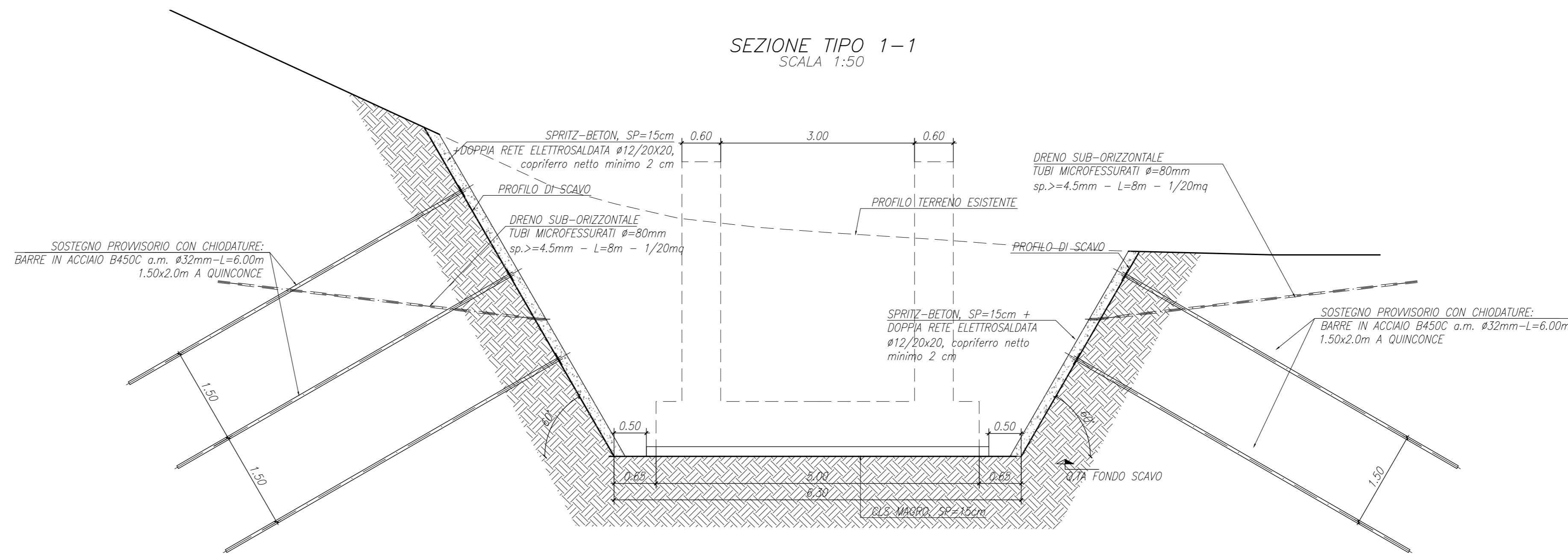
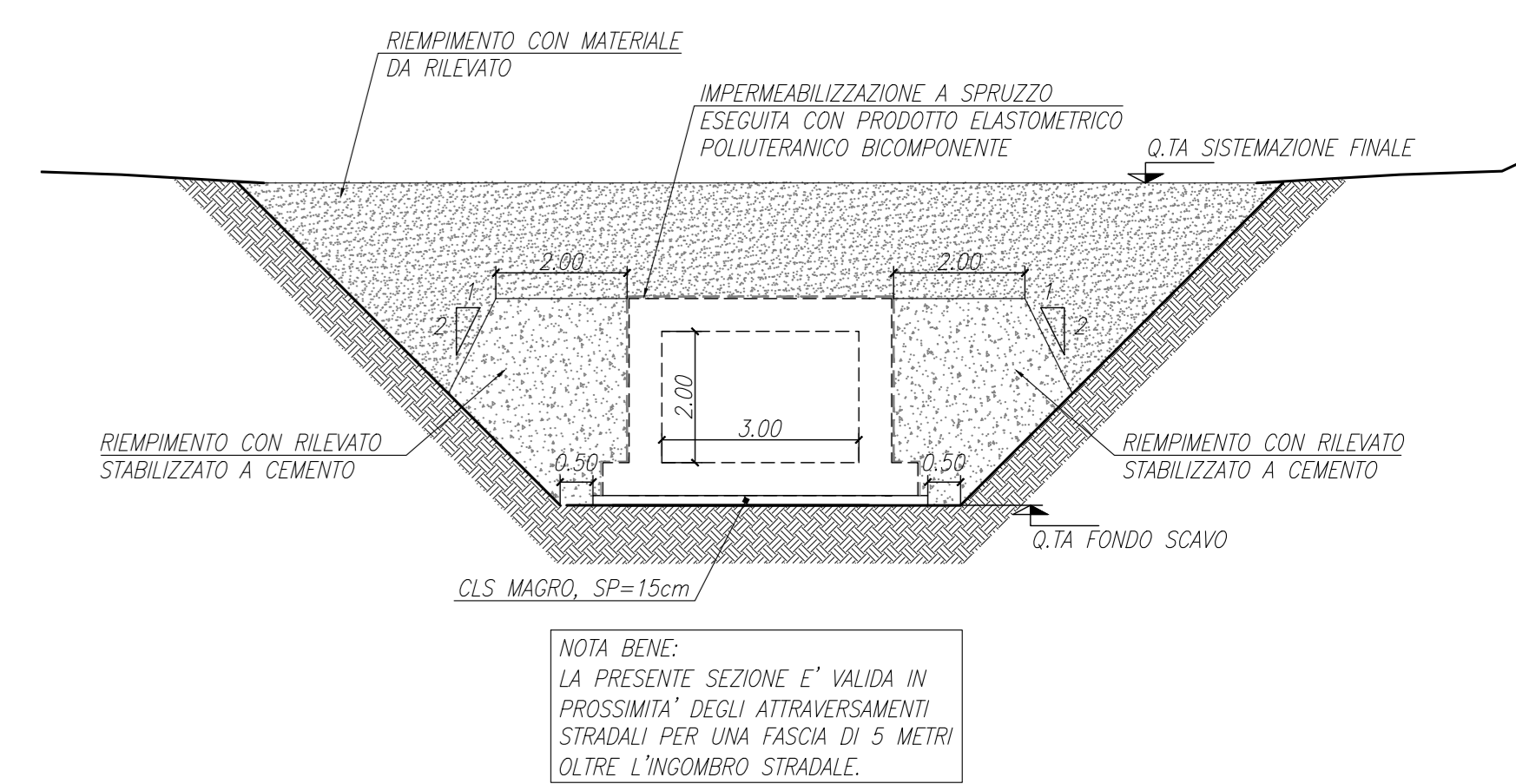


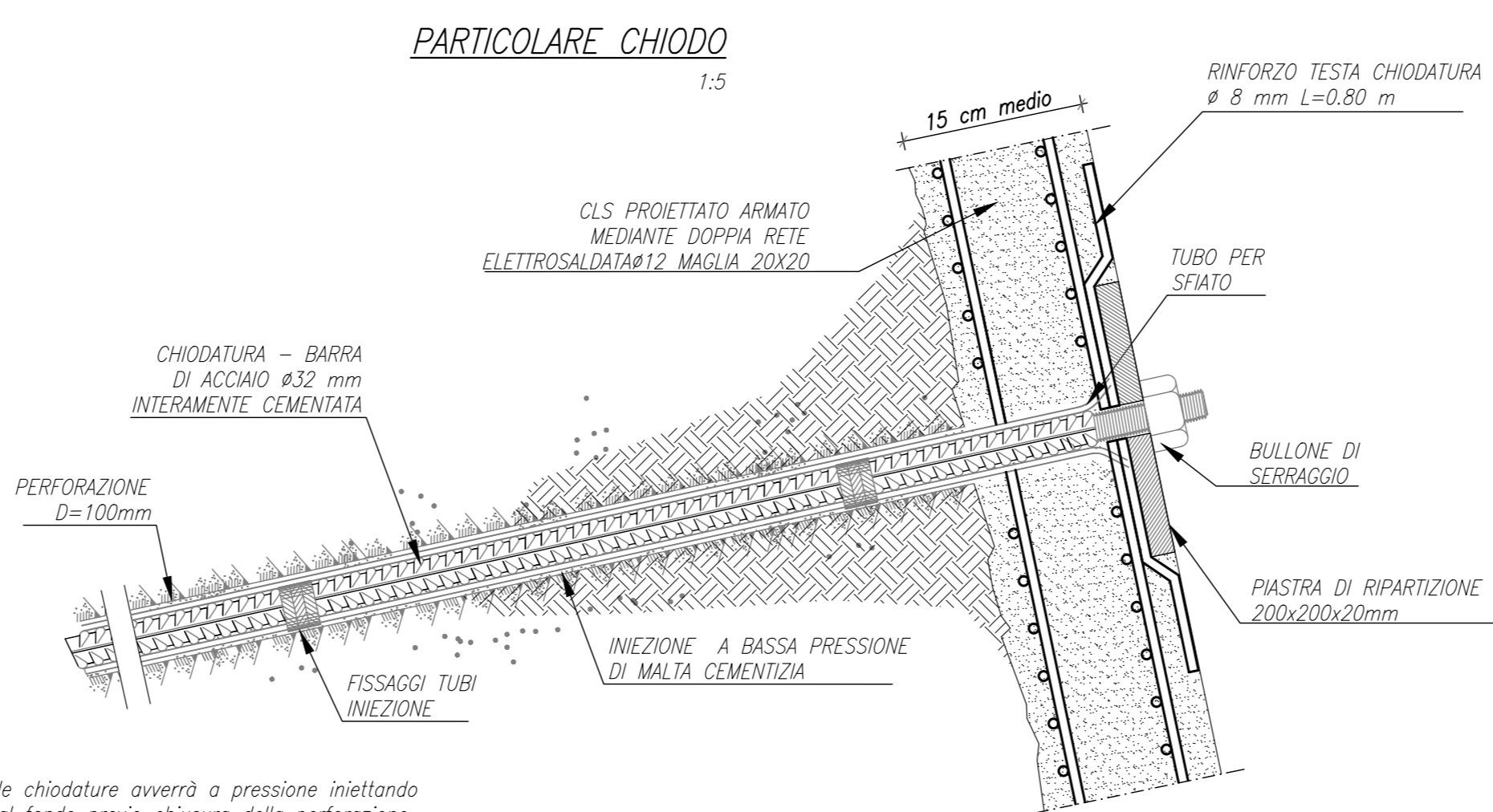
SEZIONE TIPO 1-1
SCALA 1:50



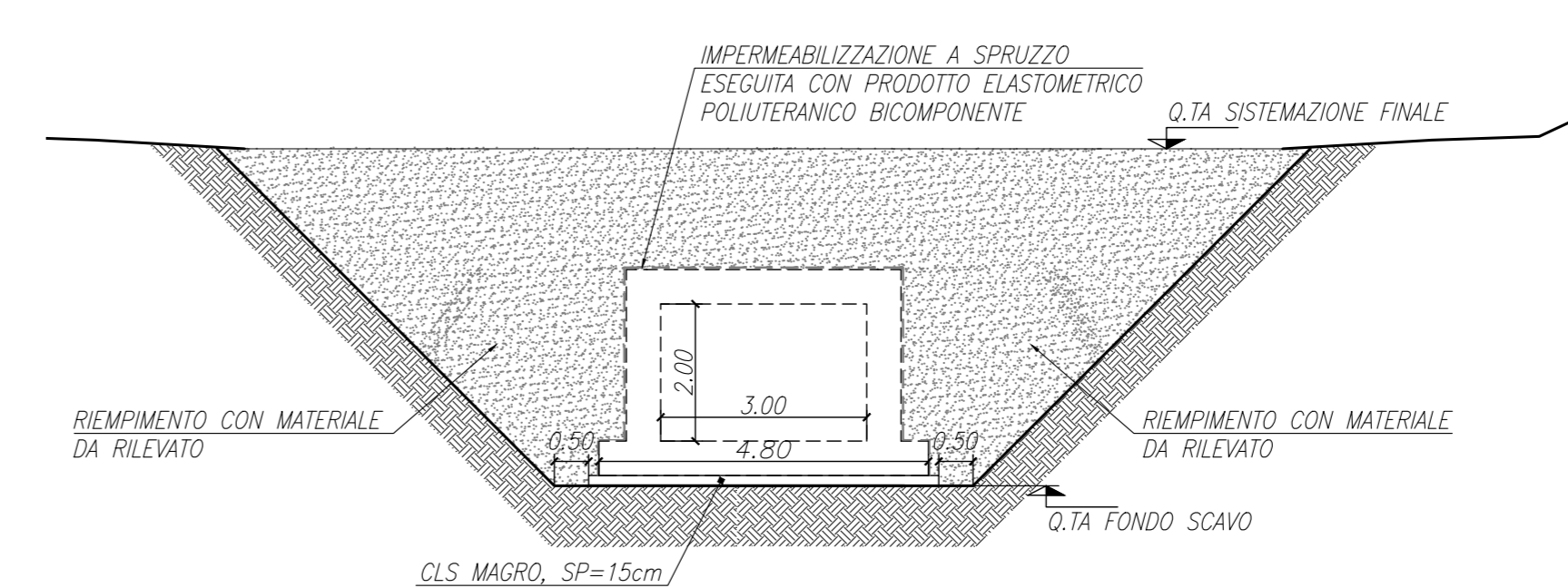
SEZIONE TIPO RINFIANCHI IN PROSSIMITA' ATTRAVERSAMENTO STRADALE
SCALA 1:100



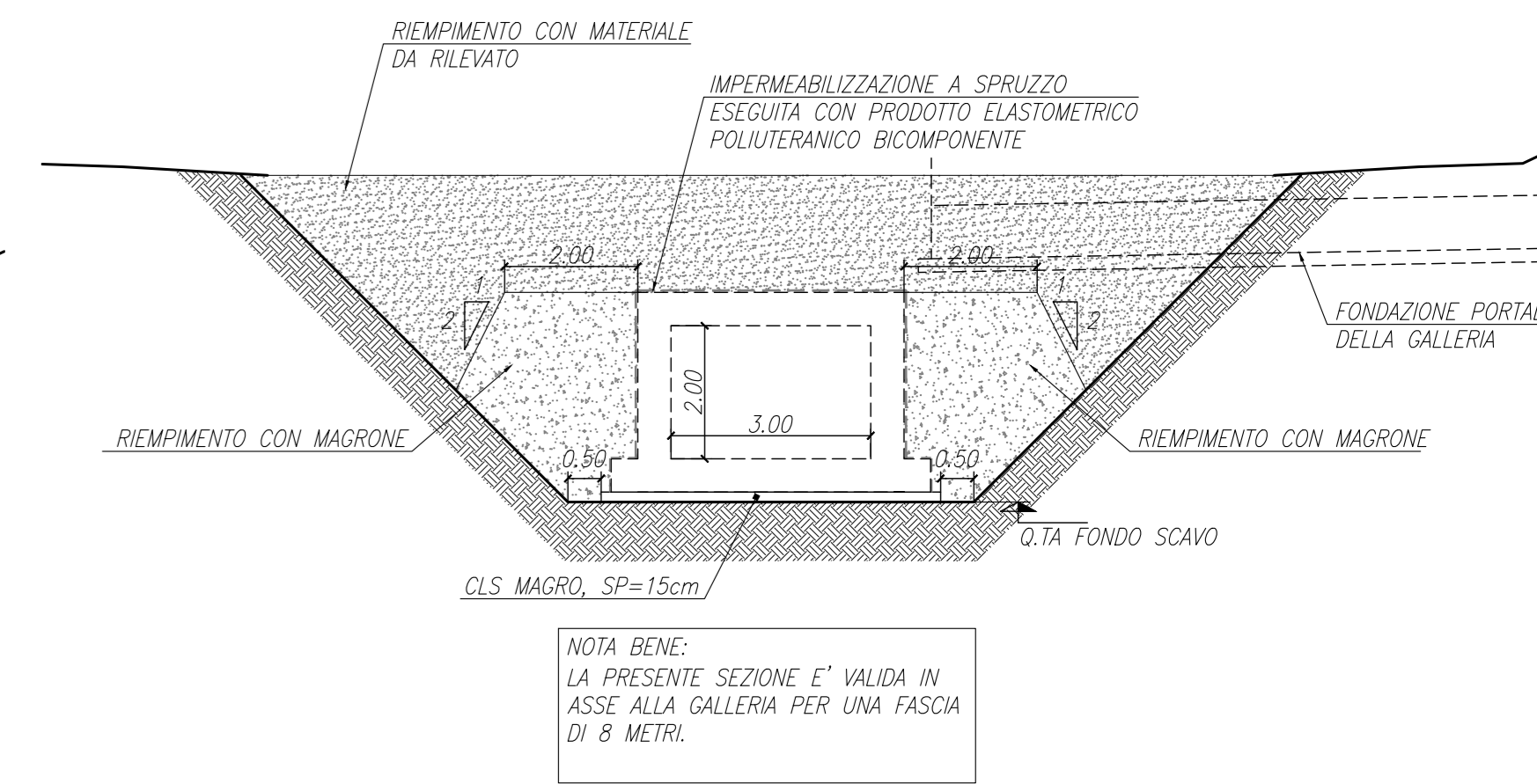
PARTICOLARE CHIODO
1:5



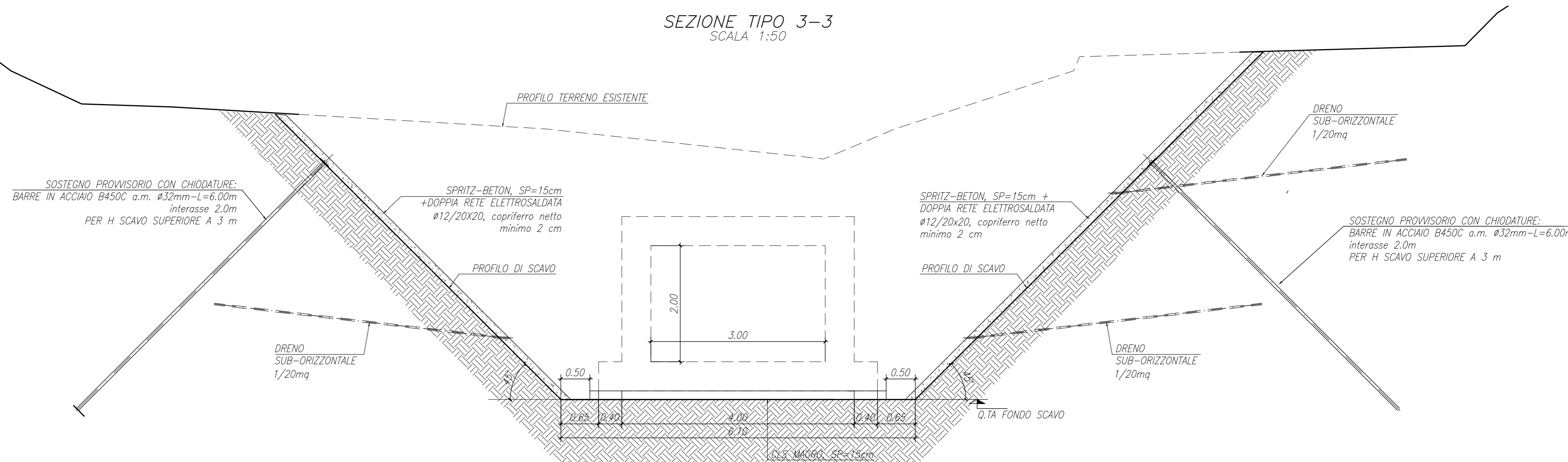
SEZIONE TIPO RINFIANCHI
SCALA 1:100



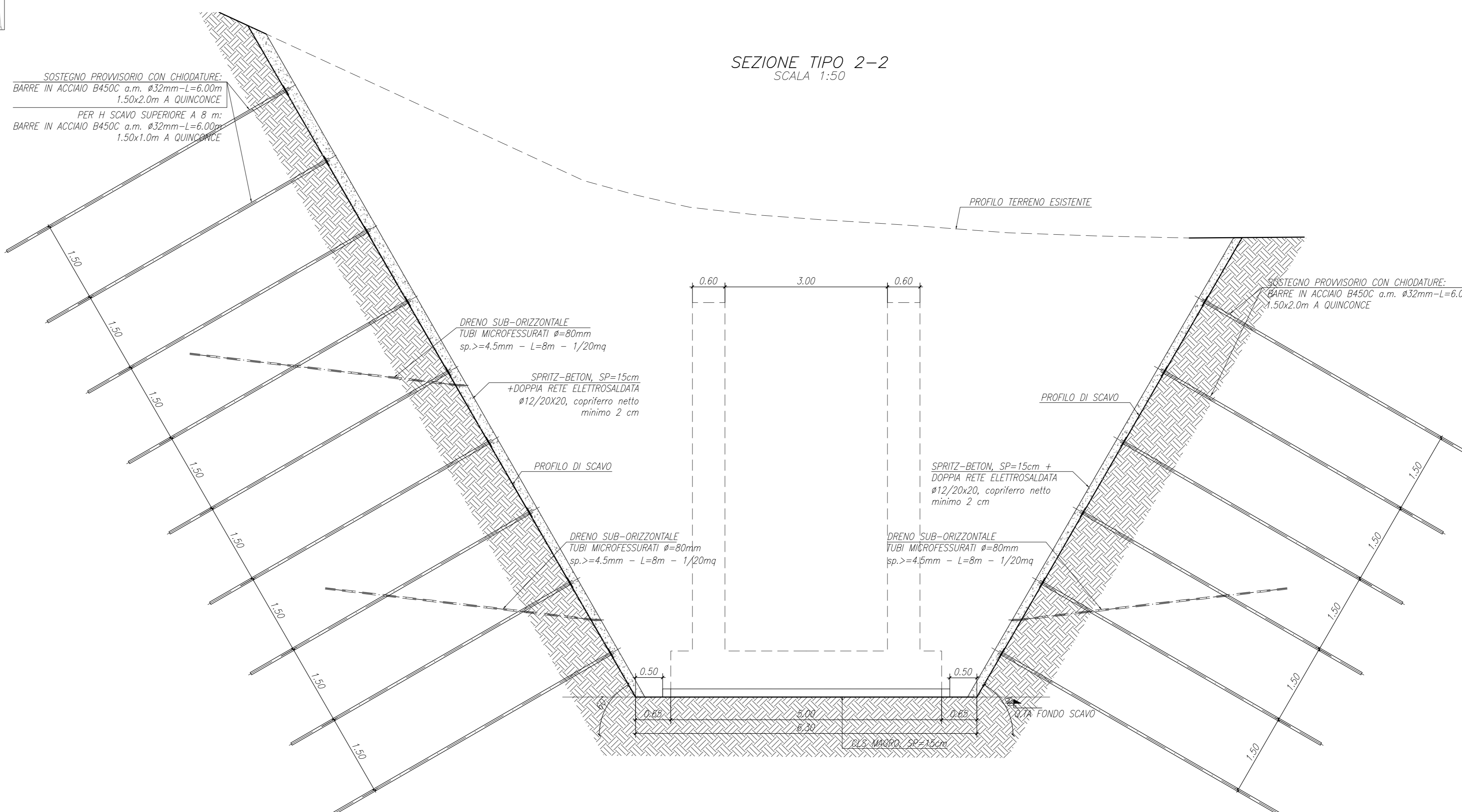
SEZIONE TIPO RINFIANCHI IN ASSE ALLA GALLERIA
SCALA 1:100



SEZIONE TIPO 3-3
SCALA 1:50



SEZIONE TIPO 2-2
SCALA 1:50



NOTE BENE: PER LE CARATTERISTICHE DEI MATERIALI FARE RIFERIMENTO ALL' ELABORATO TOPOGEOLOGICO

Sanas
GRUPPO FS ITALIANE
Direzione Tecnica

ITINERARIO INTERNAZIONALE E78 S.G.C. GROSSETO - FANO
Tratto Selci Lama (E45) - S. Stefano di Gaifa
Adeguamento a 2 corsie della Galleria della Guinza (lotto 2) e del tratto Guinza - Mercatello Ovest (lotto 3)
1° stralcio

PROGETTO ESECUTIVO cod. AN58

PROGETTAZIONE: MANDATARIA: MANDANTE:
RAGGRUPPAMENTO: **ITER** **STRADA** **sinergo**
TEMPORANEO PROGETTISTI

IL RESPONSABILE DELL'INTEGRAZIONE DELLE PRESTAZIONI SPECIALISTICHE:
Ing. Giuseppe Formica - Società Pro Ar Str
Ordine Ingegneri Provincia di Milano n. 18049

IL PROGETTISTA:
Ing. Alberto Rossi - Società Ene s.p.a. Srl
Ordine Ingegneri Provincia di Milano n. 18049

IL GEOLOGO:
Ing. Gian. Massimo Mazzucchetti - Società Pro Ar Str
Albo Geol. Lombardia n. 2762

IL COORDINATORE PER LA SICUREZZA IN FASE DI PROGETTAZIONE:
Ing. Massimo Marzoli - Società Ene s.p.a. Srl
Ordine Ingegneri Provincia di Varese n. 1501

VISTO: IL RESP. DEL PROCEDIMENTO:
Ing. Ing. Vincenzo Savani

PROTOCOLLO: DATA:

OPERE D'ARTE MINORI
07.06 - TO.01 - NUOVO TOMBINO SCATOLARE LATO UMBRIA
Pianta scavi, sezioni e particolari - Tav. 1

CODICE PROGETTO	NOME FILE	REVISIONE	SCALA
PROGETTO	UV. PROJ. N. PROJ.		
L0702M E 2101	TO01M01STR0101	A	Varie
D			
C			
B			
A	EMMISSIONE	FEBBRAIO 2025	SOSTARO BONASO RINALDI
REV.	DESCRIZIONE	DATA	REDATTO VERIFICATO APPROVATO