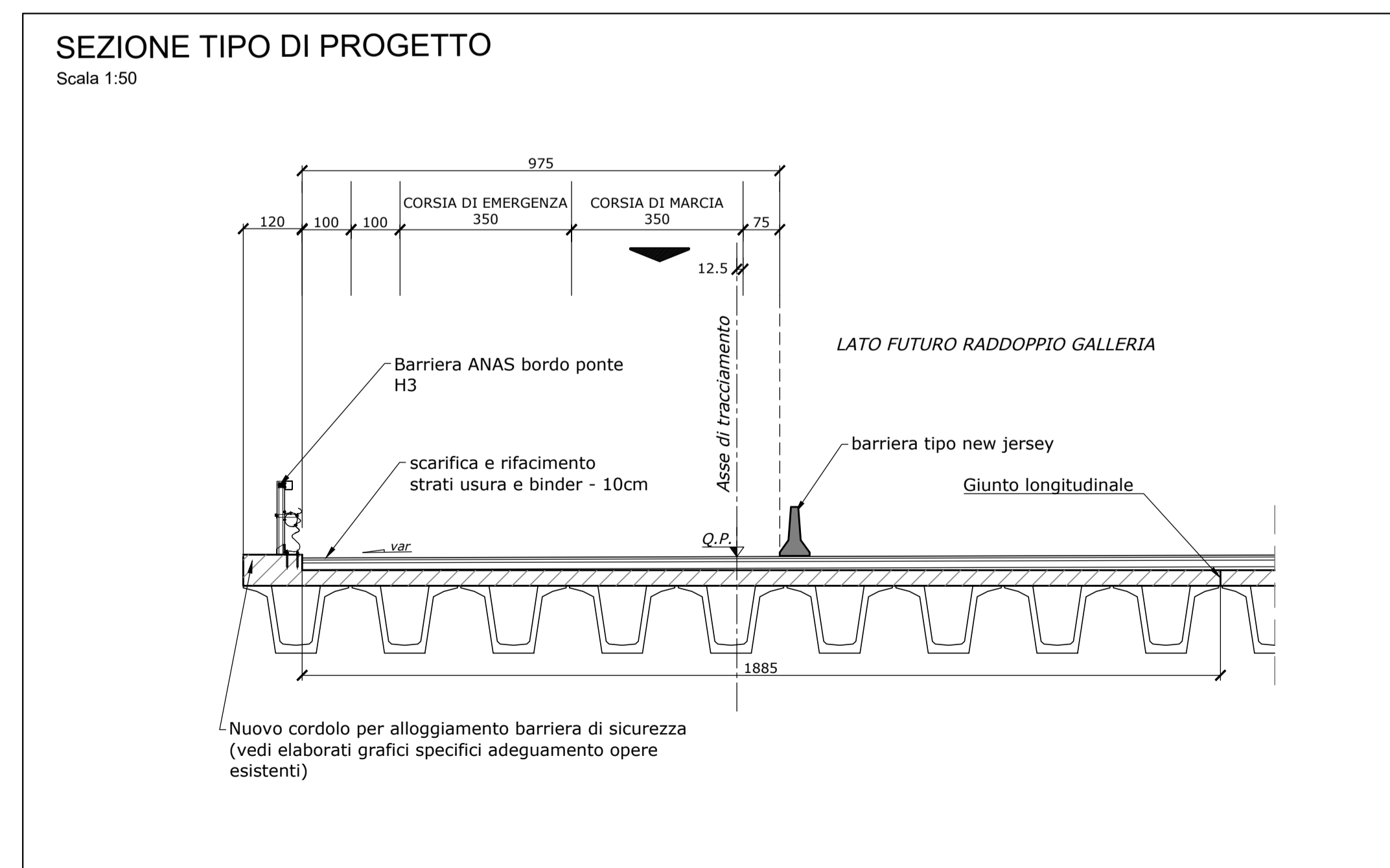
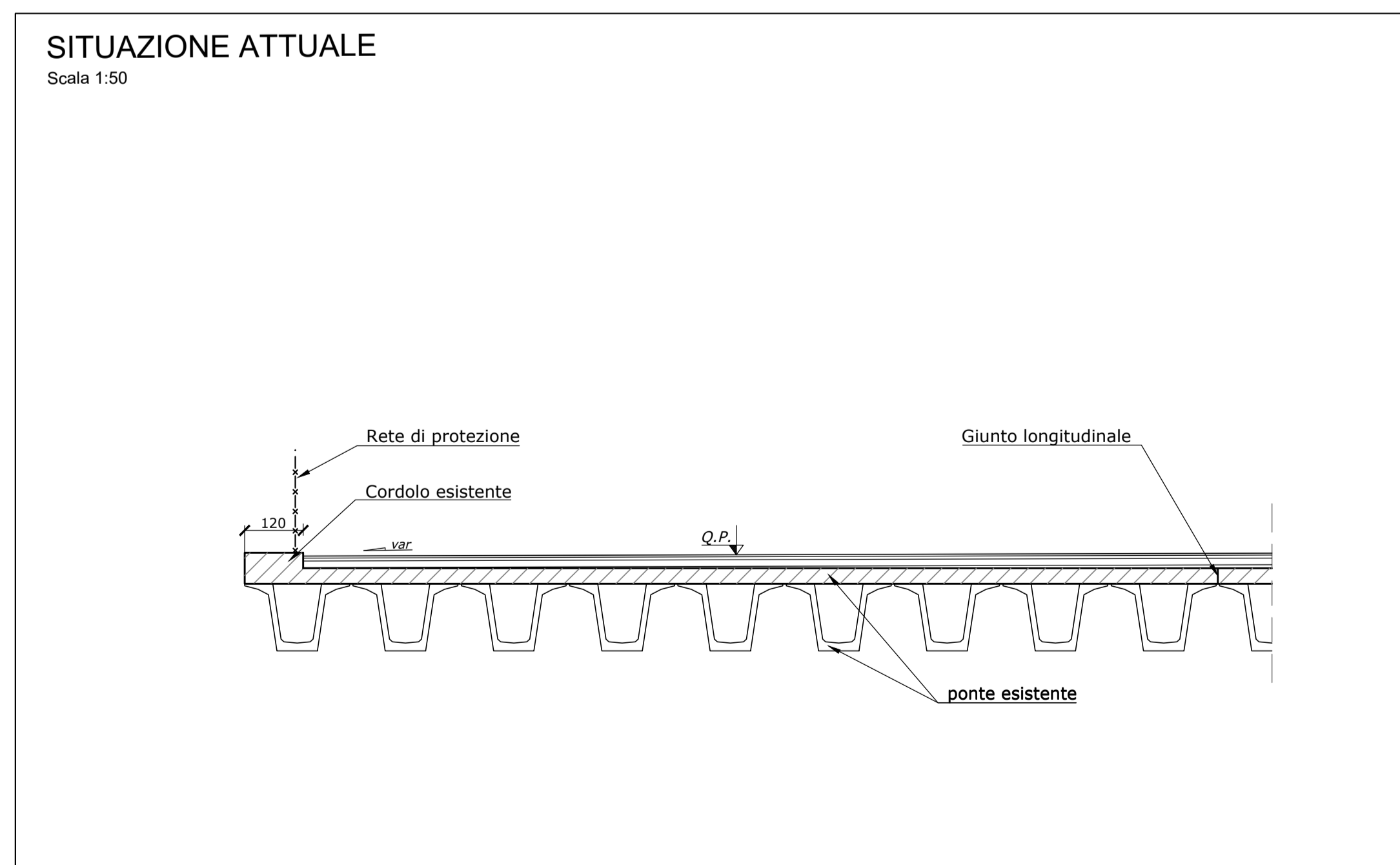
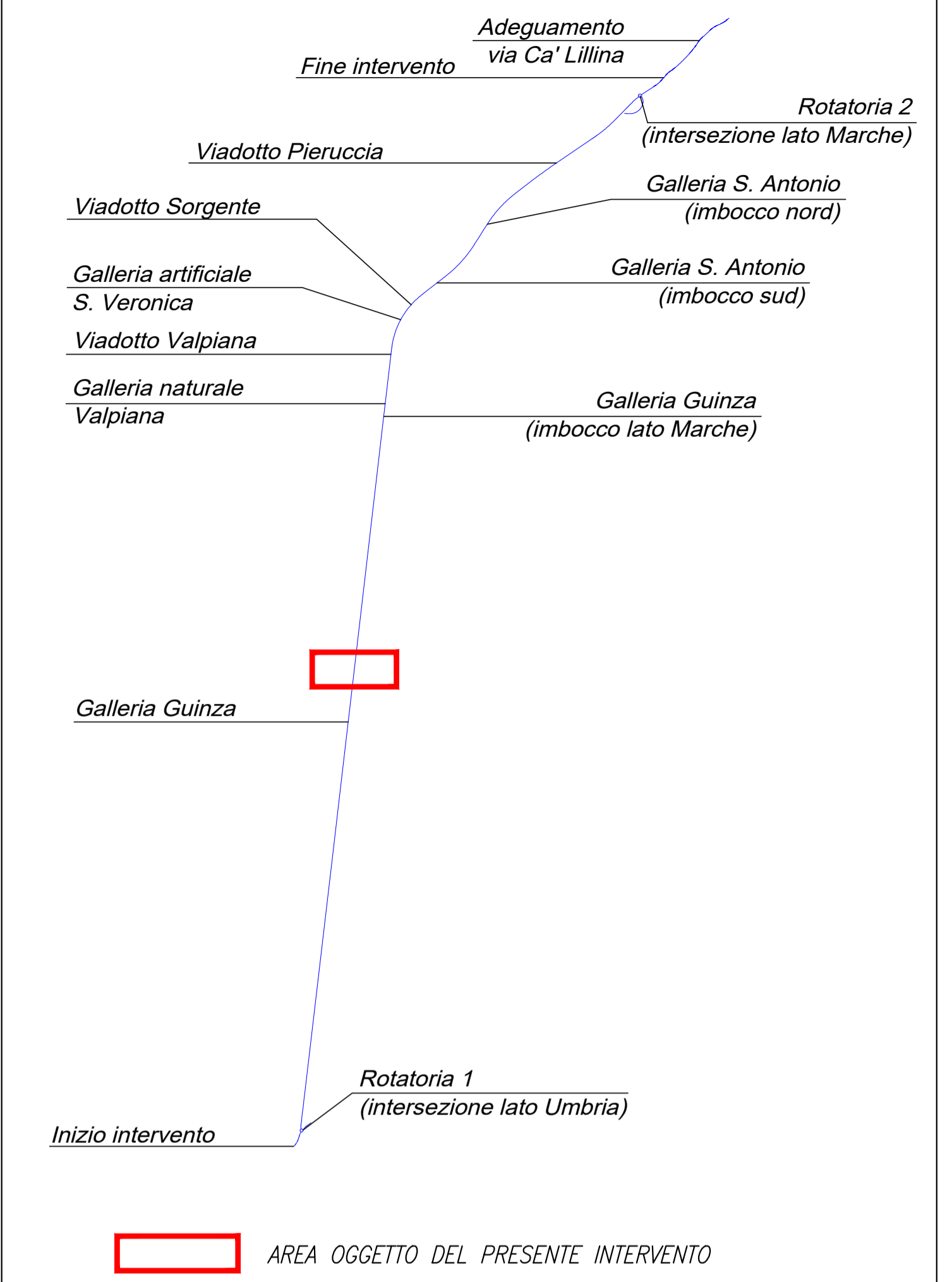


Key-plan



GRUPPO FS ITALIANE

Direzione Tecnica

ITINERARIO INTERNAZIONALE E78 S.G.C. GROSSETO – FANO  
 Tratto Selci Lama (E45) – S. Stefano di Gaifa  
 Adeguamento a 2 corsie della Galleria della Guinza (lotto 2)  
 e del tratto Guinza – Mercatello Ovest (lotto 3)  
 1° stralcio

PROGETTO ESECUTIVO

COD. AN58

PROGETTAZIONE:  
RAGGRUPPAMENTO  
TEMPORANEO PROGETTISTI

MANDATARIA:  
**PRO ITER**  
Progetto Infrastrutture  
Territorio s.r.l.

MANDANTI:  
**ENTRA** s.r.l.  
INGEGNERIA VIABILITA' AMBIENTE  
**sinergo**

IL RESPONSABILE DELL'INTEGRAZIONE DELLE PRESTAZIONI  
SPECIALISTICHE:  
Ing. Riccardo Formichi – Società Pro Iter Srl  
Ordine Ingegneri Provincia di Milano n. 18045

IL PROGETTISTA:  
Ing. Alberto Rinaldi – Società Enn.v.i.a. Srl  
Ordine Ingegneri Provincia di Milano n. 16951

IL GEOLOGO:  
Dott. Geol. Massimo Mezzanonica – Società Pro Iter Srl  
Albo Geol. Lombardia n. A762

INGEGNERI DELLA PROVINCIA DI MILANO  
DOTT. ING. RICCARDO FORMICHI  
Settori: a) Infrastrutture e servizi  
b) Urbanistica  
c) Edilizia  
n° A 18045

IL COORDINATORE PER LA SICUREZZA IN FASE DI PROGETTAZIONE:  
Ing. Massimo Martignoli – Società Enn.v.i.a. Srl  
Ordine Ingegneri Provincia di Varese n. 1502

INGEGNERI DELLA PROVINCIA DI MILANO  
DOTT. ING. ALBERTO RINALDI  
Set. A 16951

VISTO: IL RESP. DEL PROCEDIMENTO:  
Dott. Ing. Vincenzo Colone

DATA:

PROTOCOLLO:

DATA:

**08 - INTERVENTI SULLE OPERE D'ARTE ESISTENTI**  
**08.01 - PT.01 - PONTE USCITA LATO MARCHE GALLERIA GUINZA (CARR. DI VALLE)**

Planimetria di inquadramento e sezione tipo

| CODICE PROGETTO |             | NOME FILE |                             | REVISIONE  | SCALA     |
|-----------------|-------------|-----------|-----------------------------|------------|-----------|
| PROGETTO        | LV. PROG.   | N. PROG.  | T00V101STRPL01A.dwg         | A          | 1:200     |
| LO702M          | E           | 2101      | CODICE ELAB. T00V101STRPL01 |            |           |
| D               |             |           |                             |            |           |
| C               |             |           |                             |            |           |
| B               |             |           |                             |            |           |
| A               | EMISSIONE   |           |                             |            |           |
| REV.            | DESCRIZIONE | DATA      | REDATTO                     | VERIFICATO | APPROVATO |
|                 |             |           |                             |            |           |