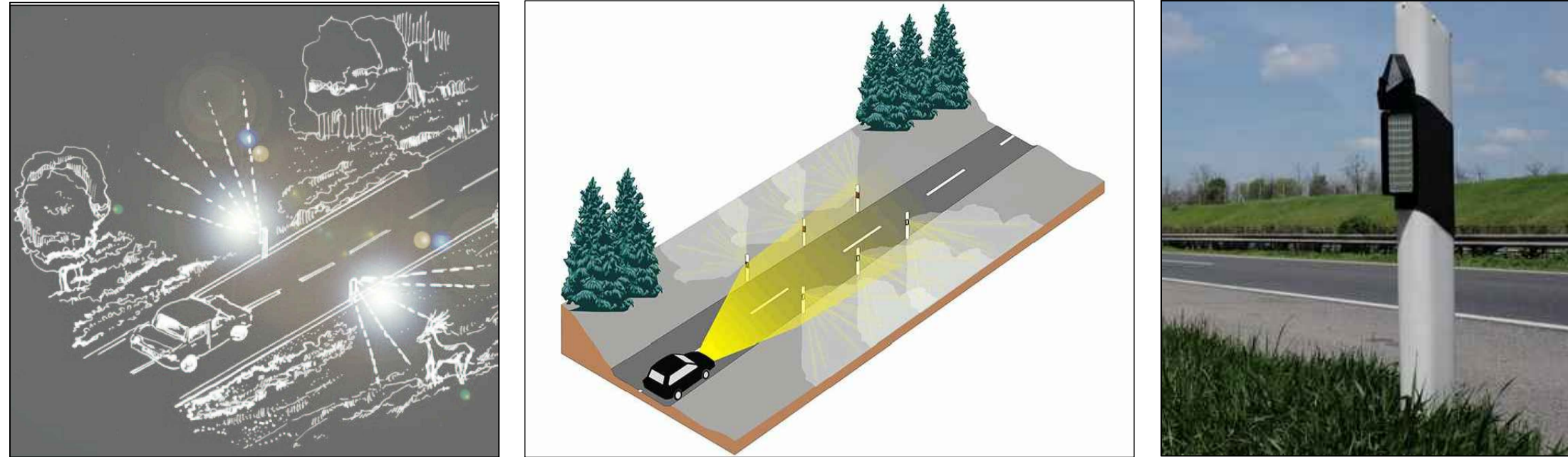
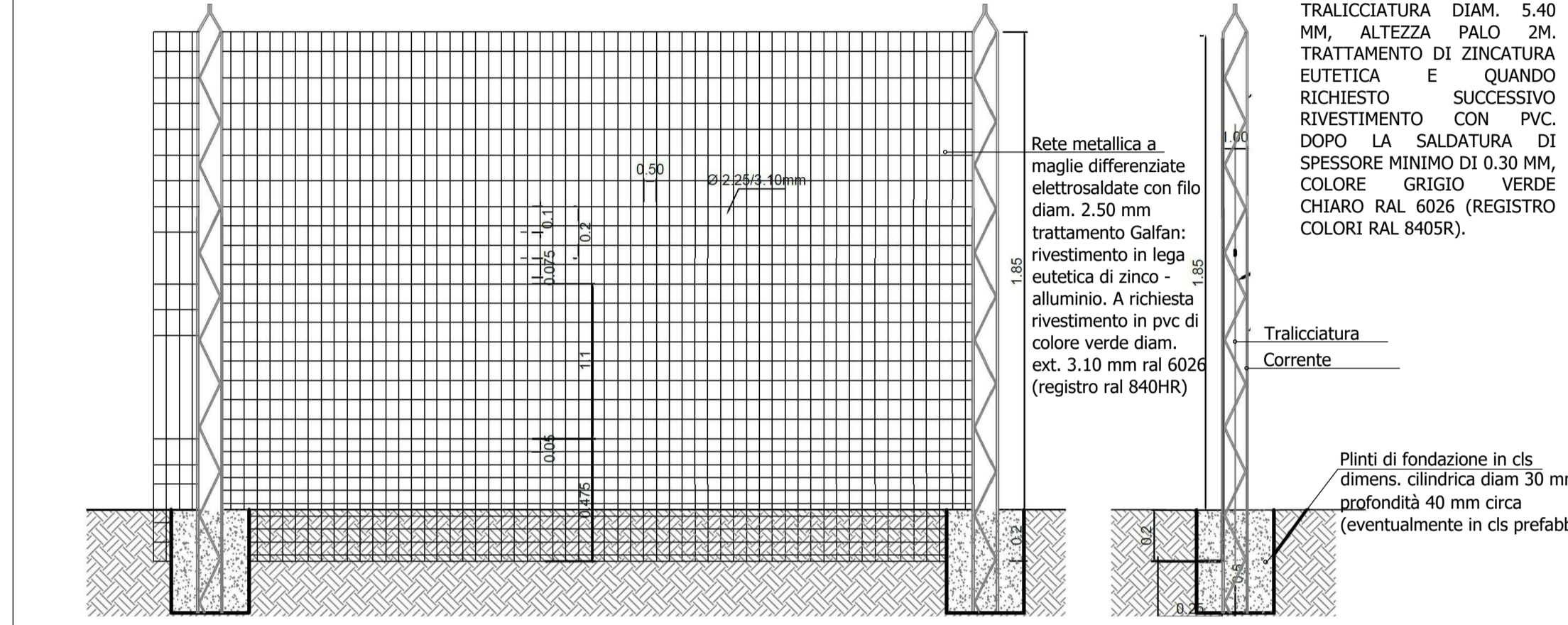


Dissuasori luminosi anti-attraversamento per fauna



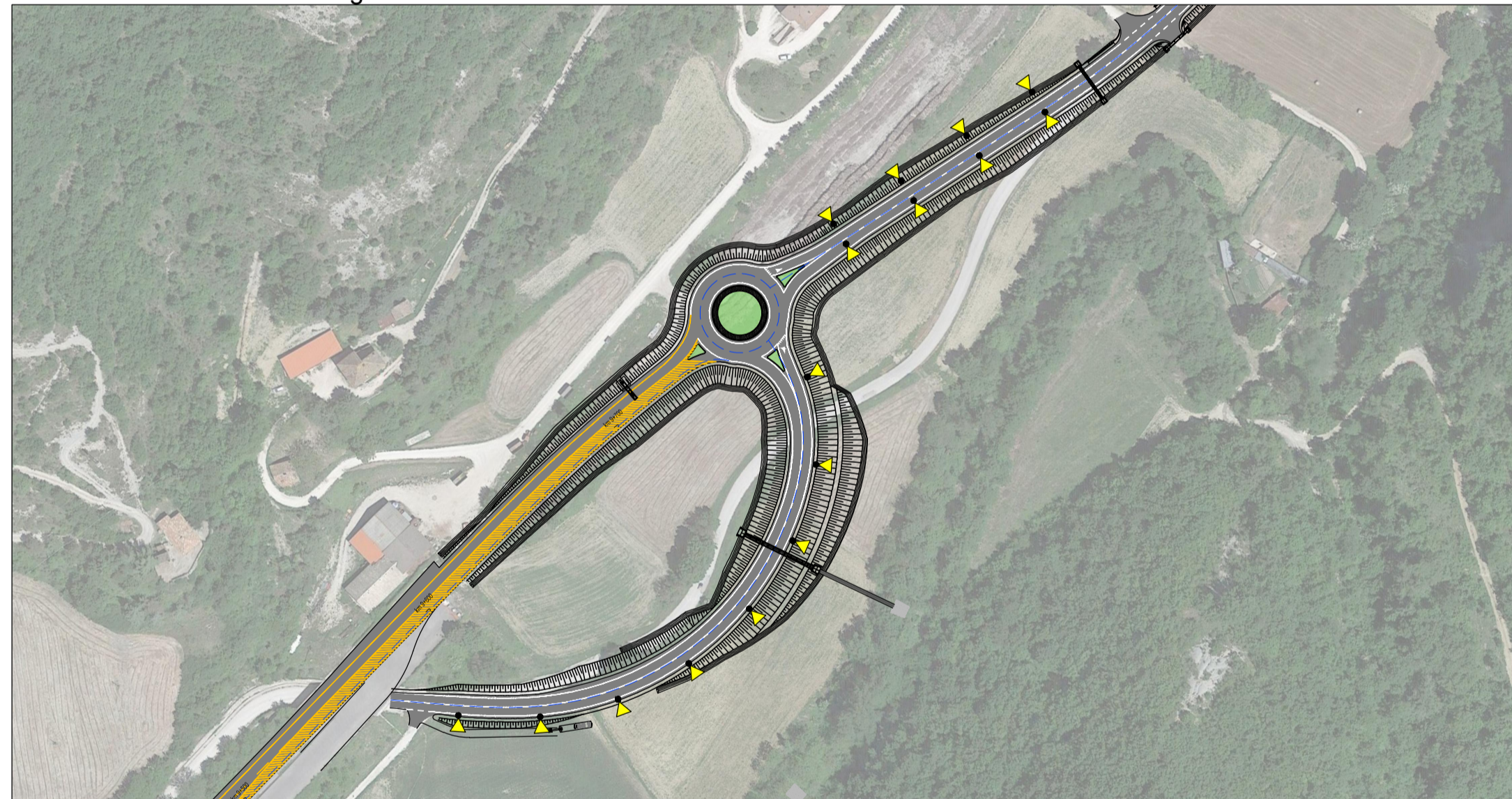
Rete multistrato antiintrusione - Sc. 100

PER LA POSA DELLA RETE OCCORRE REALIZZARE UNO SCAVO DI ALMENO 20 CM DI PROFONDITA' NEL QUALE INSTALLARE LA RETE ELETTROSALDATA MESSA IN OPERA CON UN PALO IN LINEA A TRALICCIO, OGNI 3 METRI LINEARI, IL CUI SCAVO DOVRA' ESSERE REALIZZATO MEDIANTE TRIVELLA (PROFONDITA' MINIMA DI 40 CM). PRIMA DI METTERE IN OPERA LA RETE OCCORRE TIRARE I FILI DI TENSIONE TRA I PALI SUI QUALI LA RETE VERRA' FISSATA. LA RECINZIONE NON NECESSITA DI MANUTENZIONE PER UNA PULIZIA PERIODICA DELL'INTORNO DA VEGETAZIONE INFESTANTE.

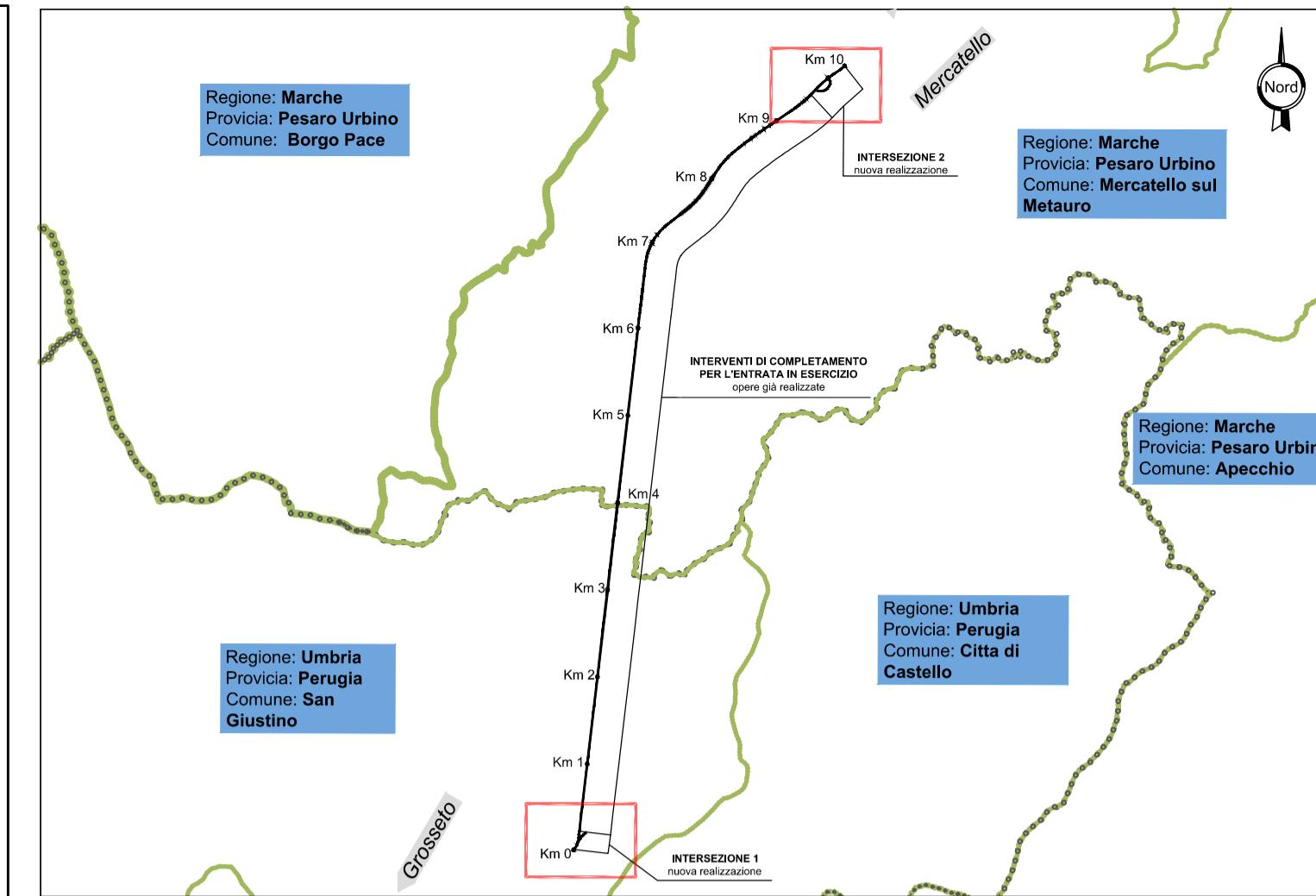
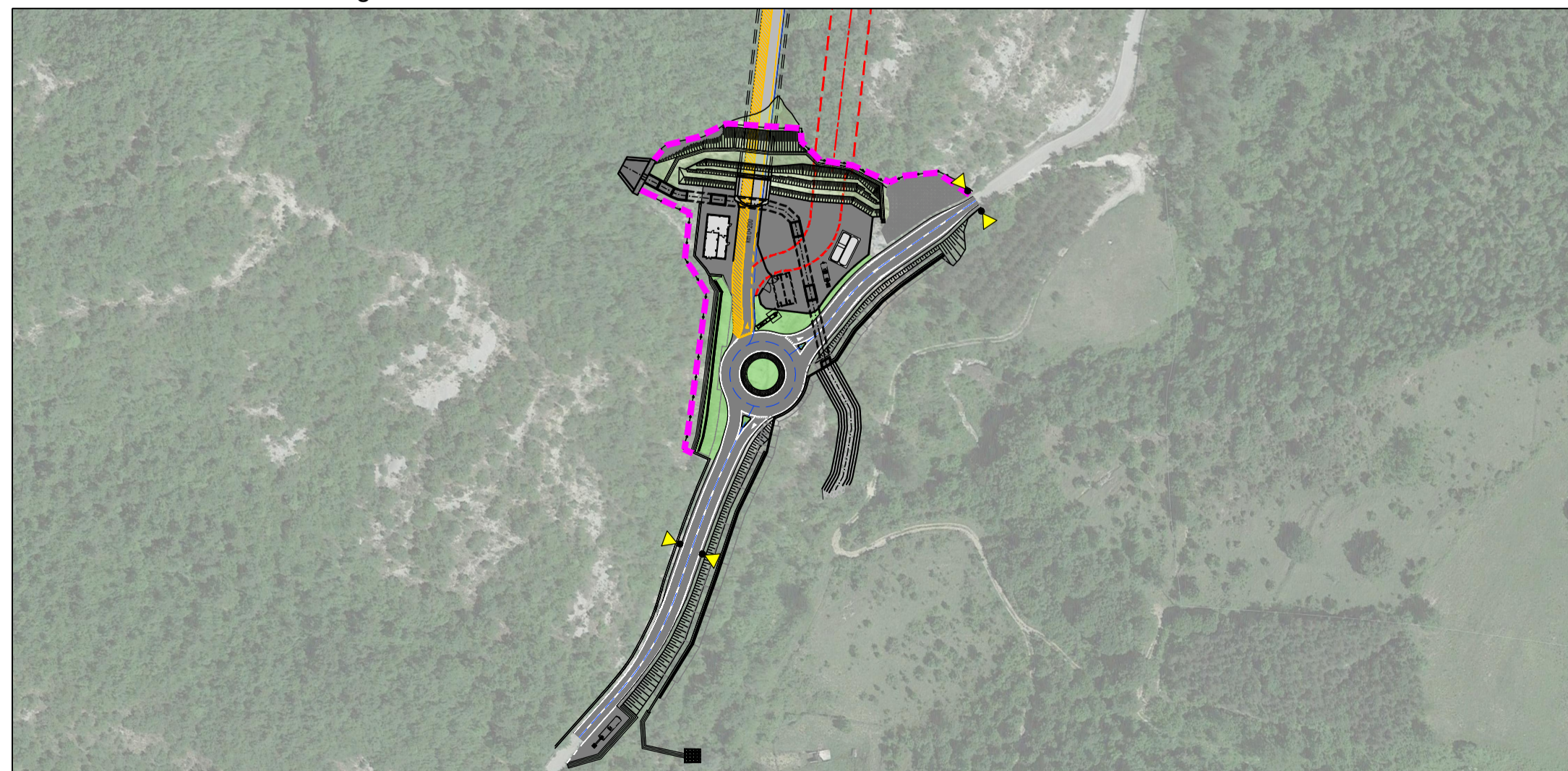


PALI DI LINEA A TRALICCIO (AD INTERASSE DI 3 M), SEZIONE RETTANGOLARE RASTREMATA IN TONDI D'ACCIAIO A42 - CORRENTI VERT. DIAM. 7 MM, TRALICCIAZIONE DIAM. 5.40 MM, ALTEZZA PALO 2M. TRATTAMENTO DI ZINCATURA EUTETTICA E QUANDO RICHIESTO SUCCESSIVO RIVESTIMENTO CON PVC. DOPO LA SALDATURA DI SPESSORE MINIMO DI 0.30 MM, COLORE GRIGIO VERDE CHIARO RAL 6026 (REGISTRO COLORI RAL 8405R).

Planimetria interventi di mitigazione faunistica rotondario lato Marche - Sc 1:2000



Planimetria interventi di mitigazione faunistica lato Umbria - Sc 1:2000



Legenda

Aree di interferenza con gli spostamenti della fauna

- NESSUNA
- BASSA
- ELEVATA
- Ambiti ad elevata sensibilità faunistica nei pressi del tracciato

Interventi di mitigazione degli impatti sulla fauna

- Catarifrangenti faunistici (n. totale 20)
- Recinzioni anti-intrusione-fauna per aree ad alta valenza naturalistica (L. totale 250 m)

Legenda generale

- Trattati all'aperto
- Trattati in viadotto
- Viabilità di servizio priva di manto stradale
- Confini comunali
- Trattati in galleria
- Viabilità di servizio con manto stradale
- Confini regionali
- Reticolo idrografico



Direzione Tecnica

ITINERARIO INTERNAZIONALE E78 S.G.C. GROSETO – FANO
 Tratto Selci Lama (E45) – S. Stefano di Gaifa
 Adeguamento a 2 corsie della Galleria della Guinza (lotto 2) e del tratto Guinza – Mercatello Ovest (lotto 3) 1° stralcio

PROGETTO ESECUTIVO

cod. AN58

PROGETTAZIONE:
 RAGGRUPPAMENTO
 TEMPORANEO PROGETTISTI



MANDATARIA:



MANDANTI:

IL RESPONSABILE DELL'INTEGRAZIONE DELLE PRESTAZIONI SPECIALISTICHE:

Ing. Riccardo Formichi - Società Pro Iter Srl
 Ordine Ingegneri Provincia di Milano n. 18045

IL GEOLOGO:
 Dott. Geol. Massimo Mezzanonica - Società Pro Iter Srl
 Albo Geol. Lombardia n. A762

IL COORDINATORE PER LA SICUREZZA IN FASE DI PROGETTAZIONE:
 Ing. Massimo Mangini - Società Eterica Srl
 Ordine Ingegneri Provincia di Varese n. 1502

VISTO: IL RESP. DEL PROCEDIMENTO:
 Dott. Ing. Vincenzo Catone

PROTOCOLLO: DATA:



INTERVENTI DI INSERIMENTO PAESAGGISTICO E AMBIENTALE
 09.01 - INSERIMENTO AMBIENTALE
 Interventi per la salvaguardia della fauna

CODICE PROGETTO		NOME FILE		REVISIONE	SCALA
PROGETTO	LV. PROG. N. PROG.	T00IA01AMBIO3A.dwg		A	varie
L0702M E 2101		CODICE ELAB. T00IA01AMBIO3			
D					
C					
B					
A	EMISSIONE	FEBBRAIO 2023	DA RIN PAGNETTO	FORMICHI	FORMICHI
REV.	DESCRIZIONE	DATA	REDATTO	VERIFICATO	APPROVATO