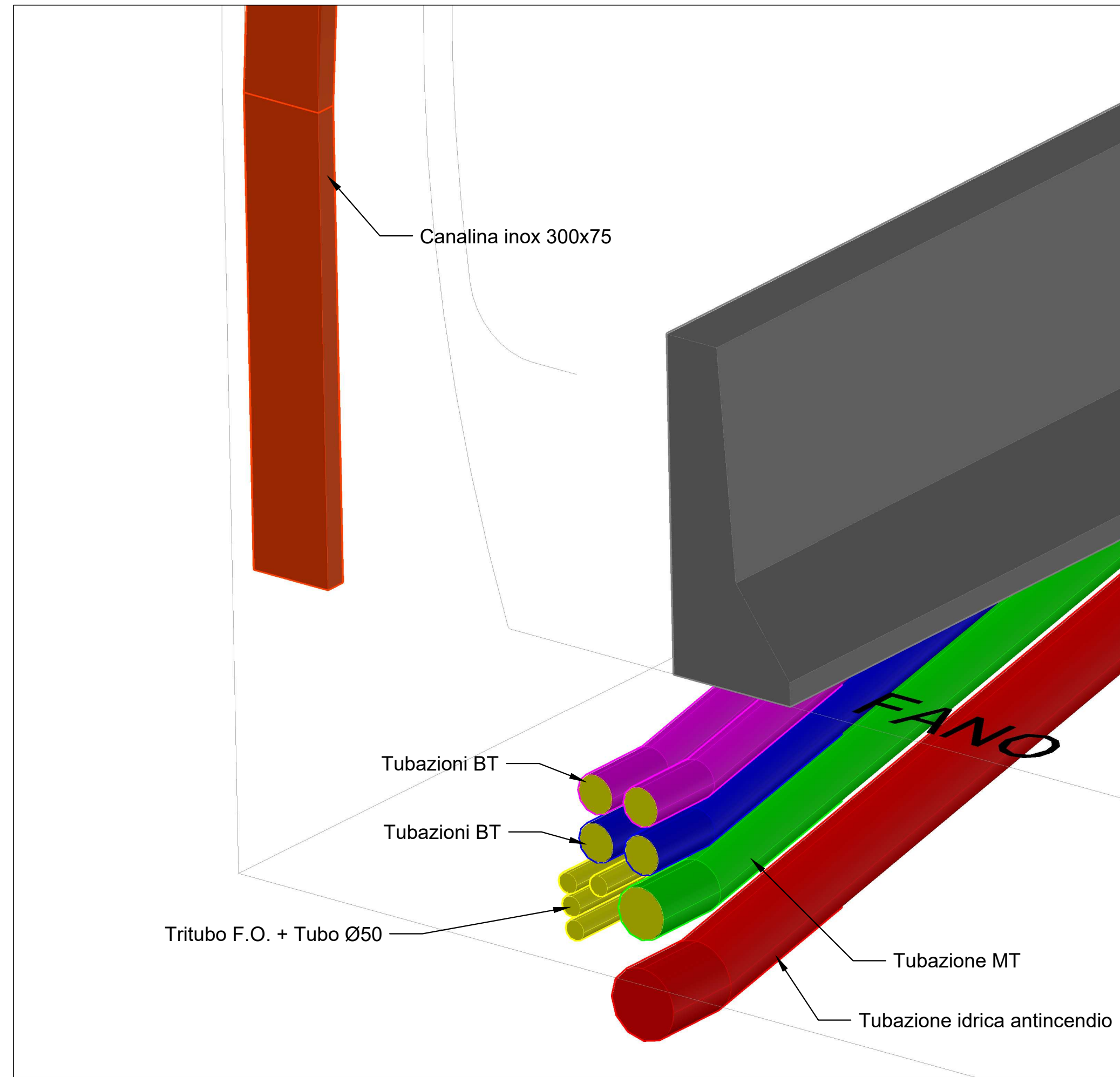
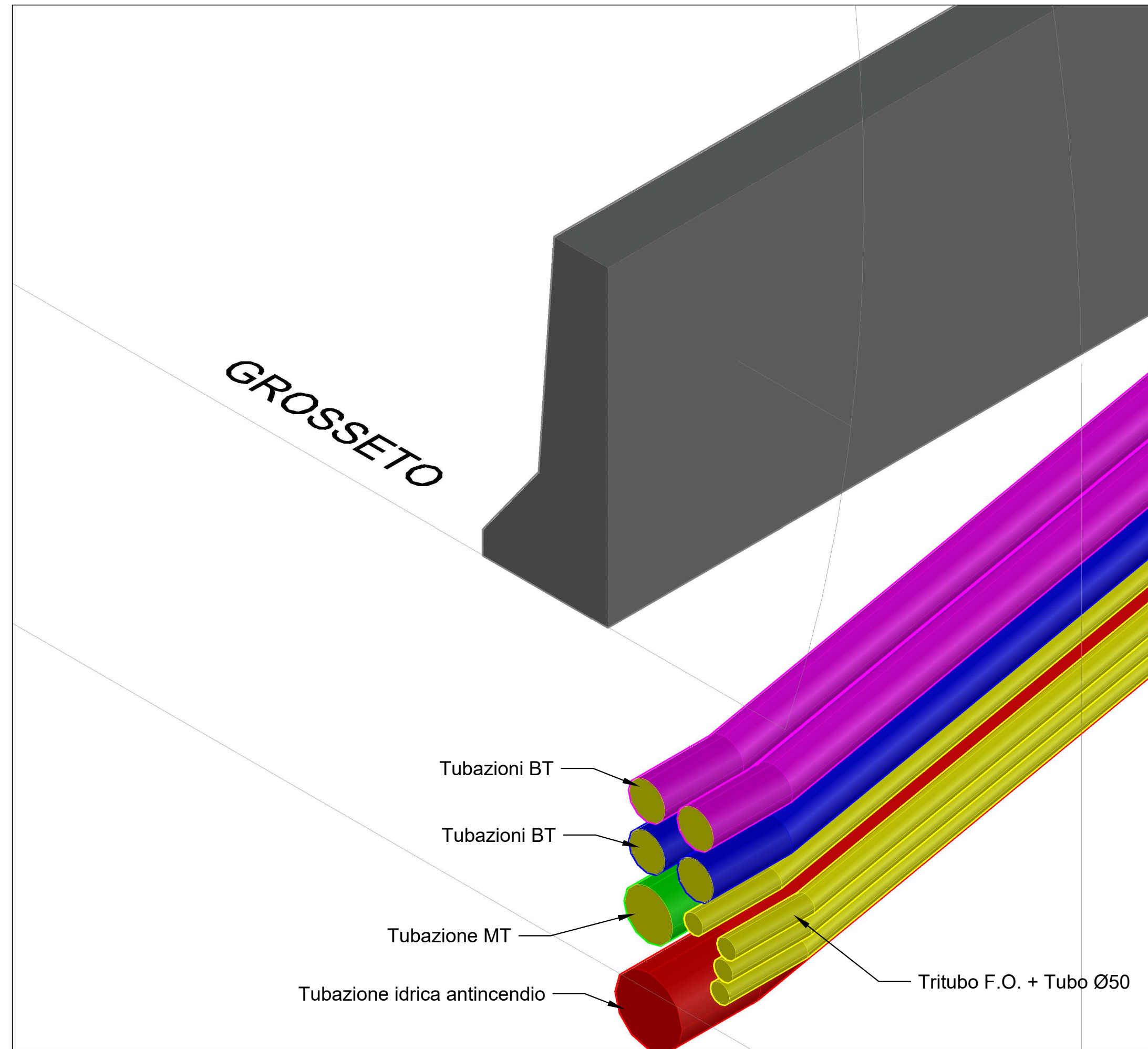


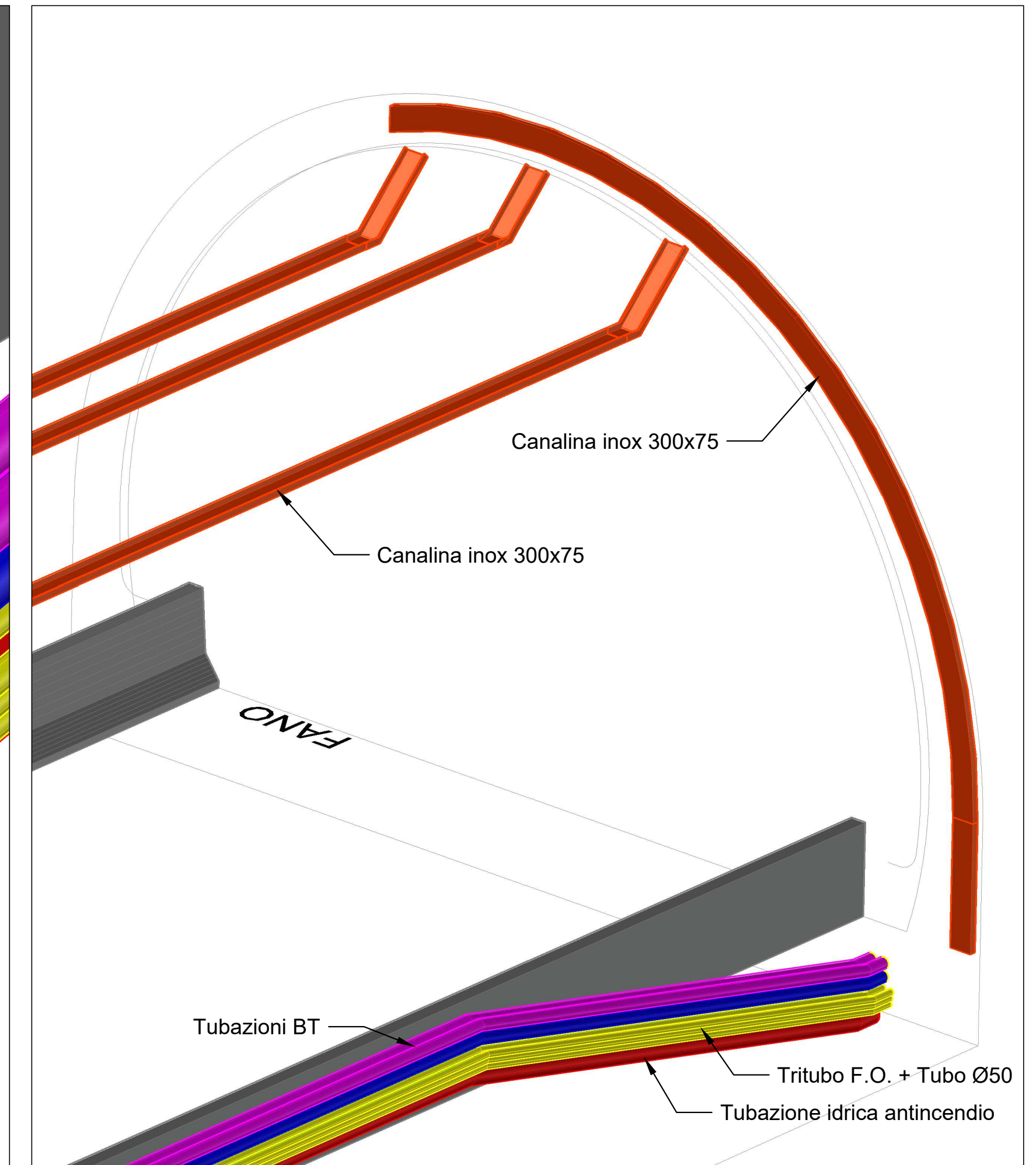
DETTAGLIO INGRESSO/USCITA TUBAZIONI LATO FANO



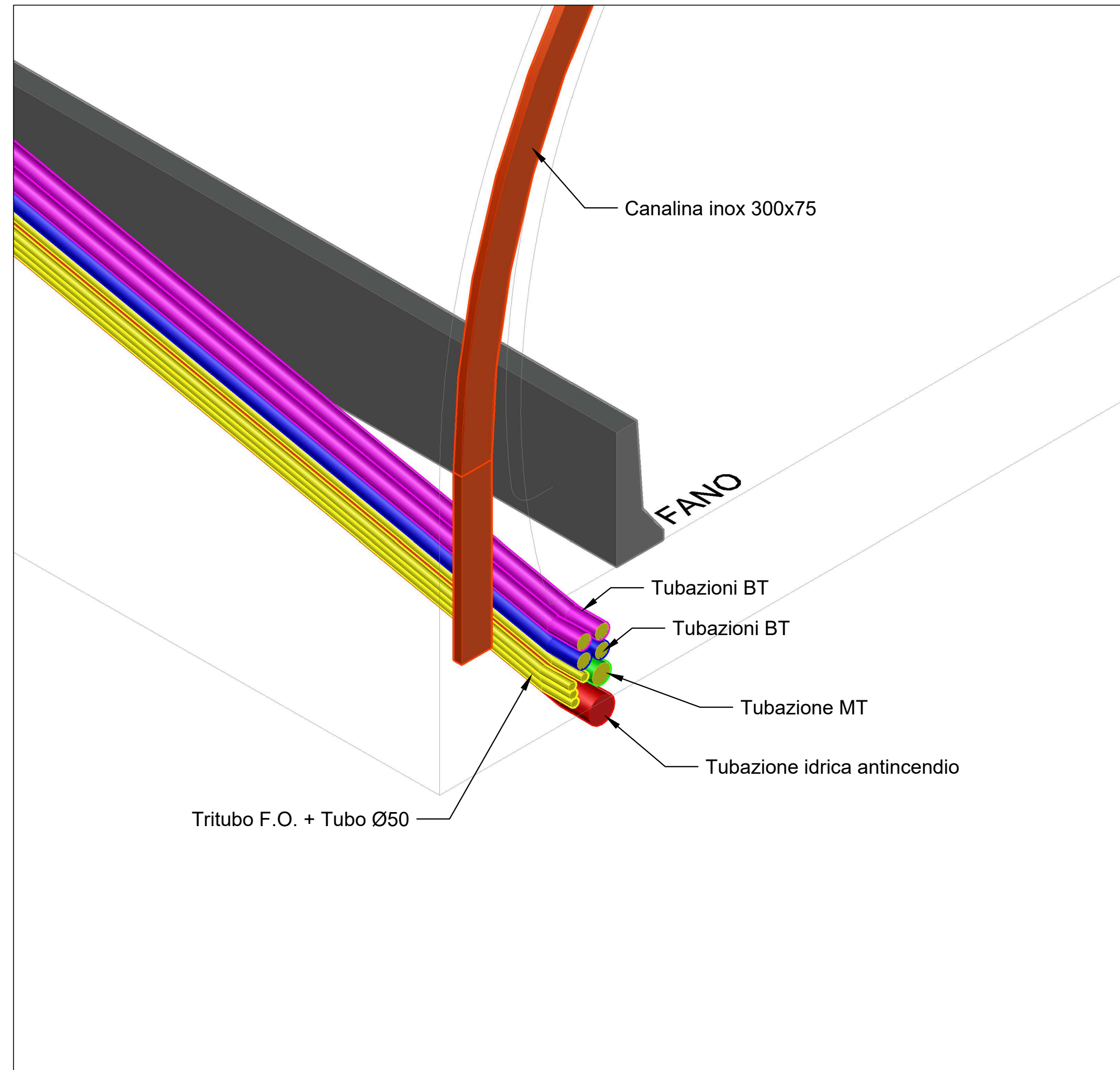
DETTAGLIO INGRESSO/USCITA TUBAZIONI LATO GROSSETO



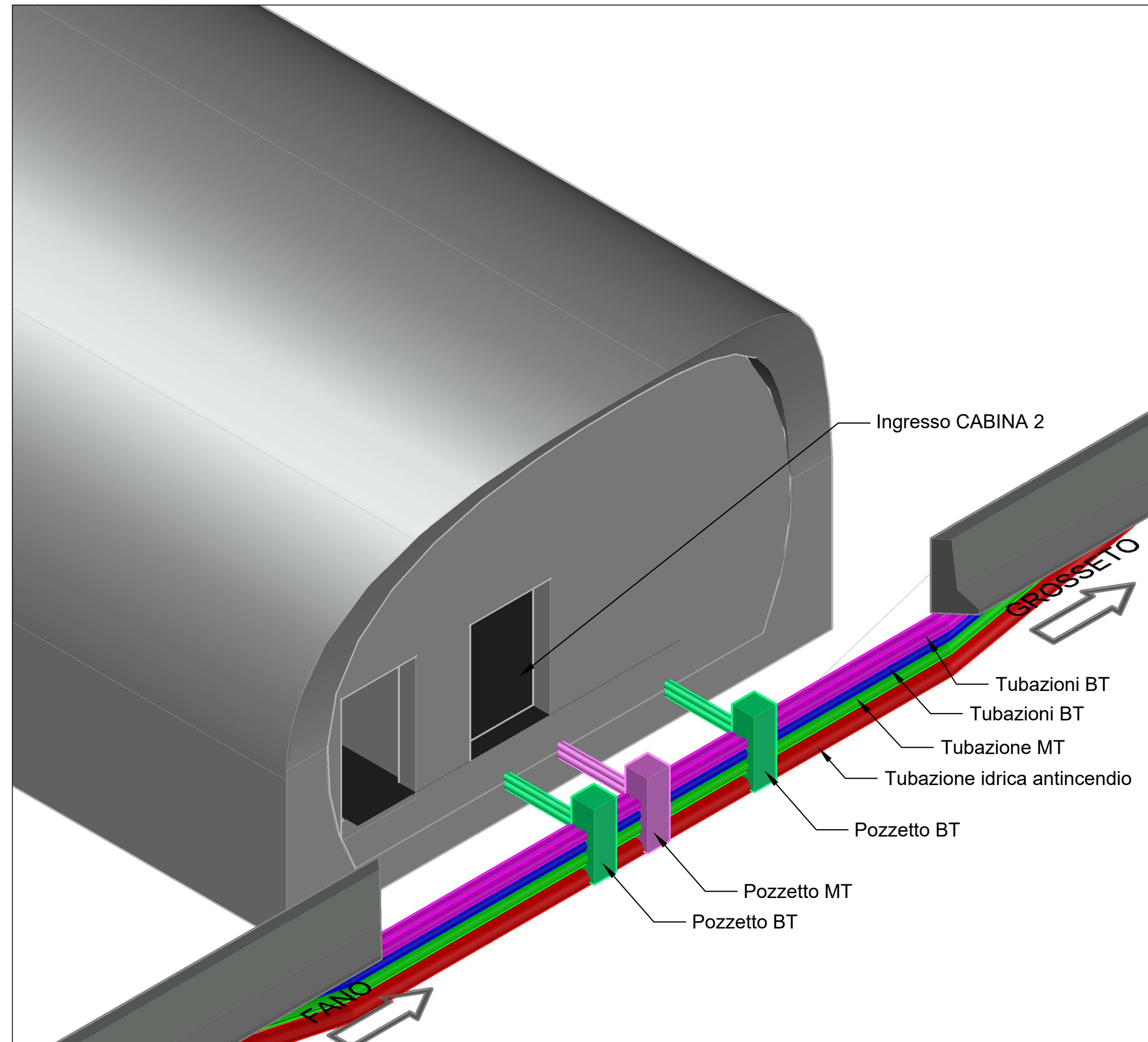
INGRESSO GALLERIA - STACCO CANALINE



DETTAGLIO INGRESSO/USCITA TUBAZIONI LATO FANO



DETTAGLIO INGRESSI TUBAZIONI CABINA 2





GRUPPO FS ITALIANE

**Direzione Tecnica**

ITINERARIO INTERNAZIONALE E78 S.G.C. GROSSETO – FANO  
Tratto Selci Lama (E45) – S. Stefano di Gaifa  
Adeguamento a 2 corsie della Galleria della Guinza (lotto 2)  
e del tratto Guinza – Mercatello Ovest (lotto 3)  
1° stralcio

<b>PROGETTO ESECUTIVO</b>		COD. AN58
PROGETTAZIONE: RAGGRUPPAMENTO TEMPORANEO PROGETTISTI	MANDATARIA:  PRO ITER Progettazione Territorio s.r.l.	MANDANTI:  sinergo
IL RESPONSABILE DELL'INTEGRAZIONE DELLE PRESTAZIONI SPECIALISTICHE: Ing. Riccardo Formichi – Società Pro Iter Srl Ordine Ingegneri Provincia di Milano n. 18045	IL GEOLOGO: Dott. Geol. Massimo Mezzanatica – Società Pro Iter Srl Albo Geol. Lombardia n. A762	IMPIANTI TECNOLOGICI: Ing. Filippo Bitante – Sinergo Spa Ordine Ingegneri Provincia di Venezia n. 3991
IL COORDINATORE PER LA SICUREZZA IN FASE DI PROGETTAZIONE: Ing. Massimo Mangini – Società EneVIA Srl Ordine Ingegneri Provincia di Varese n. 1502		 
VISTO: IL RESP. DEL PROCEDIMENTO: Dott. Ing. Vincenzo Cutone		
PROTOCOLLO:	DATA:	
<p><b>11 - IMPIANTI</b> <b>11.01 - PARTE GENERALE</b> <b>PARTICOLARI VISTE 3D</b></p>		
CODICE PROGETTO	NOME FILE	REVISIONE
PROGETTO	T001M00IMPDC03.pdf	SCALA
L0702M E 2101	CODICE ELAB. T001M00IMPDC03	A VARIE
D		
C		
B		
A	EMISSIONE	FEBBRAIO 2023
REV.	DESCRIZIONE	MARCHESINI BITANTE BITANTE
		DATA REDATTO VERIFICATO APPROVATO