QP.5a PATRIMONIO TERRITORIALE PROVINCIALE - INVARIANTI STRUTTURALI
scala 1:50.000

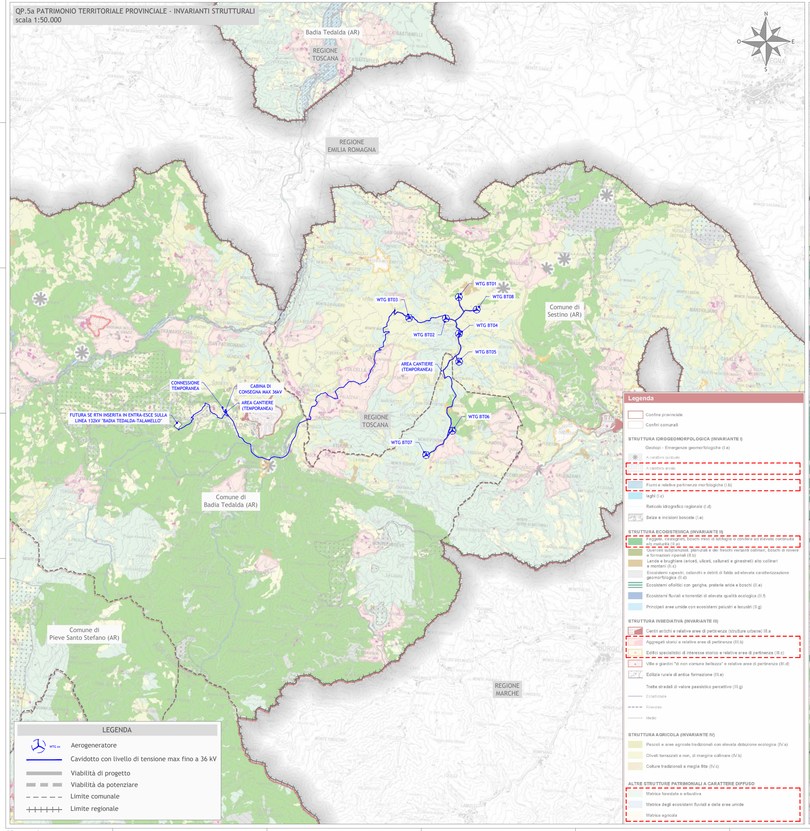

QP.7a ASSETTO DEL TERRITORIO - TERRITORIO RURALE E RETE ECOLOGICA
scala 1:50.000

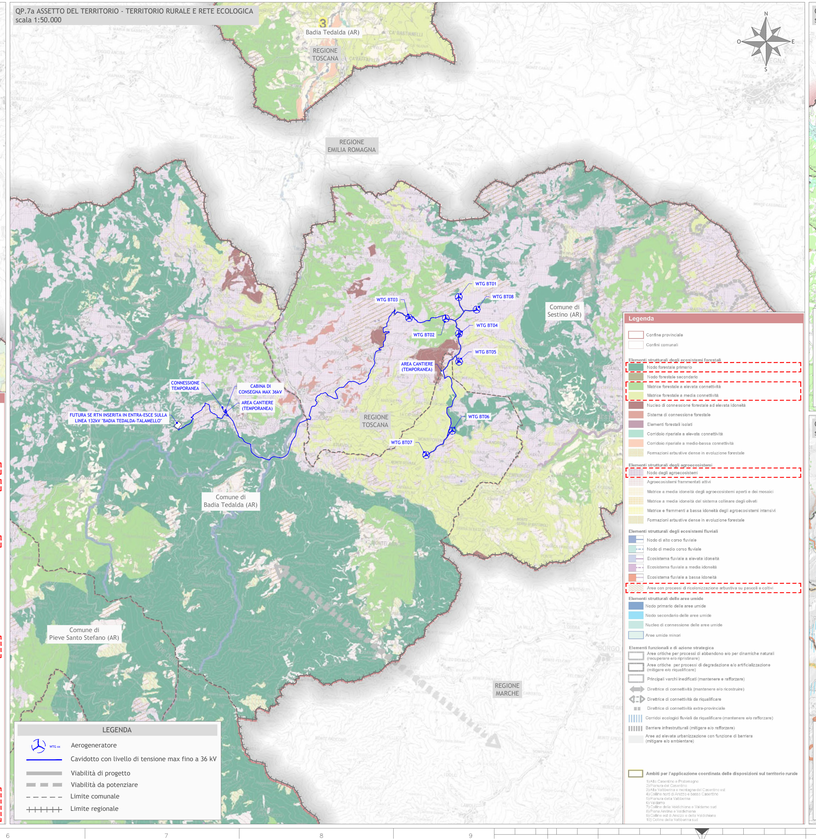

QP.3 RICOGNIZIONE BENI PAESAGGISTICI E AREE PROTETTE
scala 1:100.000

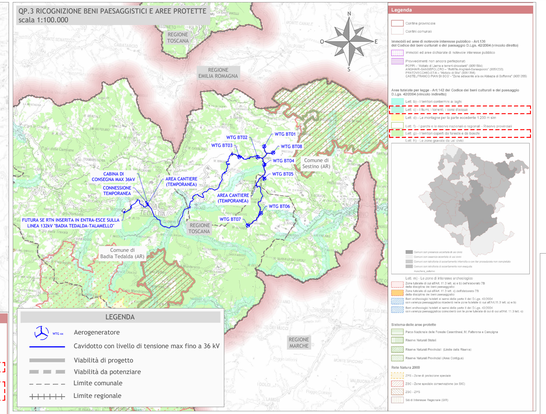
REGIONE TOSCANA
REGIONE EMILIA ROMAGNA
REGIONE MARCHE
Comune di Sestino (AR)
Comune di Badia Tedalda (AR)
WTG ST03
WTG ST08
WTG ST04
WTG ST02
WTG ST05
WTG ST06
WTG ST07
AREA CANTIERE (TEMPORANEA)
CONNESSIONE TEMPORANEA
CABINA DI CONSEGNA MAX 36kV
FUTURA SE RTN INGERITA IN ENTRA-ESCE SULLA LINEA 132kV "BADIA TEDALDA-TALAMELLO"
Legenda
Confine provinciale
Confini comunali
Immobili ed aree di notevole interesse pubblico - Art.136
Aree Codice dei beni culturali e del paesaggio D.Lgs. 42/2004 (vincolo diretto)
Vincolo ed aree dichiarate di notevole interesse pubblico
Proposte/aree non vincolate
PTCPR - Tratto di Liano e Anna (proposta) (SIT-RN)
Aree/beni vincolati - Decreto Ministeriale 09/05/1970
Aree/beni vincolati - Decreto del 2001-2006
CASTELTRAMO (Prot.N.9121 - "Zona vibrante sia a Nord-est a Sud-ovest" 2001-2003)
Aree tutelate per legge - Art.142 del Codice dei beni culturali e del paesaggio D.Lgs. 42/2004 (vincolo indiretto)
Lett. b) - laghi compresi nella fascia di 300 m
Lett. c) - corsi d'acqua per la parte eccedente 150 m
Lett. d) - montagne per la parte eccedente 1200 m s.m.
Lett. f) - parchi e riserve
Lett. g) - boschi
Lett. h) - zone gravate da usi civici
Lett. m) - zone di interesse archeologico
Lett. i) - Corsi d'acqua iscritti negli elenchi ex T.U. n. 1775/33
Lett. m) - zone di interesse archeologico
Lett. m) - zone di interesse archeologico (Decreto 9 dicembre 1998)
Zone gravate da usi civici - Art.142 lett. h) del D.Lgs. n. 42 del 22.01.2004 (Prot. n. 9121 del 11.10.2001 - Prot. n. 9121 del 11.10.2001 - Prot. n. 9121 del 11.10.2001 -