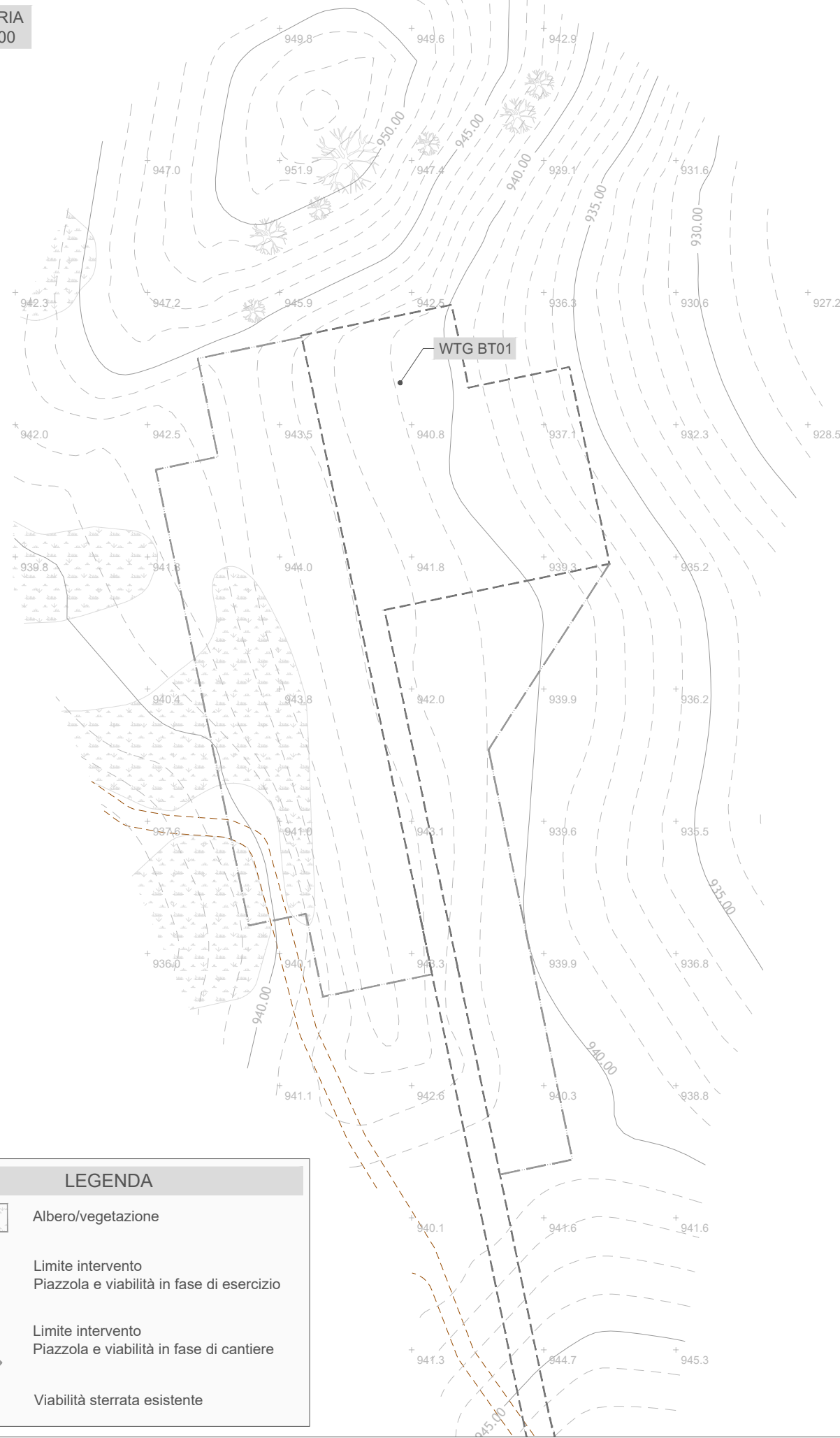
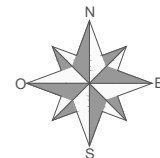


PLANIMETRIA
Scala 1:1.000



LEGENDA

- Albero/vegetazione
- Limite intervento
Piazzola e viabilità in fase di esercizio
- Limite intervento
Piazzola e viabilità in fase di cantiere
- Viabilità sterrata esistente



Regione Toscana

Regione Toscana
Provincia di Arezzo
Comuni di Badia Tedalda e Sestino



Impianto Eolico denominato "Poggio delle Campane" ubicato nel comune di Badia Tedalda (AR) e Sestino (AR) costituito da 8 (otto) aerogeneratori di potenza nominale 6,2 MW per un totale di 49,6 MW con relative opere connesse ed infrastrutture indispensabili nei comuni di Badia Tedalda e Sestino

Titolo
RILIEVO PLANO ALTIMETRICO DELLE AREE DI INTERVENTO - WTG BT01

Scala	Formato Stampa	Numero documento				
1:1.000	A3	Commissa	Fase			
	Foglio			Tipo doc.	Progr. doc.	Rev.
	1 di 1	224313	D	D	0261	00

Proponente

FRI-EL

FRI-EL S.p.A.
Piazza della Rotonda 2
00186 Roma (RM)
fri-elspa@legalmail.it
P. Iva 01652230218
Cod. Fisc. 07321020153

PROGETTO DEFINITIVO

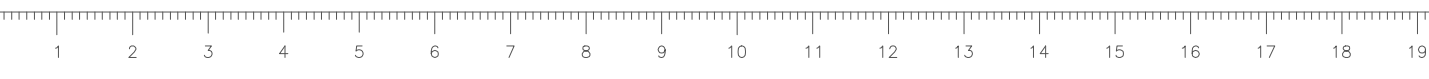
Progettazione

PROGETTO ENERGIA S.R.L.
Via Serra 6 83031 Ariano Irpino (AV)
Tel. +39 0825 891313
www.progettoenergia.biz - info@progettoenergia.biz

SERVIZI DI INGEGNERIA INTEGRATI
INTEGRATED ENGINEERING SERVICES

Progettista

Ing. Massimo Lo Russo



Sul presente elaborato sussiste il DIRITTO di PROPRIETA'. Qualsiasi utilizzo non preventivamente autorizzato sarà perseguito ai sensi della normativa vigente.

Rev.	Data	Descrizione revisione	Redatto	Controllato	Approvato
00	22.02.2023	EMISSIONE PER AUTORIZZAZIONE	S.SCOPPETTUOLO	G. LO RUSSO	M. LO RUSSO