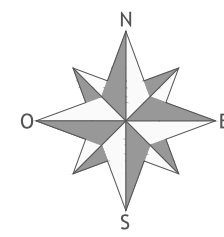
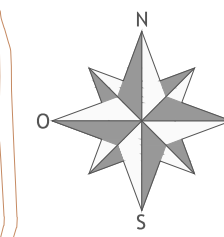


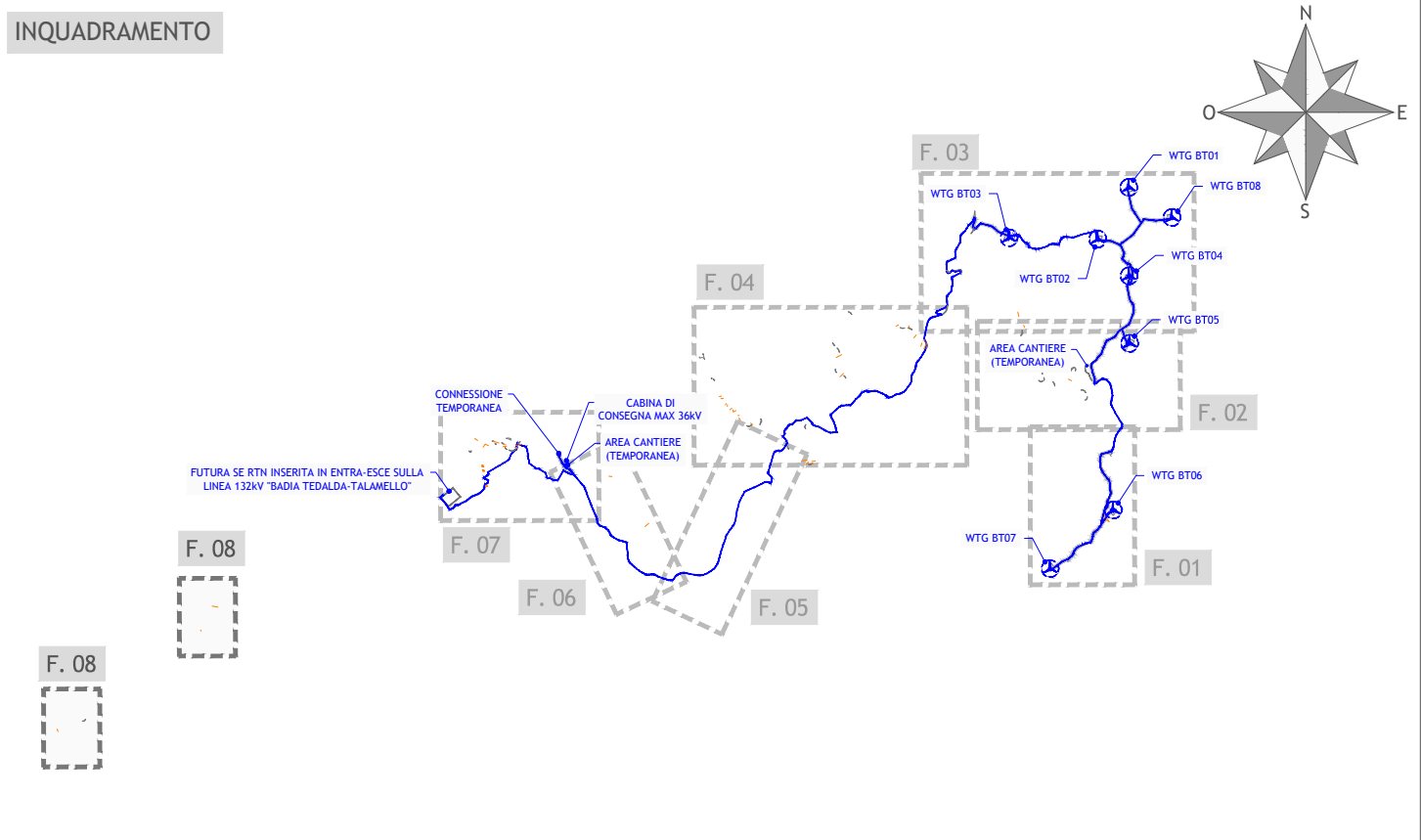
PLANIMETRIA
scala 1:2.000



PLANIMETRIA
scala 1:2.000



INQUADRAMENTO



Regione Toscana

Regione Toscana
Provincia di Arezzo
Comuni di Badia Tedalda e Sestino



Impianto Eolico denominato "Poggio delle Campane" ubicato nel comune di Badia Tedalda (AR) e Sestino (AR) costituito da 8 (otto) aerogeneratori di potenza nominale 6,2 MW per un totale di 49,6 MW con relative opere connesse ed infrastrutture indispensabili nei comuni di Badia Tedalda e Sestino

Titolo
**PLANIMETRIA DI PROGETTO SU CATASTALE
FOGLIO 8**

Scala	Formato Stampa	Numero documento
1:2.000	AZ+	
	Foglio	Commissa
	1 di 1	2 2 4 3 1 3
		Fase
		D
		Tipo doc.
		D
		Progr. doc.
		0 3 0 8
		Rev.
		0 0

Proponente

FRI-EL

FRI-EL S.p.A.
Piazza della Rotonda 2
00186 Roma (RM)
fri-elspa@legalmail.it
P. Iva 01652230218
Cod. Fisc. 07321020153

PROGETTO DEFINITIVO

Progettazione

PROGETTO ENERGIA S.R.L.

Via Serra 6 82031 Ariano Irpino (AV)
Tel. +39 0825 891313
www.progettoenergia.biz - info@progettoenergia.biz

SERVIZI DI INGEGNERIA INTEGRATI
INTEGRATED ENGINEERING SERVICES

Progettista

MASSIMO LO RUSSO
INGEGNERE
ISCRITTO ALL'ALBO
PROFESSIONALE
COL N. 1555
ON 13/03/10

LEGENDA

- Linea aerea esistente da interrare
- Viabilità di costruzione
- Limite foglio catastale

LEGENDA

- Linea aerea esistente da interrare
- Limite foglio catastale

Sul presente elaborato sussiste il DIRITTO DI PROPRIETA'. Qualsiasi utilizzo non preventivamente autorizzato sarà perseguito ai sensi della normativa vigente.

Rev.	Data	Descrizione revisione	Redatto	Controllato	Approvato
00	30.11.2022	EMISSIONE PER AUTORIZZAZIONE	L. CONTE	G. LO RUSSO	M. LO RUSSO