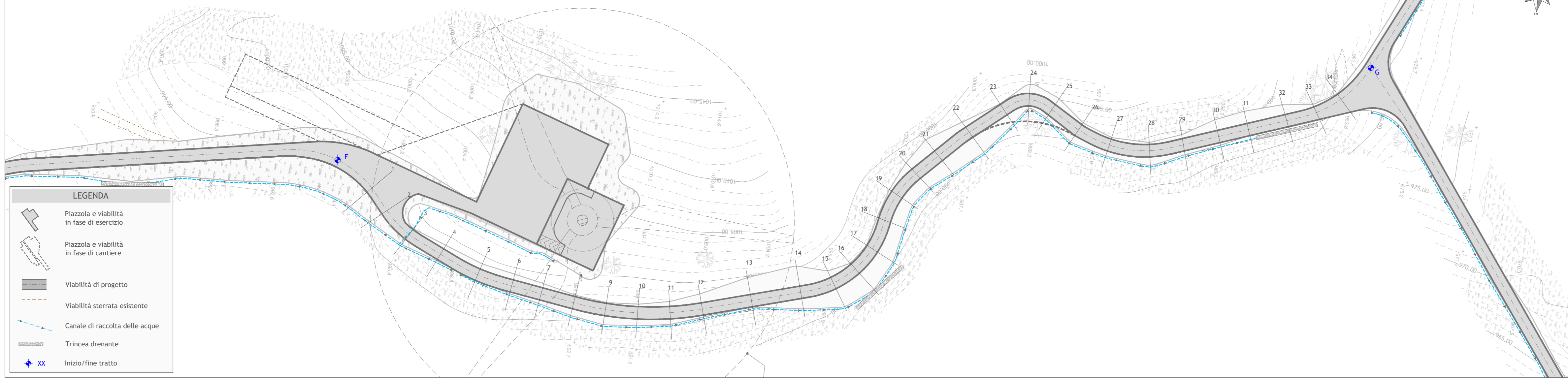




PLANIMETRIA TRATTO F - G
Scala 1:1.000




PROFILO LONGITUDINALE TRATTO F - G
Scala 1:1.000





Regione Toscana
Provincia di Arezzo
Comuni di Badia Tedalda e Sestino



Impianto Eolico denominato "Poggio delle Campane" ubicato nel comune di Badia Tedalda (AR) e Sestino (AR) costituito da 8 (otto) aerogeneratori di potenza nominale 6,2 MW per un totale di 49,6 MW con relative opere connesse ed infrastrutture indispensabili nei comuni di Badia Tedalda e Sestino

**VIABILITA' INTERNA AL PARCO:
PLANIMETRIA CON PROFILO LONGITUDINALE DI PROGETTO
TRATTO F - G**

Scala	Formato Stampa	Numero documento				
1:1.000	A3+		Commissa	Fase	Tipo doc.	Progr. doc.
	Foglio		2 2 4 3 1 3	D	D	0 3 5 5
	1 di 1					0 0

Proponente

FRI-EL

FRI-EL S.p.A.
Piazza della Rotonda 2
00186 Roma (RM)
fri-elspa@legalmail.it
P. Iva 01652230218
Cod. Fisc. 07321020153

PROGETTO DEFINITIVO

Progettazione

PROGETTO ENERGIA S.R.L.
Via Serra 6 83031 Ariano Irpino (AV)
Tel. +39 0825 891313
www.progettoenergia.biz - info@progettoenergia.biz
SERVIZI DI INGEGNERIA INTEGRATI
INTEGRATI ED INGENNERIA INTEGRATI

Progettista



Sul presente elaborato sussiste il DIRITTO DI PROPRIETA'. Qualsiasi utilizzo non preventivamente autorizzato sarà perseguito ai sensi della normativa vigente.

Rev.	Data	Descrizione revisione	Redatto	Controllato	Approvato
00	22.02.2023	EMISSIONE PER AUTORIZZAZIONE	S. SCOPETTUOLO	G. LO RUSSO	M. LO RUSSO