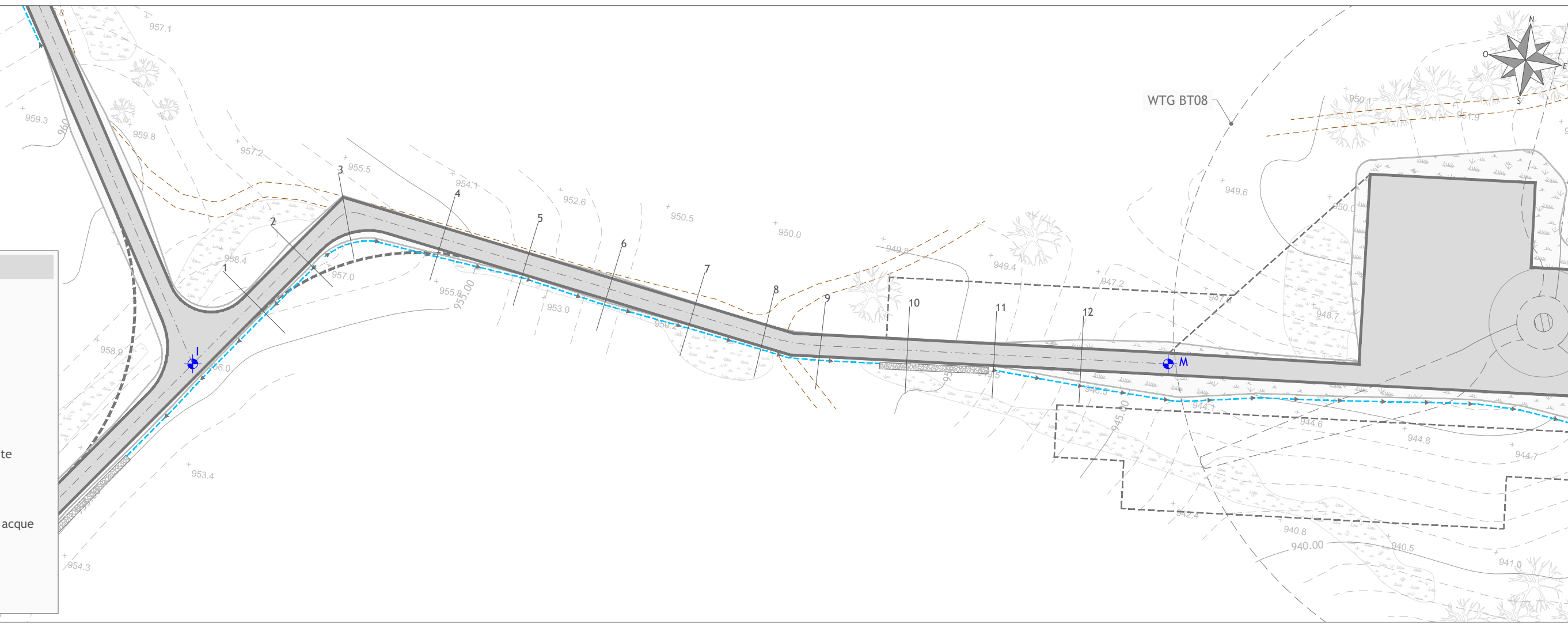


PLANIMETRIA TRATTO I - M
Scala 1:1.000



LEGENDA

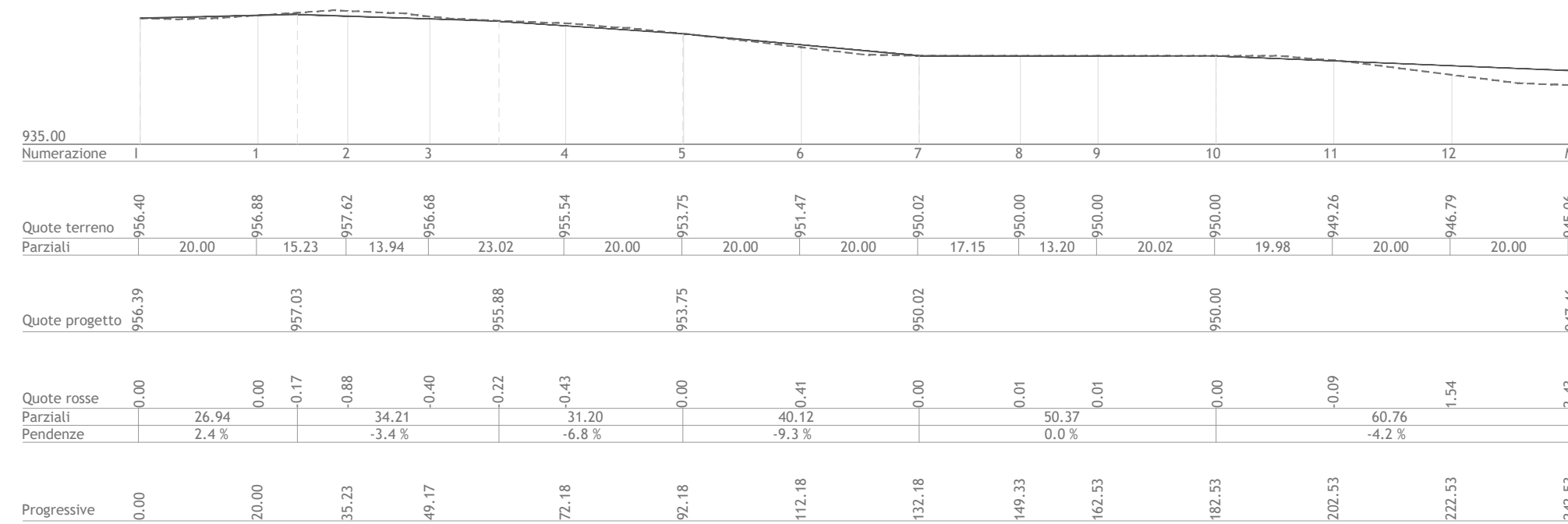
-  Piazzola e viabilità in fase di esercizio
-  Piazzola e viabilità in fase di cantiere
-  Viabilità di progetto
-  Viabilità sterrata esistente
-  Viabilità di costruzione
-  Canale di raccolta delle acque
-  Trincea drenante
-  Inizio/fine tratto



PROFILO LONGITUDINALE TRATTO I - M
Scala 1:1.000

LEGENDA

-  PIANO CAMPAGNA ORIGINARIO E IN FASE DI DISMISSIONE
-  SISTEMAZIONE DOPO L'INTERVENTO



Regione Toscana
Provincia di Arezzo
Comuni di Badia Tedalda e Sestino



Impianto Eolico denominato "Poggio delle Campane" ubicato nel comune di Badia Tedalda (AR) e Sestino (AR) costituito da 8 (otto) aerogeneratori di potenza nominale 6,2 MW per un totale di 49,6 MW con relative opere connesse ed infrastrutture indispensabili nei comuni di Badia Tedalda e Sestino

VIABILITA' INTERNA AL PARCO:
PLANIMETRIA CON PROFILO LONGITUDINALE DI PROGETTO
TRATTO I - M

Scala	Formato Stampa	Numero documento
1:1.000	A3+	
	Foglio	Commissa
	1 di 1	2 2 4 3 1 3
		Fase
		D
		Tipo doc.
		D
		Progr. doc.
		0 3 5 9
		Rev.
		0 0

Proponente

FRI-EL

FRI-EL S.p.A.
Piazza della Rotonda 2
00186 Roma (RM)
fri-elspa@legalmail.it
P. Iva 01652230218
Cod. Fisc. 07321020153

PROGETTO DEFINITIVO

Progettazione

PROGETTO ENERGIA

PROGETTO ENERGIA S.R.L.
Via Serra di 83031 Ariano Irpino (AV)
Tel. +39 0825 881313
www.progettoenergia.biz - info@progettoenergia.biz

SERVIZI DI INGEGNERIA INTEGRATI
INTEGRATED ENGINEERING SERVICES

Progettista

Ing. Massimo Lo Russo

ISCRITTO ALL'ALBO
PROFESSIONALE
COL N° 1555

Sul presente elaborato sussiste il DIRITTO di PROPRIETA'. Qualsiasi utilizzo non preventivamente autorizzato sarà perseguito ai sensi della normativa vigente.

Rev.	Data	Descrizione revisione	Redatto	Controllato	Approvato
00	22.02.2023	EMISSIONE PER AUTORIZZAZIONE	S.SCOPPETTUOLO	G. LO RUSSO	M. LO RUSSO