LEGENDA:

- PROGETTO DEFINITIVO
- PROGETTO ESECUTIVO

Stralcio planimetrico confronto PD–PE – Intersezione Lato Marche Tav. 1/2

Scala 1:1000

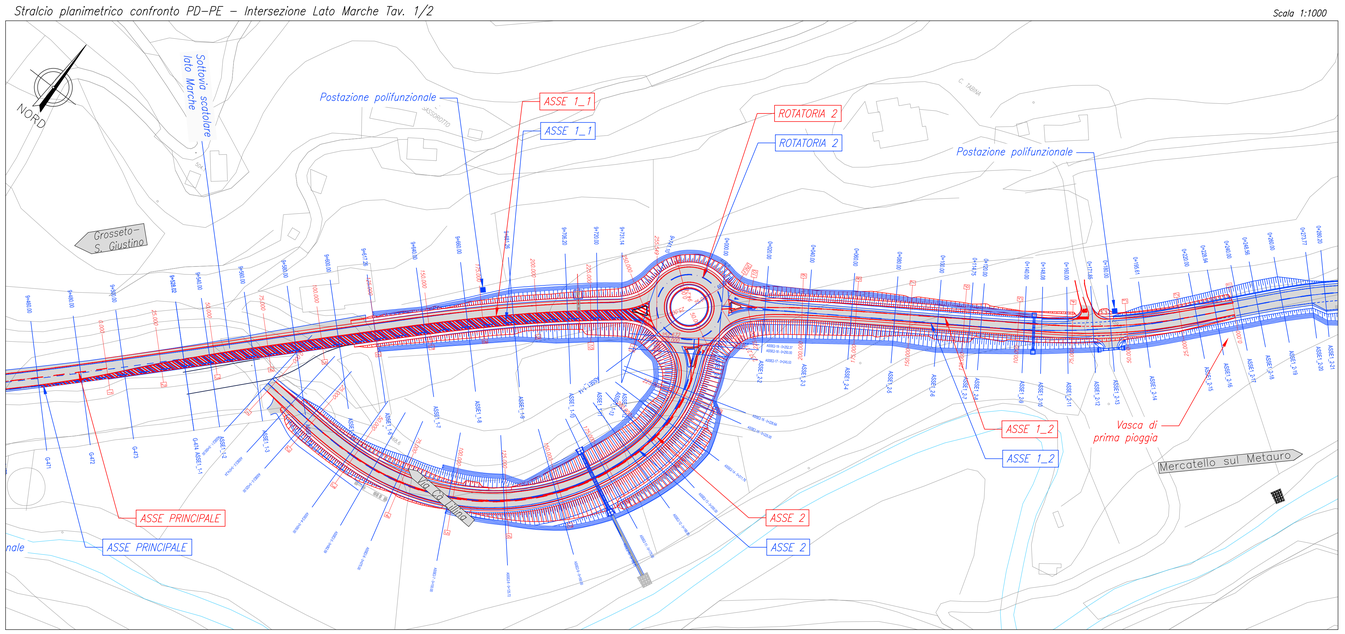

Profilo longitudinale confronto PD–PE – Intersezione lato Marche – ASSE 1_1

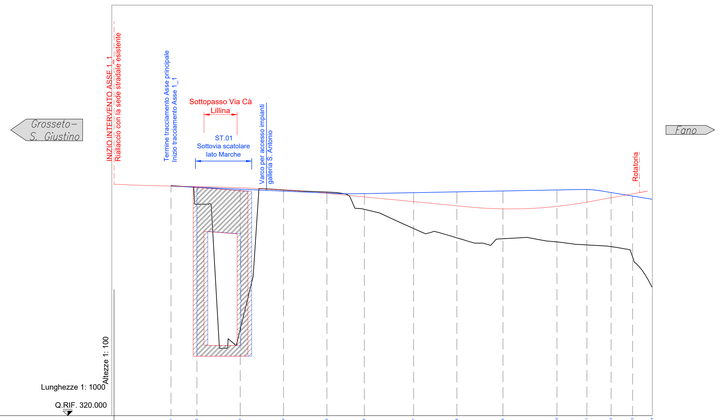

No.SEZIONI_Progetto Esecutivo												
DISTANZE PROGRESSIVE_Progetto Esecutivo	9528.02	9540.00	9560.00	9580.00	9600.00	9617.26	9640.00	9660.00	9681.26	9706.20	9720.00	9731.14	9741.10	9749.99
No.SEZIONI_Progetto Definitivo	1	2	3	4	5	6	7	8	9	10	11	12
DISTANZE PROGRESSIVE_Progetto Definitivo	0+000.00	0+015.53	0+040.53	0+065.53	0+090.53	0+115.53	0+140.53	0+165.53	0+190.53	0+215.53	0+240.53	0+246.21

Profilo longitudinale confronto PD–PE – Intersezione lato Marche – ASSE 2

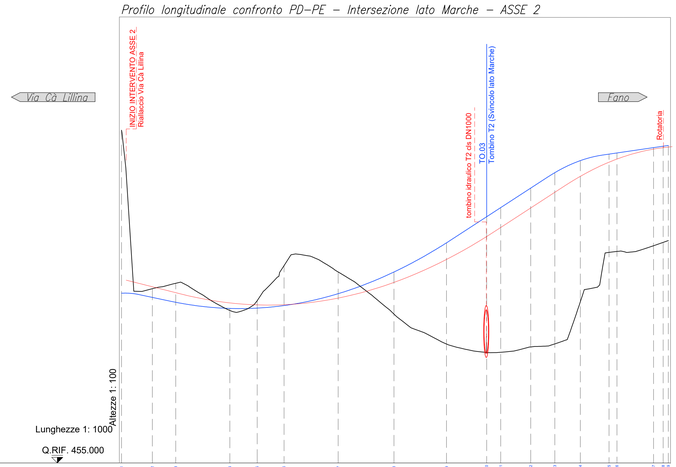

No.SEZIONI_Progetto Esecutivo												
DISTANZE PROGRESSIVE_Progetto Esecutivo	0.00	14.24	25.00	50.00	62.59	75.00	100.00	125.72	150.00	168.51	175.00	186.85	200.00	211.76	225.00	228.64	245.53	250.00	258.31
No.SEZIONI_Progetto Definitivo	1	2	3	4	5	6	7	8	9	10	11
DISTANZE PROGRESSIVE_Progetto Definitivo	0+000.00	0+025.00	0+049.84	0+074.85	0+100.00	0+125.00	0+150.00	0+175.00	0+200.00	0+225.00	0+248.35

anas GRUPPO FS ITALIANE

Direzione Tecnica

ITINERARIO INTERNAZIONALE E78 S.G.C. GROSSETO – FANO
Tratto Selci Lama (E45) – S. Stefano di Gaifa
Adeguamento a 2 corsie della Galleria della Guinza (lotto 2)
e del tratto Guinza – Mercatello Ovest (lotto 3)
1° stralcio

PROGETTO ESECUTIVO

COD. AN58

PROGETTAZIONE:
RAGGRUPPAMENTO TEMPORANEO PROGETTISTI

MANDATARIA: PRO ITER Progettisti Integrati Ingegneria S.r.l.

MANDANTI: ATRIVA S.r.l. Società Unipersonale; sinergo

IL RESPONSABILE DELL'INTEGRAZIONE DELLE PRESTAZIONI SPECIALISTICHE:
Ing. Riccardo Formichi – Società Pro Iter Srl
Ordine Ingegneri Provincia di Milano n. 18045

IL GEOLOGO:
Dott. Geol. Massimo Mezzanzanica – Società Pro Iter Srl
Albo Geol. Lombardia n. A762

IL COORDINATORE PER LA SICUREZZA IN FASE DI PROGETTAZIONE:
Ing. Massimo Mangini – Società Ore.KA Srl
Ordine Ingegneri Provincia di Venezia n. 1502

ORDINE DEGLI INGEGNERI DELLA PROVINCIA DI MILANO – DOTT.ING. RICCARDO FORMICHI – Sez.A. Settori: A) Civile e Ambientale – B) Industriale e dell'Informazione – n° A 18045 – MILANO

VISTO: IL RESP. DEL PROCEDIMENTO:
Dott. ing. Vincenzo Catone

PROTOCOLLO: DATA:

01 - PARTE GENERALE
01.02 - VERIFICA DI OTTEMPERANZA
Plano-profilo di confronto
Intersezione lato Marche - Tav. 1/2

CODICE PROGETTO (PROGETTO / LIV. PROG. / N. PROG.)	NOME FILE	REVISIONE	SCALA
LO702M E 2101	T00EG02GENPF07A.pdf	A	1:1000/1:100
	CODICE ELAB. T00EG02GENPF07		

REV.	DESCRIZIONE	DATA	REDATTO	VERIFICATO	APPROVATO
D					
C					
B					
A	EMISSIONE	FEBBRAIO 2023	PELUZZARI	MOJA	FORMICHI