

Modulo per la presentazione delle osservazioni per i piani/programmi/progetti sottoposti a procedimenti di valutazione ambientale di competenza statale

Presentazione di osservazioni relative alla procedura di:

- Valutazione Ambientale Strategica (VAS) – art.14 co.3 D.Lgs.152/2006 e s.m.i.
 Valutazione di Impatto Ambientale (VIA) – art.24 co.3 D.Lgs.152/2006 e s.m.i.
 Verifica di Assoggettabilità alla VIA – art.19 co.4 D.Lgs.152/2006 e s.m.i.

(Barrare la casella di interesse)

Il/La Sottoscritto/a _____
(Nel caso di persona fisica, in forma singola o associata)

Il/La Sottoscritto/a _____ ANTONIO ANGLANO _____

in qualità di legale rappresentante della Pubblica Amministrazione/Ente/Società/Associazione

_____ Comune di Veglie _____
(Nel caso di persona giuridica - società, ente, associazione, altro)

PRESENTA

ai sensi del D.Lgs.152/2006, le **seguenti osservazioni** al

- Piano/Programma, sotto indicato
 Progetto, sotto indicato

(Barrare la casella di interesse)

ID[ID_VIP: 9335 - Protocollo nr: 77819 - del 15/05/2023 - MASE - Area Organizzativa Omogenea (AOO) MASE [ID_VIP: 9335] Istanza per il rilascio del provvedimento di VIA PNIEC-PNRR nell'ambito del provvedimento unico in materia ambientale ai sensi dell'art. 27 del D.Lgs. 152/2006, relativa al progetto di un impianto per la produzione di energia elettrica da fonte eolica denominato "CE Nardò", costituito da 5 aerogeneratori di potenza unitaria pari a 6,6 MW, per una potenza complessiva di impianto di 33 MW, incluse le opere di connessione alla RTN, da realizzarsi nei comuni di Nardò (LE), Salice Salentino (LE), Veglie (LE), Leverano (LE) e Copertino (LE). Proponente: AEI WIND PROJECT III S.r.l. Comunicazione relativa a procedibilità istanza, avviso al pubblico e avvio consultazione, ai sensi dell'art. 27, comma 6, del D.Lgs. 152/2006 e ss.mm.ii.

(inserire la denominazione completa del piano/programma (procedure di VAS) o del progetto (procedure di VIA, Verifica di Assoggettabilità a VIA e obbligatoriamente il codice identificativo ID: xxxx del procedimento)

N.B.: eventuali file allegati al presente modulo devono essere unicamente in formato PDF e NON dovranno essere compressi (es. ZIP, RAR) e NON dovranno superare la dimensione di 30 MB. Diversamente NON potranno essere pubblicati.

OGGETTO DELLE OSSERVAZIONI

(Barrare le caselle di interesse; è possibile selezionare più caselle):

- Aspetti di carattere generale (es. struttura e contenuti della documentazione, finalità, aspetti procedurali)
 Aspetti programmatici (coerenza tra piano/programma/progetto e gli atti di pianificazione/programmazione territoriale/settoriale)
 Aspetti progettuali (proposte progettuali o proposte di azioni del Piano/Programma in funzione delle probabili ricadute ambientali)

- Aspetti ambientali (relazioni/impatti tra il piano/programma/progetto e fattori/componenti ambientali)
- Altro (specificare) _____

ASPETTI AMBIENTALI OGGETTO DELLE OSSERVAZIONI

(Barrare le caselle di interesse; è possibile selezionare più caselle):

- Atmosfera
- Ambiente idrico
- Suolo e sottosuolo
- Rumore, vibrazioni, radiazioni
- Biodiversità (vegetazione, flora, fauna, ecosistemi)
- Salute pubblica
- Beni culturali e paesaggio
- Monitoraggio ambientale
- Altro (specificare) _____

TESTO DELL' OSSERVAZIONE _

___ Mancata indicazione del sito di interesse *Avvio del procedimento di dichiarazione dell'interesse culturale (Decreto Legislativo 22 gennaio, n.42 - Art. 14) VILLAGGIO MONTERUGANardò (LE) – Foglio 2, particelle 3 e 6 (Catasto terreni Veglie (LE) – Foglio 3, particelle 6, 10, 11, 12 e 280 (Catasto terreni)*

Le torri eoliche progettate si trovano all'interno dell'area Buffer dall'area individuata catastalmente come sopra per le quali la comunicazione che si allega alla presente comporta l'applicazione in via cautelare, delle disposizioni previste dal capo II, dalla sezione I del capo III e dalla sezione I del capo IV del titolo I del Decreto Legislativo 22 gennaio 2004, n.42 ed in particolare che l'esecuzione di opere e lavori di qualunque genere sugli immobili indicati in oggetto è subordinata ad autorizzazione del soprintendente

Il/La Sottoscritto/a dichiara di essere consapevole che, ai sensi dell'art. 24, comma 7 e dell'art.19 comma 13, del D.Lgs. 152/2006 e s.m.i., le presenti osservazioni e gli eventuali allegati tecnici saranno pubblicati sul Portale delle valutazioni ambientali VAS-VIA del Ministero dell'Ambiente e della Tutela del Territorio e del Mare (www.va.minambiente.it).



Tutti i campi del presente modulo devono essere debitamente compilati. In assenza di completa compilazione del modulo l'Amministrazione si riserva la facoltà di verificare se i dati forniti risultano sufficienti al fine di dare seguito alle successive azioni di competenza.

ELENCO ALLEGATI

Allegato 1 - Dati personali del soggetto che presenta l'osservazione


Allegato 2 - Copia del documento di riconoscimento in corso

Allegato 3 – comunicazione *Avvio del procedimento di dichiarazione dell'interesse culturale*

(Decreto Legislativo 22 gennaio, n.42 - Art. 14) ____ (inserire numero e titolo dell'allegato tecnico se presente e unicamente in formato PDF)

Luogo e data __Veglie 16/05/2023____

(inserire luogo e data)



Il/La dichiarante
Arch. Antonio Angiano
(Firma)
(Arch. Antonio Angiano)



Ministero della cultura

SOPRINTENDENZA ARCHEOLOGIA BELLE ARTI E PAESAGGIO
PER LE PROVINCE DI BRINDISI E LECCE

- LECCE -

Rispr. Prot. n. del

Rispr. Prot. n. del

Class. 34.07.07/62

Alla

Masserie Salentine S.r.l. Società Agricola
maasseriesalentine@pec-mail.it

E p.o.

Comune di Nardò
protocollo@pecnardo.it

Comune di Veglie
protocollo.comuneveglie@pec.rupar.puglia.it

Segretariato Regionale per il Patrimonio Culturale
Commissione Regionale per il Patrimonio Culturale
sr-pug@pec.cultura.gov.it

OGGETTO: VILLAGGIO MONTERUGA
Nardò (LE) – Foglio 2, particelle 3 e 6 (Catasto terreni)
Veglie (LE) – Foglio 3, particelle 6, 10, 11, 12 e 280 (Catasto terreni)

*Avvio del procedimento di dichiarazione dell'interesse culturale
(Decreto Legislativo 22 gennaio, n.42 - Art. 14)*

In applicazione degli artt. 7 e 8 della Legge 241 /90 e dell'art.4 del D.M. 13 giugno 1994, n.495 del Ministero della Cultura, recante il regolamento concernente le disposizioni di attuazioni degli artt.2 e 4 della Legge 241/90, si comunica che da sopralluoghi ed approfondimenti eseguiti dai funzionari responsabili del territorio di questa Soprintendenza è stata accertata la valenza culturale dei beni immobili indicati in oggetto e pertanto, con la presente nota, ai sensi dell'art.14 del Decreto Legislativo 22 gennaio 2004, n.42, si avvia il procedimento di dichiarazione dell'interesse culturale.

Con la presente comunicazione di avvio del procedimento, si rende noto, ai sensi e per gli effetti delle sopra citate disposizioni normative e regolamentari, che:

- l'Ufficio competente alla proposta di tutela culturale è la Soprintendenza Archeologia, Belle Arti e Paesaggio per le Province di Brindisi e Lecce con sede in Via Antonio Galateo, 2 - 73100 Lecce (tel.0832.248311, PEO sabap-br-le@cultura.gov.it, PEC sabap-br-le@pec.cultura.gov.it);
- l'Ufficio competente alla emanazione del decreto di dichiarazione dell'interesse culturale è il Segretariato Regionale per la Puglia con sede in Strada Dottula, Isolato, 49 - 70122 Bari (tel.080.5281111, PEO sr-pug@cultura.gov.it, PEC sr-pug@pec.cultura.gov.it);
- gli Uffici presso i quali è possibile formulare, da parte degli aventi diritto, richiesta di accesso agli atti istruttori e procedurali, sono quelli indicati alle precedenti lett. a) e b);

1 di 2

*Documento firmato digitalmente ai sensi del D.Lgs. 82/2005 s.m.i
e norme collegate, sostituisce il documento cartaceo e la firma autografa



SOPRINTENDENZA ARCHEOLOGIA BELLE ARTI E PAESAGGIO PER LE PROVINCE DI BRINDISI E LECCE
Via A. Galateo, 2 - 73100 LECCE – tel. 0832 248311 - fax 0832 248340 - C.F. 93075250758
PEO: sabap-br-le@beniculturali.it - PEC: sabap-br-le@pec.cultura.gov.it
SITO WEB: www.sabap-le.beniculturali.it

- d) la presente comunicazione comporta l'applicazione in via cautelare, delle disposizioni previste dal capo II, dalla sezione I del capo III e dalla sezione I del capo IV del titolo I del Decreto Legislativo 22 gennaio 2004, n.42 ed in particolare che l'esecuzione di opere e lavori di qualunque genere sugli immobili indicati in oggetto è subordinata ad autorizzazione del soprintendente;
- e) gli effetti di cui ai punti precedenti cessano all'esaurimento del termine assegnato per la conclusione del procedimento, come previsto dal D.P.C.M. del 18 novembre 2010, n.231, che è stabilito in gg. 120 (centoventi) dalla data di invio della presente comunicazione;
- f) ai sensi del citato art. 10. lett. b) della citata Legge 241/90, è consentita la presentazione, da parte degli aventi diritto, di memorie scritte e documenti, pertinenti l'oggetto del procedimento, nei termini e nelle modalità di cui all'art. 5 comma 2° del D.M. 495/94, entro gg. 80 (ottanta) dalla data di ricevimento della presente comunicazione.

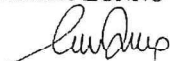
Il Sindaco, che legge per conoscenza, è invitato a vigilare affinché non siano intraprese iniziative che possano pregiudicare la salvaguardia dei beni immobili indicati in oggetto.

IL SOPRINTENDENTE
Arch. Francesca RICCIO*

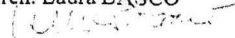
Il Responsabile del Procedimento
Funzionario per le Tecnologie
Geom. Antonio LECCI*

Firmato digitalmente da
ANTONIO LECCI
CN = LECCI ANTONIO
O = Ministero della cultura
C = IT

Il Funzionario Responsabile del Territorio
per il Comune di Nardò (LE)
Arch. Antonio ZUNNO



Il Funzionario Responsabile del Territorio
per il Comune di Veglie (LE)
Arch. Laura BASCO



Firmato digitalmente da

FRANCESCA RICCIO

CN = RICCIO
FRANCESCA
O = Ministero
della cultura
C = IT

Città di Veglie - Cod. Amm. c_1711 - Prot. n. 0005034 del 03/04/2023 11:19 - ARRIVO

*Documento firmato digitalmente ai sensi del D.Lgs. 82/2005 s.m.i e norme collegate, sostituisce il documento cartaceo e la firma autografa

