



COMUNE DI LUCERA

Provincia di Foggia

SERVIZIO DI PIANIFICAZIONE URBANISTICA – GESTIONE DI PIANI E PROGRAMMI
DI TRASFORMAZIONE E RIQUALIFICAZIONE URBANA – EDILIZIA PUBBLICA E
PRIVATA – SUAP – ESPROPRIAZIONI, AMBIENTE E SANIFICAZIONE AMBIENTALE,
VERDE PUBBLICO E FORESTAZIONE

Prot. n.

del

Al Ministero dell'Ambiente
e della Sicurezza Energetica
Direzione Generale Valutazioni Ambientali
Divisione V -Procedure di Valutazione VIA e VAS
Via Cristoforo Colombo n. 44
00147 Roma
pec: va@PEC.mite.gov.it

Alla Regione Puglia
Dipartimento Ambiente, Paesaggio e Qualità Urbana
Sezione Autorizzazioni Ambientali
Via Gentile n. 52
70126 BARI
Pec: servizio.ecologia@pec.rupar.puglia.it

Alla Provincia di Foggia
Settore Assetto del Territorio e Ambiente
Servizio Tutela e Valorizzazione Ambientale
Pec: protocollo@cert.provincia.foggia.it

E p.c.

Al Sindaco del Comune di LUCERA
Avv. Giuseppe PITTA
SEDE

All'Assessore all'Ambiente
avv. Claudio VENDITTI
SEDE


All'Assessore alle Attività Produttive
Avv. Maria BARBARO
SEDE

OGGETTO: [ID_VIP: 9644] Procedura di Verifica di assoggettabilità a VIA PNRR-PNIEC, ai sensi dell'art. 19 del D.
Lgs 152/2006, relativa al progetto denominato "Rifacimento Rete di Lucera". Proponente: Snam Rete
Gas S.p.A. Comunicazione procedibilità istanza, Responsabile del procedimento e pubblicazione
documentazione.

PARERE DI COMPATIBILITA' URBANISTICA.

IL DIRIGENTE DEL V SETTORE

PREMESSO che:



Pietro Javv



COMUNE DI LUCERA

Provincia di Foggia

SERVIZIO DI PIANIFICAZIONE URBANISTICA – GESTIONE DI PIANI E PROGRAMMI DI TRASFORMAZIONE E RIQUALIFICAZIONE URBANA – EDILIZIA PUBBLICA E PRIVATA – SUAP – ESPROPRIAZIONI, AMBIENTE E SANIFICAZIONE AMBIENTALE, VERDE PUBBLICO E FORESTAZIONE


1. La SNAM RETE GAS SpA opera con la propria rete il servizio di trasporto del gas naturale, provvedendo a programmare e realizzare le opere necessarie per il mantenimento dei metanodotti e degli impianti esistenti e di progetto al fine di assicurare il servizio di trasporto attraverso un sistema sicuro, efficiente e di una linea con le moderne tecnologie costruttive;
2. Gli interventi di cui trattasi interessano i comuni di Lucera, Foggia e San Severo in provincia di Foggia. In tale contesto gli interventi da realizzarsi hanno la finalità di ammodernare e ottimizzare l'assetto della rete esistente, al fine di mantenere gli standard qualitativi propri di Snam Rete Gas e gli standard di sicurezza previsti dalle normative vigenti;


VISTA la nota del 05.04.2023 del Ministero dell'Ambiente e della Sicurezza Energetica - Direzione Generale Valutazioni Ambientali - Divisione V-Procedure di Valutazione VIA e VAS- Roma, acquisita al protocollo generale di questo Ente al n. 16042 con la quale trasmetteva la comunicazione di procedibilità istanza, la pubblicazione documentazione, il Responsabile del Procedimento e nel contempo chiedeva ai vari Enti coinvolti un parere di competenza;

VISTA la nota del 24.04.2023 della Regione Puglia -Dipartimento Ambiente, Qualità Urbana e Paesaggio-Assessorato all'Ambiente e Territorio -Sezione Autorizzazioni Ambientali-Bari acquisita al protocollo generale di questo Ente al n. 18637 con la quale chiedeva un parere per la realizzazione delle opere di cui trattasi;

CONSIDERATO che:

- il tracciato di progetto con le relative opere da dismettere e opere connesse da realizzare nel Comune di Lucera, in relazione al PUG approvato con D. C. C. n. 74 del 15.11.2016, ricade:
 - "CRA.ar" - Contesti rurali con prevalente funzione agricola di riserva (art. 23.1 del PUG vigente);
 - "CRA.df" - Contesto rurale con prevalente funzione agricola definita (art. 23.2 del PUG vigente);
 - "CRM.br"-Contesto rurale multifunzionale della bonifica e della riforma agraria (art. 22.1 del PUG vigente);
 - "CRV.re"- Contesto rurale con prevalente valore ambientale, ecologico e paesaggistico -Rete Ecologica (art. 21.1 del PUG vigente);
 - "CRA.df. ce"- Contesto rurale con prevalente funzione agricola definita corridoio ecologico (art. 23.2.1 del PUG vigente);
- il medesimo tracciato ricade anche nelle seguenti invariantsi strutturali:
 - "AP"- aree ad alta pericolosità idraulica (art. 7 delle NTA del PAI-Puglia; art. 18.1 del PUG vigente);
 - "MP"- aree a media pericolosità idraulica (art. 8 delle NTA del PAI-Puglia; art. 18.1 del PUG vigente);
 - "BP" - aree a bassa pericolosità idraulica (art. 9 delle NTA del PAI-Puglia; art. 18.1 del PUG vigente);
 - UCP.re"-Invariante strutturale del sistema idrogeomorfologico : Reticolo idrografico di connessione della R.E.R. (art. 15.3 del PUG vigente);
 - "BP.ap"- Invariante strutturale del sistema idrogeomorfologico: Fiumi, torrenti e corsi d'acqua iscritti negli elenchi delle acque pubbliche (art. 15.2 del PUG vigente);
 - " UCP.tr"- Invariante strutturale del sistema storico-architettonico: Tratturi (art. 17.3 del PUG vigente);





COMUNE DI LUCERA

Provincia di Foggia

SERVIZIO DI PIANIFICAZIONE URBANISTICA – GESTIONE DI PIANI E PROGRAMMI DI TRASFORMAZIONE E RIQUALIFICAZIONE URBANA – EDILIZIA PUBBLICA E PRIVATA – SUAP – ESPROPRIAZIONI, AMBIENTE E SANIFICAZIONE AMBIENTALE, VERDE PUBBLICO E FORESTAZIONE

- "UCP.at"- Invariante strutturale del sistema storico-architettonico: Area annessa ai tratturi (art. 17.4 del PUG vigente);
- "UCP.cv" - Invariante strutturale del sistema storico-architettonico: Coni visuali 4-6-10 km. dal Castello (art. 17.19 del PUG e art. 88 del PPTR);
- "UCP.vp" - Invariante strutturale del sistema storico-architettonico: Strade a valenza paesaggistica (art. 17.17 del PUG vigente; art. 88 del PPTR);
- il tracciato interseca altresì anche le seguenti reti infrastrutturali: rete idrica interrata; linea elettrica aerea nuda ; gasdotto in superficie, strade Provinciali, comunali e SS. 692 Tangenziale Ovest;
- per le su indicate invarianti strutturali è necessario acquisire i propedeutici pareri delle Amministrazioni competenti (Autorità di Bacino della Puglia, Compatibilità Paesaggistica - Provincia di Foggia, Soprintendenza, Enel, etc., qualora non ancora ottenuti);
- che in relazione alla tipologia dell'intervento (rifacimento rete di Lucera), l'intervento nel suo complesso risulta compatibile con le norme del vigente PUG, il tutto anche in considerazione che trattasi di interventi adiacenti a condotte di gas;

Considerato che dalla relazione allegata al progetto di cui trattasi si evince che:

- il progetto, in particolare, prevede la realizzazione di reti che complessivamente hanno uno sviluppo di circa 21 km. oltre che i due interventi complementari (nello specifico: opera di protezione su 4180831 Pot. All.to Celam e opera di protezione su 480060 All.to com. di Foggia 2° Pr. e rif. parziale recinzione PIDA 4180060/2 per installazione muro) su opere di protezione ;
- l'opera in progetto , denominata "Rifacimento Rete di Lucera" è finalizzata a migliorare l'affidabilità della rete ed è composta principalmente dai seguenti macro-interventi:
 - il rifacimento della direttrice che collega l'impianto provvisorio 2007/A di Lucera sino al punto di linea 410369/3, sito nel Comune di Foggia;
 - l'aumento della pressione operativa (da MOP 64 bar a MOP 75 bar) dei gasdotti ricollegati o il loro completo /parziale rifacimento;
 - l'eliminazione del modulo di regolazione provvisoria 2007/A che, attualmente, mantiene l'assetto a 35 bar;
 - il declassamento in 2° specie della parte di rete a valle del PIDI 4180831/2;

VISTI gli elaborati tecnico-progettuali a firma dei tecnici incaricati alla SNAM spa;

VISTA la Delibera di Consiglio Comunale n. 16 del 19.06.2020 avente ad oggetto "Adeguamento del Regolamento Edilizio Comunale vigente alle norme di cui al Decreto Ministeriale Sanità 5 Luglio 1975 e ss.mm.ii. e alla Legge 5 agosto 1978 n. 457";;

VISTO il vigente P.U.G. approvato con D.C.C. n. 74 del 15/11/2016;

VISTA la legge urbanistica 17-agosto-1942 n. 1150, con le successive modificazioni ed integrazioni;

VISTA la legge del 28-gennaio-1977 n. 10, sulla edificabilità dei suoli;

VISTA la legge del 28-febbraio-1985 n. 47;

VISTA la legge del 05-agosto-1978 n. 457;

VISTA la legge del 25-marzo-1982 n. 94;



Pietro Savore



COMUNE DI LUCERA

Provincia di Foggia

SERVIZIO DI PIANIFICAZIONE URBANISTICA – GESTIONE DI PIANI E PROGRAMMI DI TRASFORMAZIONE E RIQUALIFICAZIONE URBANA – EDILIZIA PUBBLICA E PRIVATA – SUAP – ESPROPRIAZIONI, AMBIENTE E SANIFICAZIONE AMBIENTALE, VERDE PUBBLICO E FORESTAZIONE

VISTO il T.U. sull'ordinamento degli Enti Locali approvato con D. Lgs. n. 267 del 18.08.2000 e ss.mm.ii;

VISTO il Progetto di Piano di assetto idrogeologico (PAI), approvato dal Comitato Istituzionale dell'Autorità di Bacino della Puglia nella seduta del 30/11/2005 con la delibera n. 39 e ss.mm.ii;

VISTO il Decreto del Segretario Generale n. 927 del 03.09.2021 dell'Autorità di Bacino Distrettuale dell'Appennino Meridionale, pubblicato sul BURP n. 126 del 07.10.2021, avente ad oggetto "*Approvazione modifica definitiva di perimetrazione e/o classificazione delle aree a pericolosità idraulica del Piano Stralcio per l'Assetto Idrogeologico - Assetto Idraulico dell'ex Autorità di Bacino Interregionale della Puglia, relativamente al Comune di Lucera (FG)*";

VISTO il Decreto Sindacale del 26.01.2022 prot. n. 4017, con il quale veniva conferito al sottoscritto l'incarico di Dirigente del V Settore confermato con Decreto Sindacale prot. n. 17918 del 18.04.2023;

VISTO il T.U. delle disposizioni legislative e regolamentari in materia edilizia approvato con D.P.R. n° 380 del 06.06.2001 e successive integrazione e modifiche approvata con D.Lgs. n° 301 del 27.12.2002;

VISTE le NTA del PPTR approvato con DGR n. 176 del 16.02.2015 (BURP n. 40 del 23.03.2015);

VISTA la deliberazione di Giunta Municipale n° 269 del 30.07.03 avente ad oggetto: "Misure di prevenzione e controllo finalizzate al contrasto delle discariche abusive di scarti di demolizioni e ristrutturazioni edilizie"

VISTO il decreto legislativo del 5 febbraio 1997, n. 22 in materia di rifiuti, di rifiuti pericolosi, di imballaggi e di rifiuti di imballaggi e ss. mm. ii.;

VISTA la L.R. n. 20/2001;

VISTO il D.Lgs 152/2006 e ss.mm.ii;

VISTO il D.P.R. n. 160/2010;

VISTA la L.R. n. 26/2022;

VISTA la L.R. n. 28/2022;

VISTO il D. Lgs 42/2004 e ss.mm.ii.;

VISTA la Delibera di Consiglio Comunale n. 16 del 19.06.2020 avente ad oggetto "Adeguamento del Regolamento Edilizio Comunale vigente alle norme di cui al Decreto Ministeriale Sanità 5 Luglio 1975 e ss.mm.ii. e alla Legge 5 agosto 1978 n. 457";

VISTO il Decreto Sindacale del 26.01.2022 prot. n. 4017, con il quale veniva conferito al sottoscritto l'incarico di Dirigente del V Settore confermato con Decreto Sindacale prot. n. 17918 del 18.04.2023;

Sulla base delle precitate considerazioni si INVITA codesto Ministero ad effettuare una attenta Valutazione di Impatto Ambientale, al fine di individuare elementi di incongruità o di sovrapposizione diversamente non valutabili (interferenze con altre reti, etc.) le quali determinerebbero un impatto ambientale negativo.

Pertanto, nell'ambito delle proprie competenze, dal punto di vista strettamente urbanistico all'intervento in oggetto, **ESPRIME PARERE FAVOREVOLE** all'iniziativa presentata dalla società "SNAM RETE GAS SpA" (legalmente rappresentata dal sig. Alessandro SALA), con sede legale in P.zza Santa Barbara n. 7- San Donato Milanese (MI), alle seguenti condizioni che:

Comune di Lucera Prot. in partenza N. 0020397 del 04-05-2023 - Cat.1 Class.1





COMUNE DI LUCERA

Provincia di Foggia

SERVIZIO DI PIANIFICAZIONE URBANISTICA – GESTIONE DI PIANI E PROGRAMMI DI TRASFORMAZIONE E RIQUALIFICAZIONE URBANA – EDILIZIA PUBBLICA E PRIVATA – SUAP – ESPROPRIAZIONI, AMBIENTE E SANIFICAZIONE AMBIENTALE, VERDE PUBBLICO E FORESTAZIONE

- *il tracciato oggetto di intervento non attraversi i terreni di proprietà comunale (qualora dovessero ricadere sui medesimi suoli);*
- *La società SNAM RETE GAS SpA riconosca a favore de Comune di Lucera le giuste misure compensative ambientali, art. 1 della L.R. 28/2022, da prevedere in apposita convenzione /accordo da sottoscrivere tra Comune e Società e regolamentante i rapporti reciproci nella realizzazione e gestione del medesimo metanodotto. Tali misure compensative sono tra l'altro giustificate dalla circostanza che il tracciato oggetto di intervento attraversa territori assoggettati a tutela e salvaguardia per diversi aspetti (storici, ambientali, vegetazionali, idrogeomorfologici, etc.), che con la realizzazione/sostituzione e opere connesse del metanodotto in questione si troverebbero inseriti in un particolare contesto ambientale diverso da quello d'origine;*
- *Al fine di consentire la salvaguardia delle disposizioni di cui al P.P.T.R. approvato con Delibera di Giunta Regionale n. 176 del 6.02.2015, si invita codesto Ministero a tenere in debita considerazione le relative norme di tutela, previste per aree assoggettate a vincoli, al fine di attuare una salvaguardia dei siti interessati da beni storico-architettonici, botanico-vegetazionali, etc. ; eventuali ritrovamenti archeologici insistenti sull'area interessata dalle opere, dovranno essere segnalate all'Ente competente;*
- *La compatibilità delle opere previste su aree assoggettate ai vincoli di cui in premessa, con le relative direttive di tutela, sia valutata dagli enti/uffici preposti alla loro salvaguardia e quindi al rilascio del relativo atto di assenso qualora ancora non ottenuti;*
- *in sede di VIA vengano valutate eventuali interferenze tra le opere a farsi relative alla realizzazione dell'attraversamento del metanodotto di cui all'oggetto ed eventuali segnalazioni di tipo archeologico insistenti sul territorio del Comune di Lucera (qualora emergono durante gli scavi);*
- *La SNAM RETE GAS SPA dovrà sottoscrivere apposita Convenzione di servitù qualora il nuovo metanodotto attraverserà suoli di proprietà comunale previo accordo con questo Ente;*
- *Eventuali opere inerenti strutture pubbliche comunali (viabilità ed altro) siano eseguite a perfetta regola d'arte ed in particolare così come previsto dal nuovo Regolamento approvato con delibera di Consiglio Comunale n. 77 del 27.10.2014 avente per oggetto "Regolamento per l'esecuzione di opere che richiedono interventi di manomissione del suolo e sottosuolo pubblico sul territorio comunale";*
- *Eventuale occupazione permanente o temporanea di suolo, soprassuolo e sottosuolo appartenente al demanio o al patrimonio indisponibile del Comune di Lucera e che comporti o meno la costruzione di manufatti, è soggetta a preventiva concessione/autorizzazione da parte dell'Ente, così come disciplinato dal Regolamento Comunale per l'applicazione del canone unico patrimoniale approvato con Deliberazione Consiliare n. 30 del 31.05.2022.*
- *in sede di accertamento di compatibilità paesaggistica, in relazione alle invarianti strutturali del PPTR, sia valutata attentamente la ammissibilità delle opere, da parte degli Enti competenti, per il rilascio del relativo parere;*





COMUNE DI LUCERA

Provincia di Foggia

SERVIZIO DI PIANIFICAZIONE URBANISTICA – GESTIONE DI PIANI E PROGRAMMI DI TRASFORMAZIONE E RIQUALIFICAZIONE URBANA – EDILIZIA PUBBLICA E PRIVATA – SUAP – ESPROPRIAZIONI, AMBIENTE E SANIFICAZIONE AMBIENTALE, VERDE PUBBLICO E FORESTAZIONE

- *eventuale realizzazione di manufatti fuori terra, dovranno essere soggetti a preventiva concessione/autorizzazione, ai sensi del D.P.R. n. 380/2001 e ss.mm.ii., da parte dell'Ente preposto al suo rilascio;*
- *rispettare la compatibilità/distanze ai sensi della normativa vigente, della posa in opera delle tubazioni in caso di presenza di ulteriori sottoservizi;*
- *tutte le fasi di lavorazione e realizzazione dell'opera, dovranno avvenire sotto la supervisione del personale tecnico interno alla SNAM RETE GAS SPA , in regime di applicazione del D.Lgs. 81/08 e ss.mm.ii. (coordinamento della sicurezza nei cantieri mobili e temporanei);*
- *tutte le condotte posate, prima della messa in esercizio dovranno essere sottoposte a prova di tenuta e collaudo, secondo quanto stabilito dalla normativa vigente;*
- *durante la esecuzione delle opere, sia garantita la pubblica e privata incolumità dei cittadini e l'esatta osservanza delle norme di sicurezza;*
- *prima della messa in esercizio dell'impianto la Società dovrà presentare al Comando Provinciale dei Vigili del Fuoco la segnalazione Certificata di Inizio Attività (SCIA) o parere /N.O. ai sensi del DPR 151/2011 al fine di ottenere il parere di Conformità del Progetto con successiva trasmissione a questo Ente;*
- *L'inizio dei lavori sia subordinato all'acquisizione dei pareri dei vari Enti coinvolti nel procedimento, degli atti di assenso da parte dei privati proprietari dei suoli eventualmente interessati dalle opere (qualora non ancora ottenuti).*

Si precisa: 1) che il Comune resta sollevato ed indenne da qualsiasi pretesa o molestia anche giuridica che per dato o per fatto della presente autorizzazione potesse pervenirgli da terzi, intendendosi che il parere viene concesso senza pregiudizio e limitazione dei diritti dei terzi.

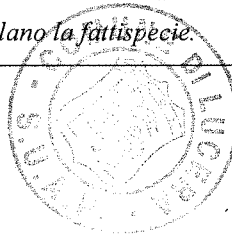
N.B.: questo parere non sostituisce né contempla i pareri/nullaosta che gli Enti/Uffici interessati sono tenuti ad esprimere nell'ambito delle rispettive competenze sull'opera in oggetto e che la Società è tenuta ad acquisire prima dell'inizio dei lavori.

(N.B.) Il presente parere *non costituisce atto di assenso alla realizzazione delle opere, in quanto le stesse dovranno comunque essere precedute dalla dichiarazione di pubblica utilità dell'opera da parte dell'ente preposto alla sua formulazione con le procedure stabilite dalle norme che regolano la fattispecie.*

Lucera, li 04.05.2023

Per l'istruttoria tecnica
(geom. Antonella Martinelli)

Antonella Martinelli



IL DIRIGENTE DEL V SETTORE
(ing. Pietro SAVOIA)

Pietro Savoia