LAYOUT IMPIANTO AGRO - FOTOVOLTAICO "S&P 12" LOTTO A - C.DA GIANGROSSO

SCALA 1:2.000

C.DA GIANGROSSO

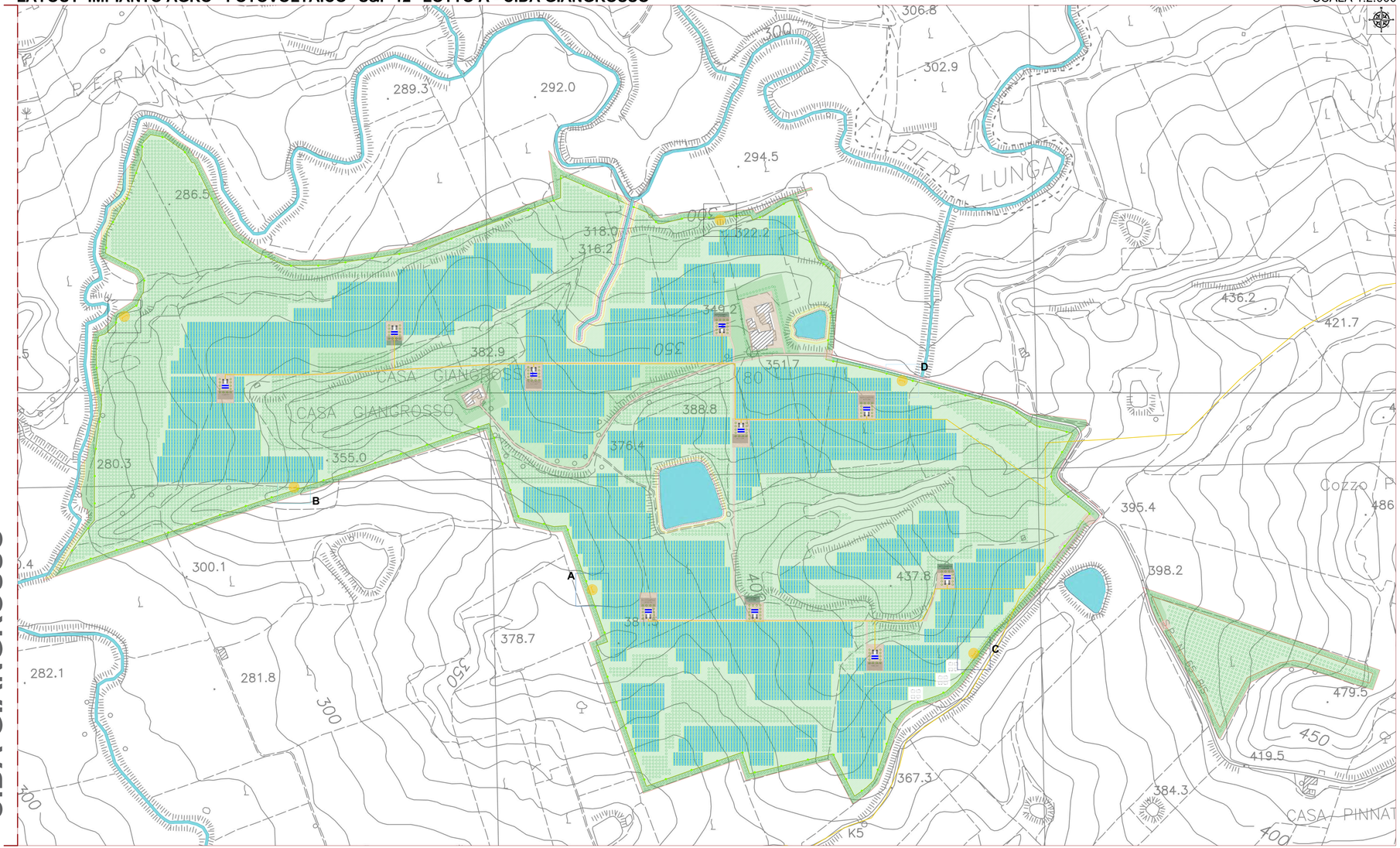

PLANIMETRIA DI DETTAGLIO A SCALA 1:250

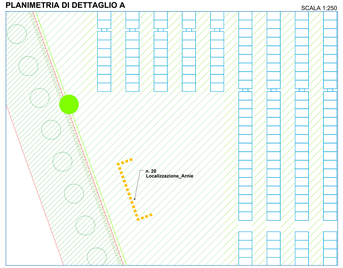

PLANIMETRIA DI DETTAGLIO B SCALA 1:250

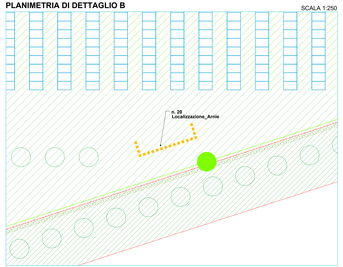

PLANIMETRIA DI DETTAGLIO C SCALA 1:250

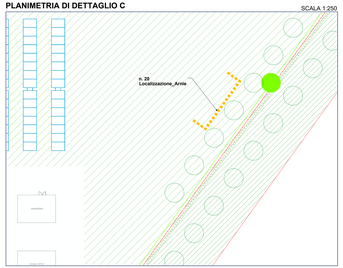

PLANIMETRIA DI DETTAGLIO D SCALA 1:250

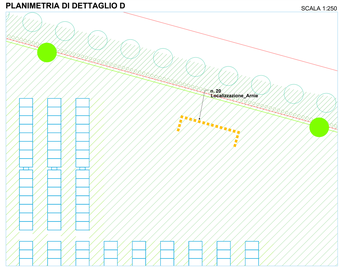

Alveari da posizionare C.da Giangrosso		
Superfice coltivata con Foraggere (Ha)	N° alveari arrotondati in eccesso	Blocchi da 20 arnie arrotondati in eccesso
23,2300	117	6

TIPICO LOCALIZZAZIONE Localizzazione_Arnie

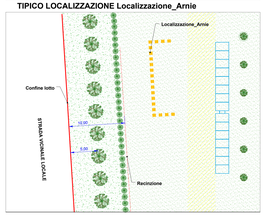

LEGENDA

- Sito d'intervento
- Recinzione
- Tracciato dorsale MT
- Tracciato dorsale AT 150 kV
- Tracciato dorsale AT 220 kV
- LINEA AT 220 kV esistente
- LINEA AT 220 kV di nuova realizzazione
- Area interessata dall'impianto
- Area stazione di rete
- Stazione Utente
- Stazione di elevazione
- Viabilità interna
- Tracker - moduli 30x1
- Tracker - moduli 15x1
- Cabina Inverter, Trasformazione e Storage

FASCIA MITIGAZIONE

- Fascia verde perimetrale
- Fascia arborea - ulivi
- Rosmarino

VALORIZZAZIONE AGRONOMICA

- Area a verde
- Foraggere
- Foraggere
- Area arborea - Uliveto

RIQUALIFICAZIONE IMPLOVI - LAGHI

- Recupero alveo fiume
- Terebinto
- Ginestra

APIARI

- Localizzazione Arnie
- Arnia

REGIONE SICILIA
CITTA' METROPOLITANA DI PALERMO

PROGETTO: Località Impianto
COMUNI DI MONREALE, ROCCAMENA, CORLEONE (PA)
CONTRADE ARCIVOCALE, GIANGROSSO, CASTELLANA, PONTE, STICCA, GAMBERI, CAPTARINI, GALASIO, PETRULLA, GIAMMARA

Località Connessione
COMUNE DI MONREALE (PA) CONTRADA AQUILA

Oggetto:

PROGETTO DEFINITIVO

Realizzazione impianto agrivoltaico denominato "S&P 12" con potenza di picco 367.572,00 kWp e potenza nominale 300.000 kW

CODICE ELABORATO			
PROMOTORE	TIPOLOGIA DOCUMENTO	PROGRESSIVO	REV.
SP12	DTA	00A	00

SPD - COLLABORATORI, PROGETTISTI DEGLI ALL.: **RES** - RESANDRO; ADRO - ALESSANDRO BRUGALONE; **PAE** - ARSANIA;

ELABORATO: SP12EPD036-A_00 Carta_di_Layout_Localizzazione _Arnie_c.da_Giangrosso

TAV.: EPD036-A.1

SCALA: VARIE

DATA: 18/04/2023

Rev.	Data Rev.	Data Rev.

PROGETTISTI: Ing. Sapienza Antonino

Firmato digitalmente da: Sapienza Antonino
Data: 2023.04.18 09:00:00
C = IT

Ing. Sapienza Antonino
Ordine degli Ingegneri della Provincia di Trapani
Sez. A - Ingegneria Civile e Ambientale
Sez. B - Ingegneria Industriale e dell'Informazione
Sez. A - Ingegneria dell'Informazione
Dott. Ing. Sapienza Antonino
Ordine degli Ingegneri della Provincia di Trapani
Sez. A - Ingegneria Civile e Ambientale
Sez. B - Ingegneria Industriale e dell'Informazione
Sez. A - Ingegneria dell'Informazione

SPAZIO RISERVATO PER LE APPROVAZIONI

SOCIETA': S & P 12 S.R.L.
NICOLA DI PROGIDINO
sede legale: Corso dei Mille 312, 90047 Partinico (PA)
C.F. / partita IVA: 06 07 07 0 82 0 6 / 06 07 07 0 82 0 6
email: n.diprogidino12@gmail.com
pec: n.diprogidino12@pec.it

SP12 SOLAR PROJECTS

Questo documento è proprietà di S&P 12 S.R.L. Ogni riproduzione o diffusione non autorizzata sarà perseguita a norma di legge.

LAYOUT IMPIANTO AGRO - FOTOVOLTAICO "S&P 12" LOTTO A - C.DA ARCIVOCALE

SCALA 1:2.000

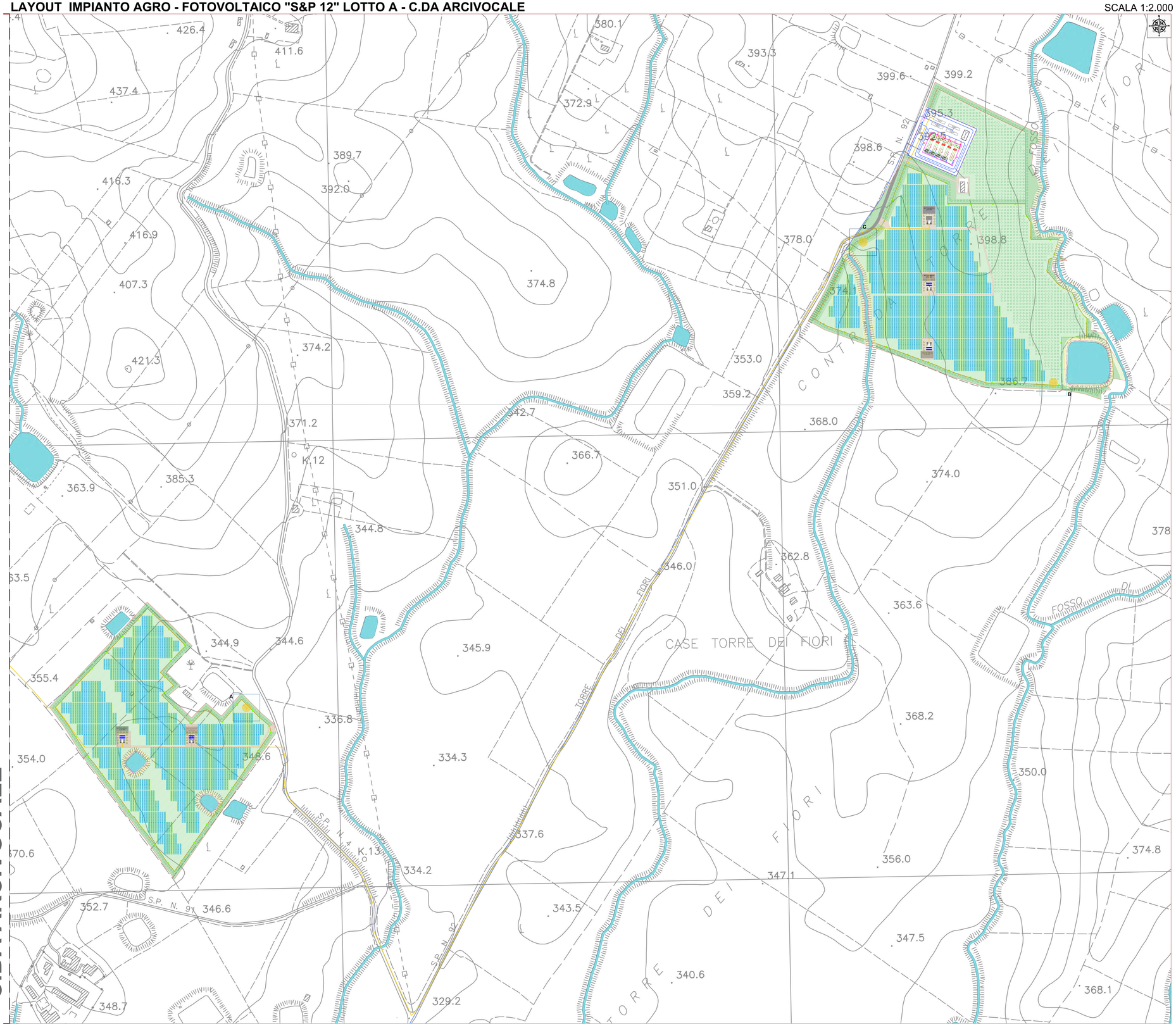

C.DA ARCIVOCALE

PLANIMETRIA DI DETTAGLIO A SCALA 1:250

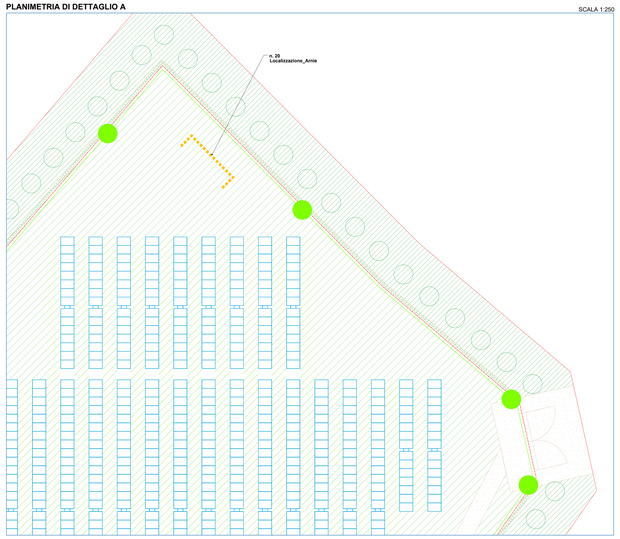

PLANIMETRIA DI DETTAGLIO B SCALA 1:250

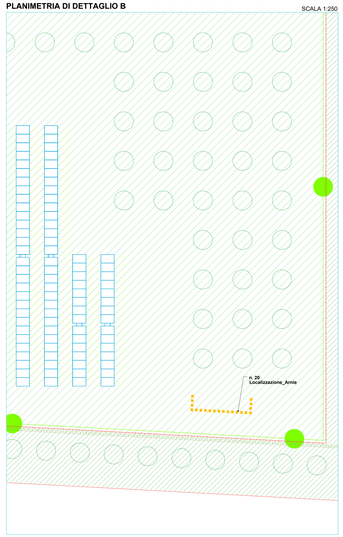

PLANIMETRIA DI DETTAGLIO C SCALA 1:250

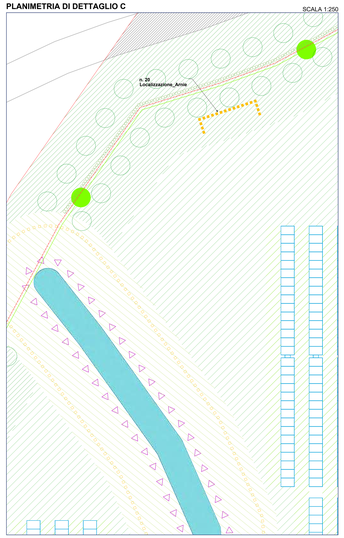

Alveari da posizionare C.da Arcivocale		
Superfice coltivata con Foraggere (Ha)	N° alveari arrotondati in eccesso	Blocchi da 20 arnie arrotondati in eccesso
9,6500	49	3

TIPICO LOCALIZZAZIONE Localizzazione_Arnie

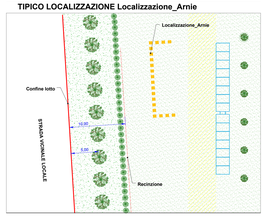

LEGENDA

- Sito d'intervento
- Recinzione
- Tracciato dorsale MT
- Tracciato dorsale AT 150 kV
- Tracciato dorsale AT 220 kV
- LINEA AT 220 kV esistente
- LINEA AT 220 kV di nuova realizzazione
- Area interessata dall'impianto
- Area stazione di rete
- Stazione Utente
- Stazione di elevazione
- Viabilità interna
- Tracker - moduli 30x1
- Tracker - moduli 15x1
- Cabina Inverter, Trasformazione e Storage

FASCIA MITIGAZIONE

- Fascia verde perimetrale
- Fascia arborea - ulivi
- Rosmarino

VALORIZZAZIONE AGRONOMICA

- Area a verde
- Foraggere
- Foraggere
- Area arborea - Uliveto

RIQUALIFICAZIONE IMPLUVI - LAGHI

- Recupero alveo fiume
- Terebinto
- Ginestra

APIARI

- Localizzazione Arnie
- Arnia

REGIONE SICILIA
CITTA' METROPOLITANA DI PALERMO

PROGETTO:
Località Impianto
COMUNI DI MONREALE, ROCCAMENA, CORLEONE (PA)
CONTRADE: ARCIVOCALE, GIANGROSSO, CASTELLANA, PONTE, STICCA, GAMBERI, CAPYARINI, GALARDO, PETRULLA, GIAMMARIA

Località Connessione
COMUNE DI MONREALE (PA) CONTRADA AQUILA

Oggetto:
PROGETTO DEFINITIVO
Realizzazione impianto agrivoltaico denominato "S&P 12" con potenza di picco 367.572,00 kWp e potenza nominale 300.000 kW

CODICE ELABORATO: PROGRESSIVO	TIPOLOGIA DOCUMENTO	PROGRESSIVO	REV.	DATA:
EPD036	A.2	00	00	18/04/2023

EPD = ELABORATO DI PROGETTO/PERIZIA; RE = RELAZIONE;
MDP = ALTRA DOCUMENTAZIONE; RF = PERIZIA

Rev.	Data Rev.	Data Rev.

ELABORATO: SP12EPD036-A_00 Carta_di_Layout_Localizzazione Arnie_c.da_Arcivocale

TAV.: EPD036-A.2 — SCALA: VARIE

PROGETTISTI:
Ing. Sapienza Angelo
ORDINE DEGLI INGEGNERI PROV. PALERMO N. 5543 SEZ. A

Ing. [illegible]
ORDINE DEGLI INGEGNERI PROV. PALERMO N. [illegible] SEZ. A

SPAZIO RISERVATO PER LE APPROVAZIONI

SOCIETA': S & P 12 S.R.L.
SETTA 2-4 PROGRESSO
sede legale: Corso dei Mille 52, 90047 Partinico (PA)
C.F. e iscrizione al Registro Imprese di Palermo n. Cap. 09104962292
email: srl@suppose12@gmail.com
pec: srl@suppose12@pec.it

SP12 S&P 12 PROGETTO

Il presente documento non può essere riprodotto o comunicato a terzi senza il consenso della Società Proprietaria. Tutti i diritti sono riservati. Vietata la riproduzione anche parziale.

LAYOUT IMPIANTO AGRO - FOTOVOLTAICO "S&P 12" LOTTO A - C.DA CASTELLANA

SCALA 1:2.000

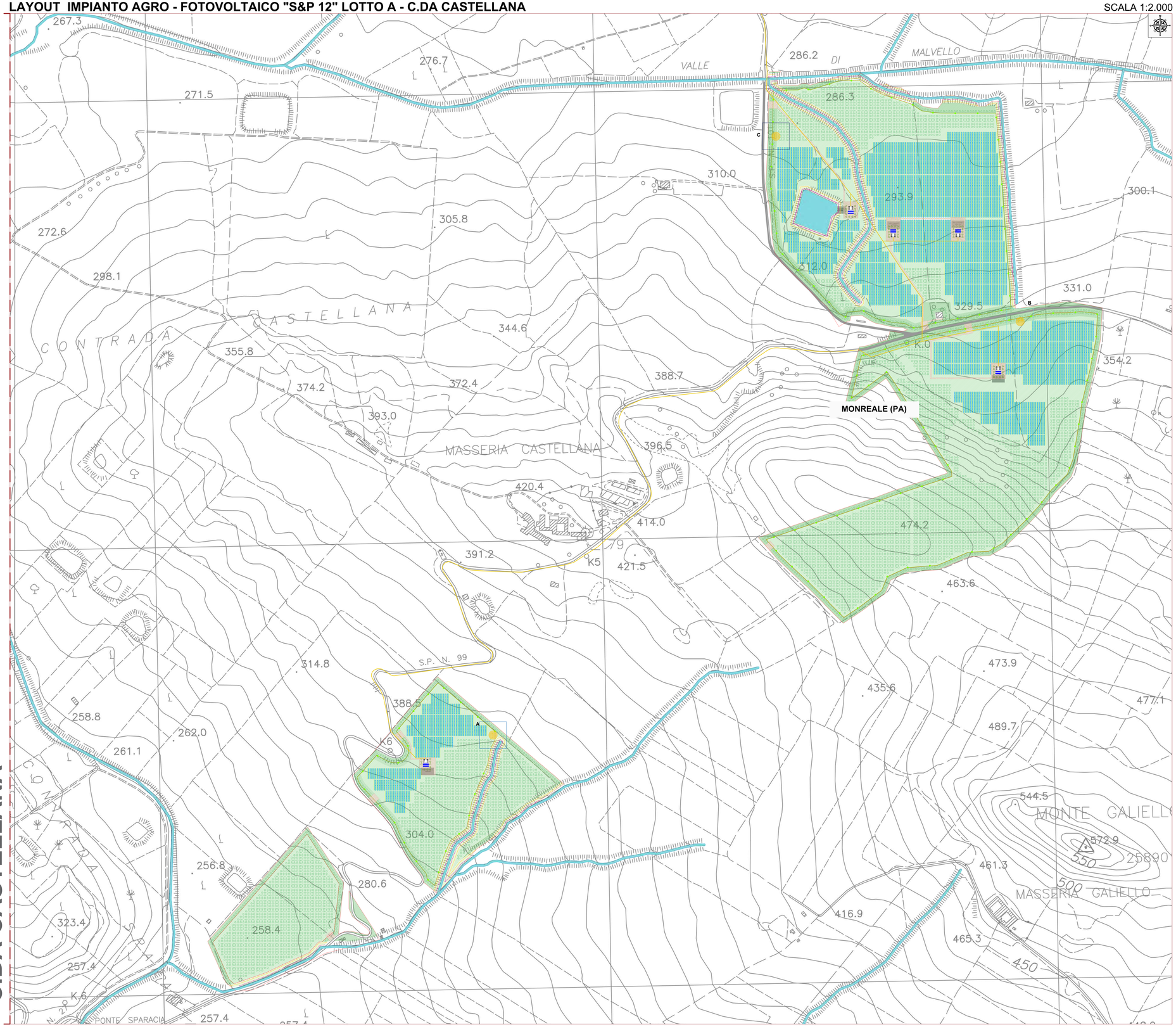

C.DA CASTELLANA

PLANIMETRIA DI DETTAGLIO A SCALA 1:250

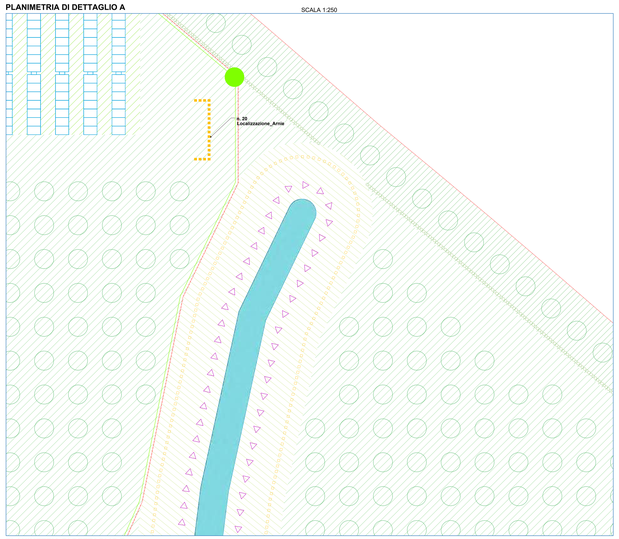

PLANIMETRIA DI DETTAGLIO B SCALA 1:250

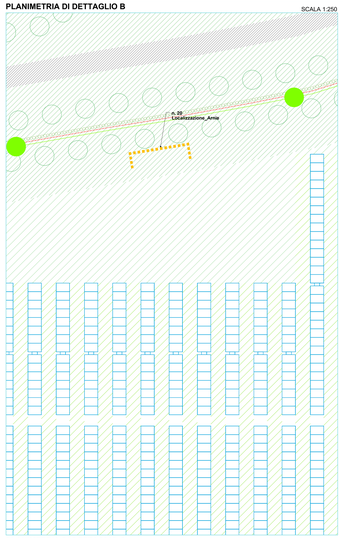

PLANIMETRIA DI DETTAGLIO C SCALA 1:250

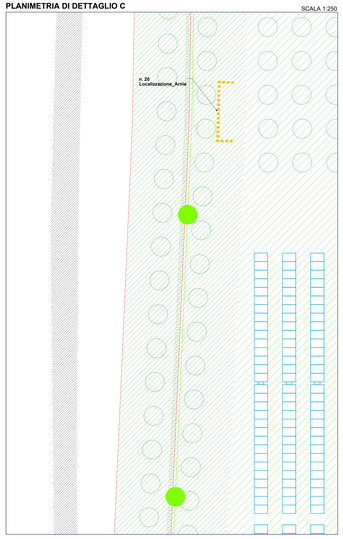

Alveari da posizionare C.da Castellana		
Superfice coltivata con Foraggere (Ha)	N° alveari arrotondati in eccesso	Blocchi da 20 arnie arrotondati in eccesso
10,4800	53	3

TIPICO LOCALIZZAZIONE Localizzazione_Arnie

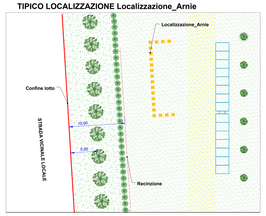

LEGENDA

- Sito d'intervento
- Recinzione
- Tracciato dorsale MT
- Tracciato dorsale AT 150 kV
- Tracciato dorsale AT 220 kV
- LINEA AT 220 kV esistente
- LINEA AT 220 kV di nuova realizzazione
- Area interessata dall'impianto
- Area stazione di rete
- Stazione Utente
- Stazione di elevazione
- Viabilità interna
- Tracker - moduli 30x1
- Tracker - moduli 15x1
- Cabina Inverter, Trasformazione e Storage

FASCIA MITIGAZIONE

- Fascia verde perimetrale
- Fascia arborea - ulivi
- Rosmarino

VALORIZZAZIONE AGRONOMICA

- Area a verde
- Foraggere
- Foraggere
- Area arborea - Ulivieto

RQUALIFICAZIONE IMPLUVI - LAGHI

- Recupero alveo fiume
- Terebinto
- Ginestra

APIARI

- Localizzazione Arnie
- Arnia

REGIONE SICILIA
CITTA' METROPOLITANA DI PALERMO

PROGETTO:
Località Impianto
COMUNI DI MONREALE, ROCCAMENA, CORLEONE (PA)
CONTRADE ARCIVOCALE, GIANGROSSO, CASTELLANA, PONTE, STICCA, GAMBERI, CAPPARINI, GALARDO, PETRULLA, GIAMMARIA

Località Connessione
COMUNE DI MONREALE (PA) CONTRADA AQUILA

Oggetto:
PROGETTO DEFINITIVO
Realizzazione impianto agrivoltaico denominato "S&P 12" con potenza di picco 367.572,00 kWp e potenza nominale 300.000 kW

CODICE ELABORATO				DATA:
PROGRESSIVO	TIPOLOGIA DOCUMENTO	PROGRESSIVO	REV.	18/04/2023
003	DIS	003A	00	

003 = ELABORATO DEL PROGETTO DEFINITIVO
003A = ELENCO ELABORATO DEL PROGETTO
REV. = REVISIONE

Rev.	Data Rev.	Class Rev.

ELABORATO: SP12EPD036-A.3_00
Carta_di_Layout_Localizzazione _Arnie_c.da_Castellana

TAV.	SCALA:
EPD036-A.3	VARIE

PROGETTISTI:
Ing. Sapienza Angelo
ORDINE DEGLI INGEGNERI PROV. PALERMO Ing. ANGELO SAPIENZA N° 4645
Ing. Sapienza Giuseppe
ORDINE DEGLI INGEGNERI PROV. PALERMO Ing. GIUSEPPE SAPIENZA N° 4646

SPAZIO RISERVATO PER LE APPROVAZIONI

SOCIETÀ:
S & P 12 S.R.L.
SICILIA E PROGRESSO
sede legale: Contrada Aquila s.n.c. 90046 Monreale (PA)
C.F.: 06074240829 - P.IVA: 06074240829 - Cat. 09/06/2021
tel: (+39) 091 6404011 - fax: 091/8962021
pec: sedegiuseppe12@pec.it
pec: sedegiuseppe12@pec.it

SP12 SICILIA E PROGRESSO

Ai sensi del Codice Civile (artt. 2575 e 2577) e della Legge 633/1941 (artt. 1 e 2) il presente documento non può essere copiato, riprodotto o trasmesso a terzi senza il consenso scritto della società S.p.A. Progettisti S.r.l., salvo quanto previsto dalla legge.