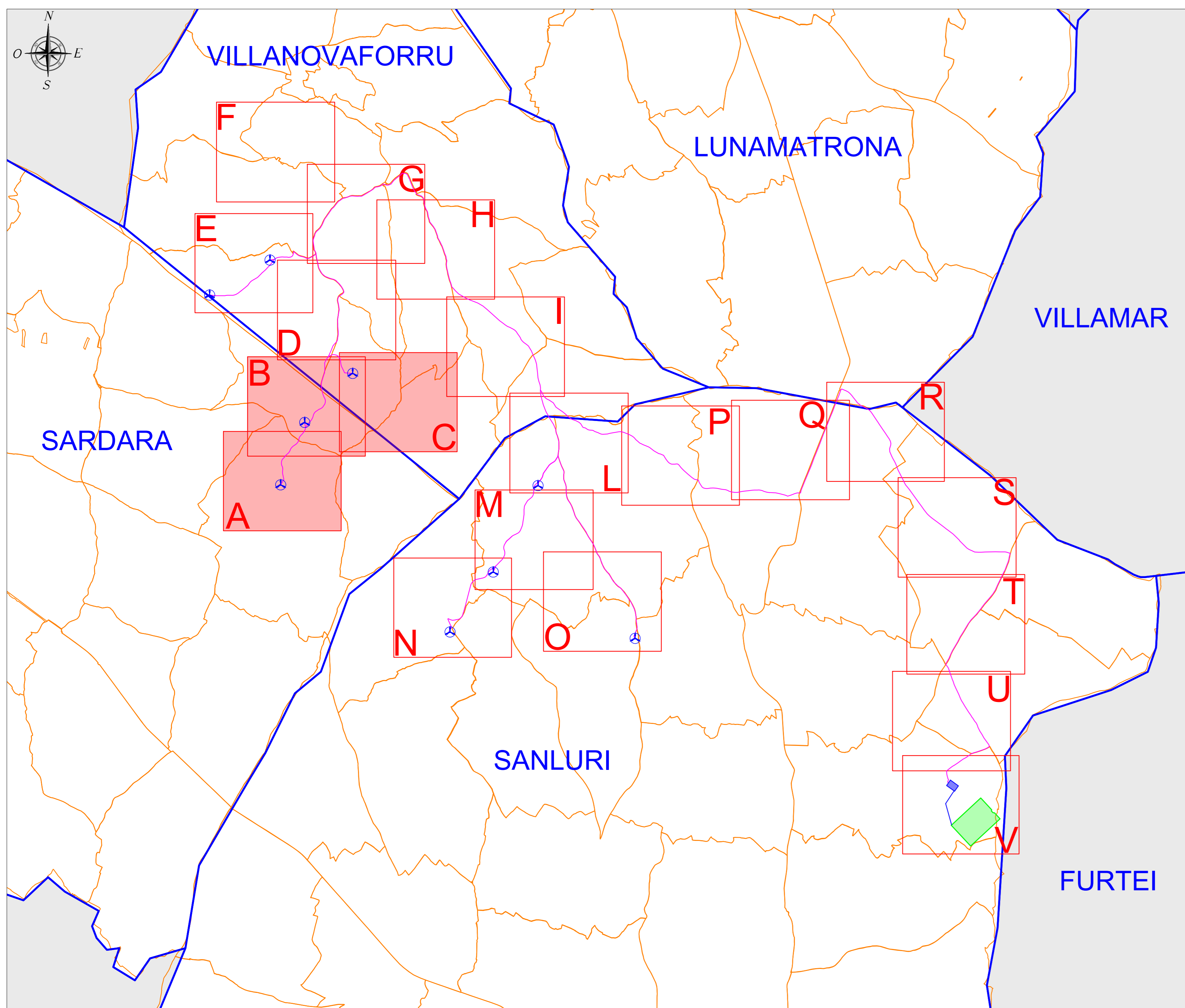
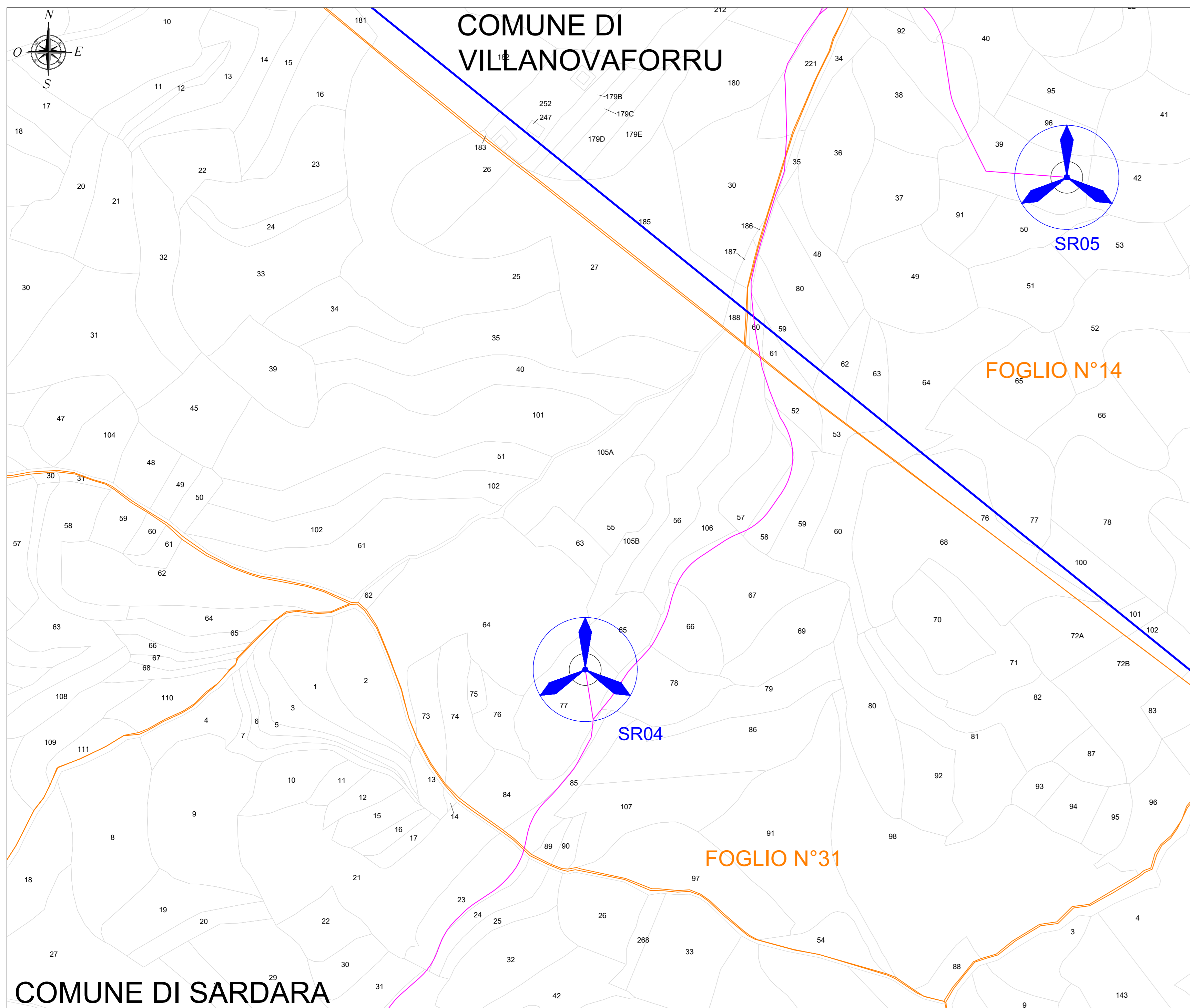


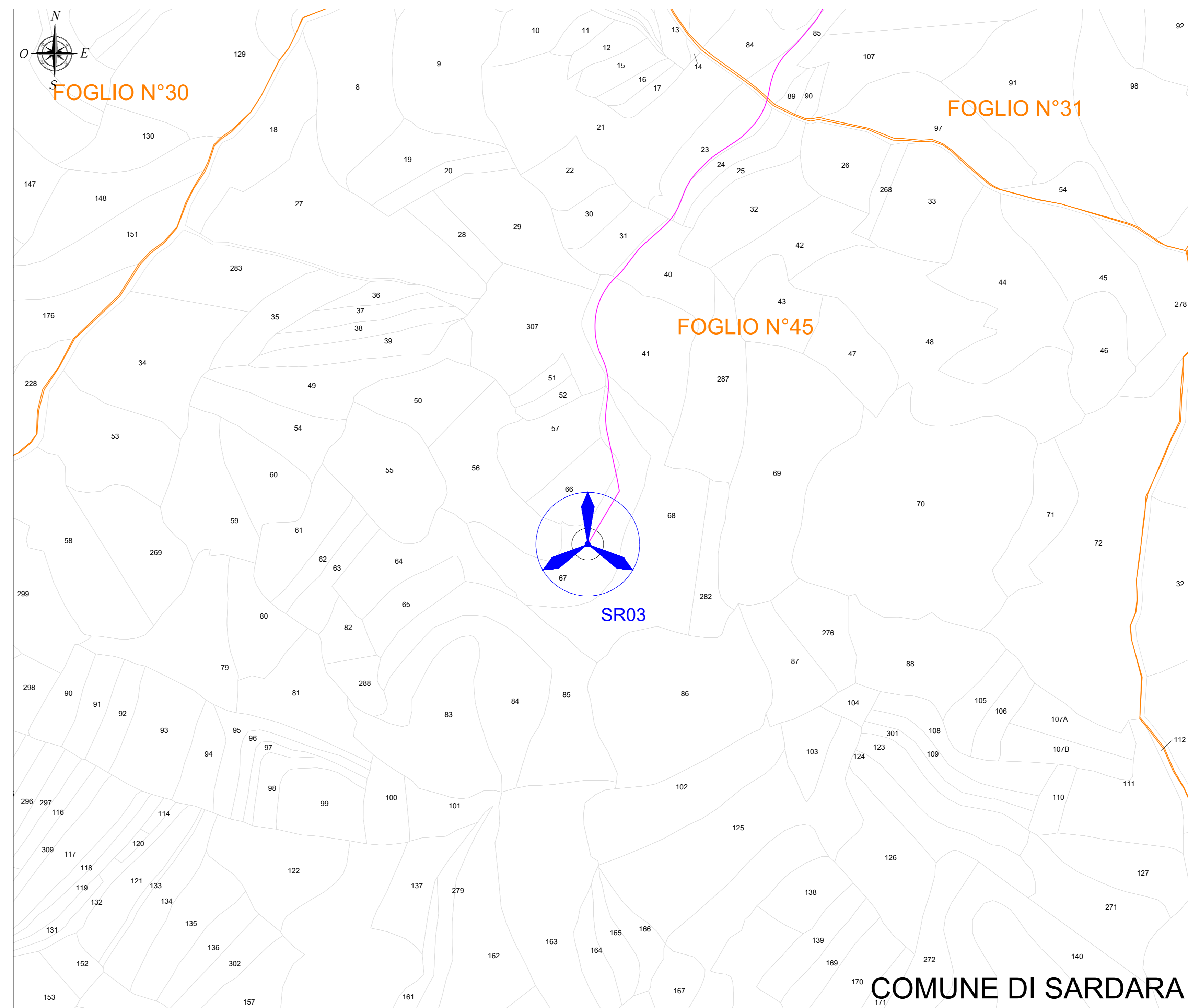
PLANIMETRIA GENERALE - SCALA 1:20.000



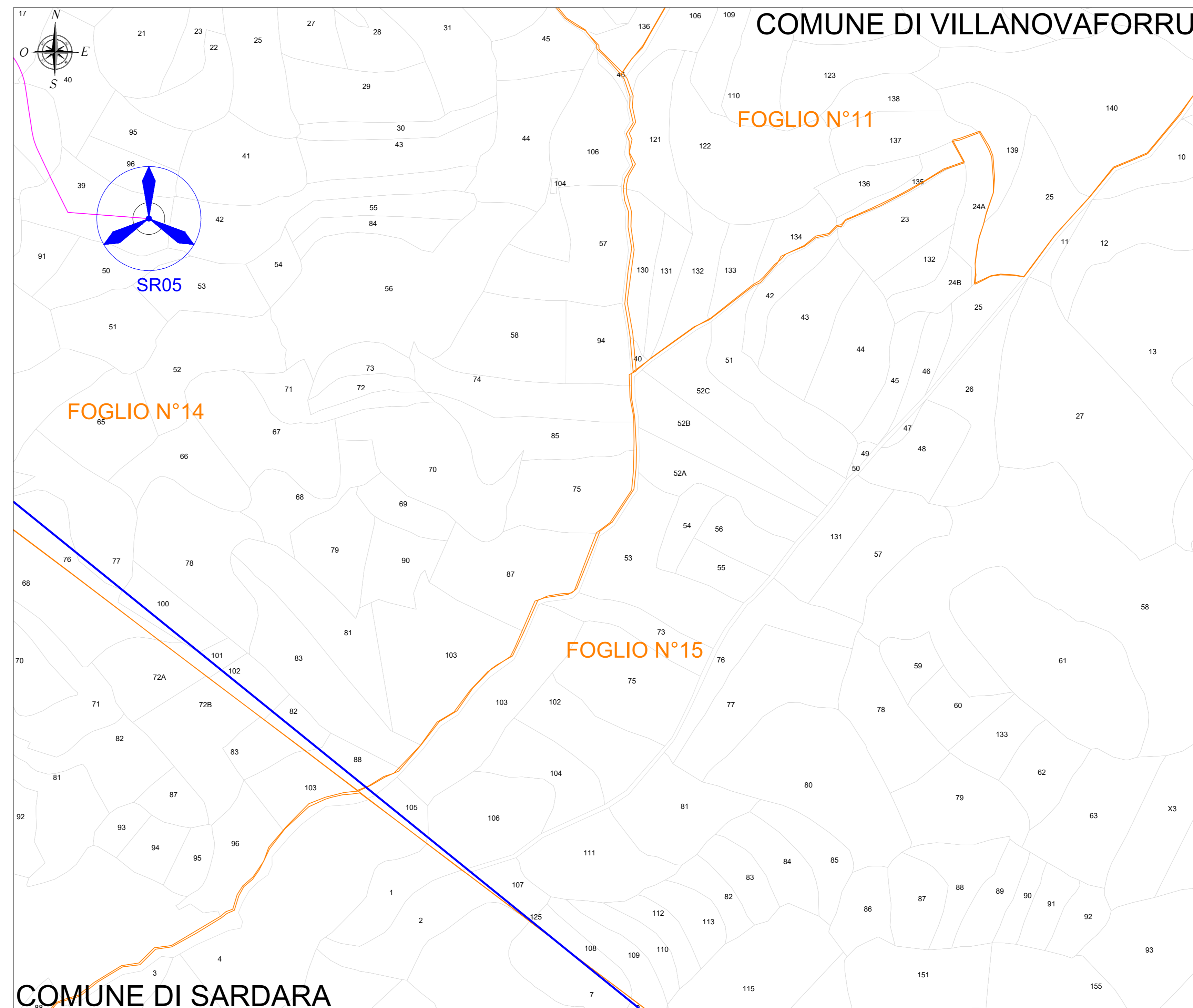
PLANIMETRIA CATASTALE - QUADRO B - SCALA 1:2.000



PLANIMETRIA CATASTALE - QUADRO A - SCALA 1:2.000



PLANIMETRIA CATASTALE - QUADRO C - SCALA 1:2.000



LEGENDA	
SIMBOLO	DESCRIZIONE
	Fondazione
	Cavidotto MT 30 kV
	Cavidotto AT 150 kV
	Futura SE RTN 150/380 kV da inserire in entra-esce alla linea 380 kV "Ittiri - Selargius"
	SSE Utente di trasformazione 150/30 kV
	Limiti amministrativi comunali
	Foglio catastale
	Particella catastale

Regione:	Sardegna
Provincia:	Sud Sardegna
Comune:	Sanluri - Villanovaforru - Sardara - Lunamatrona
Località:	Serras
PARCO EOLICO "SERRAS"	
Progetto Definitivo	
Titolo: Tracciato cavidotti su planimetria catastale	

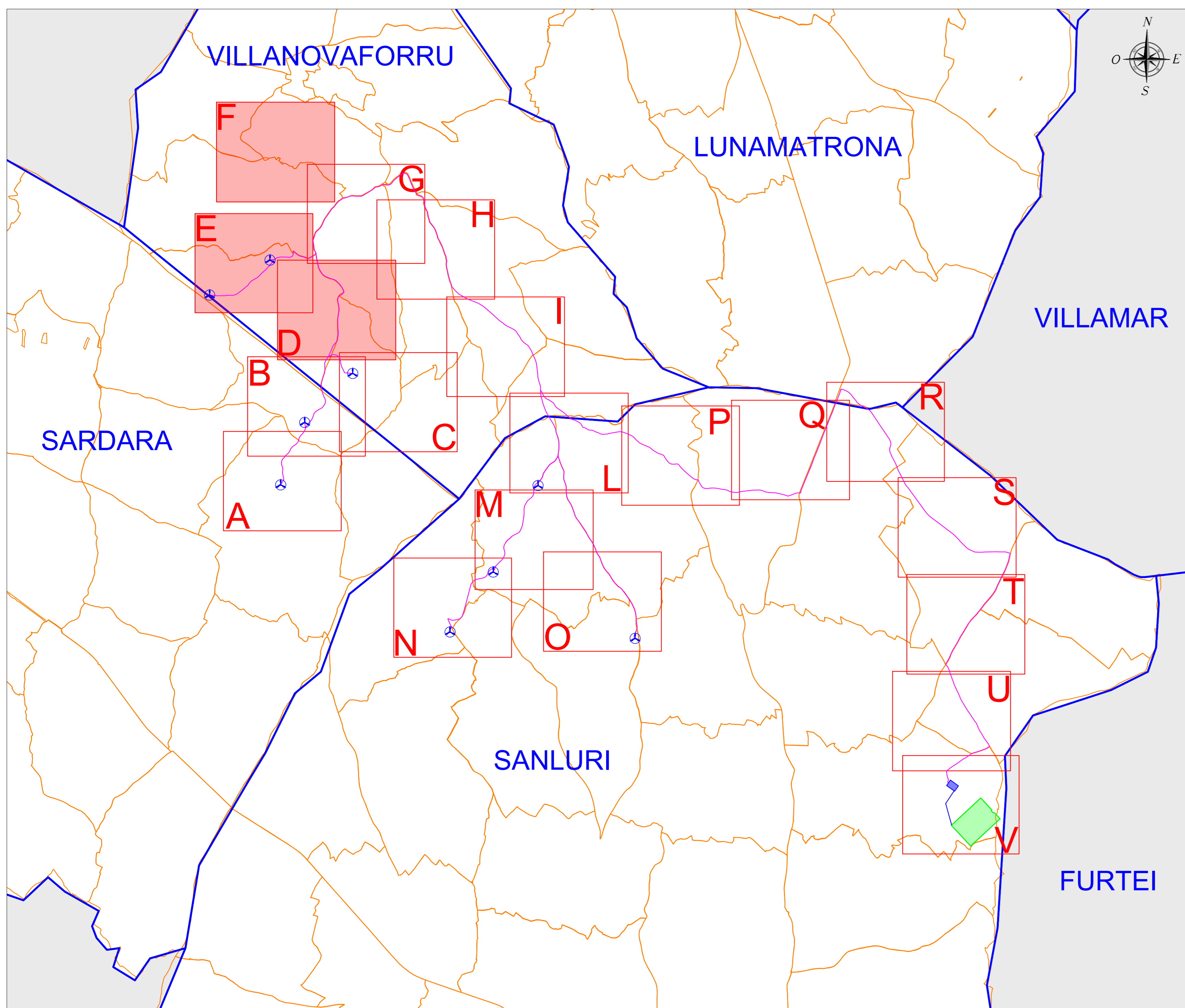
CODICE ELABORATO GRAFICO
IT / EOL / E-SERRA / PDF / E / PLN / 057 - a

Visti / Timbri:

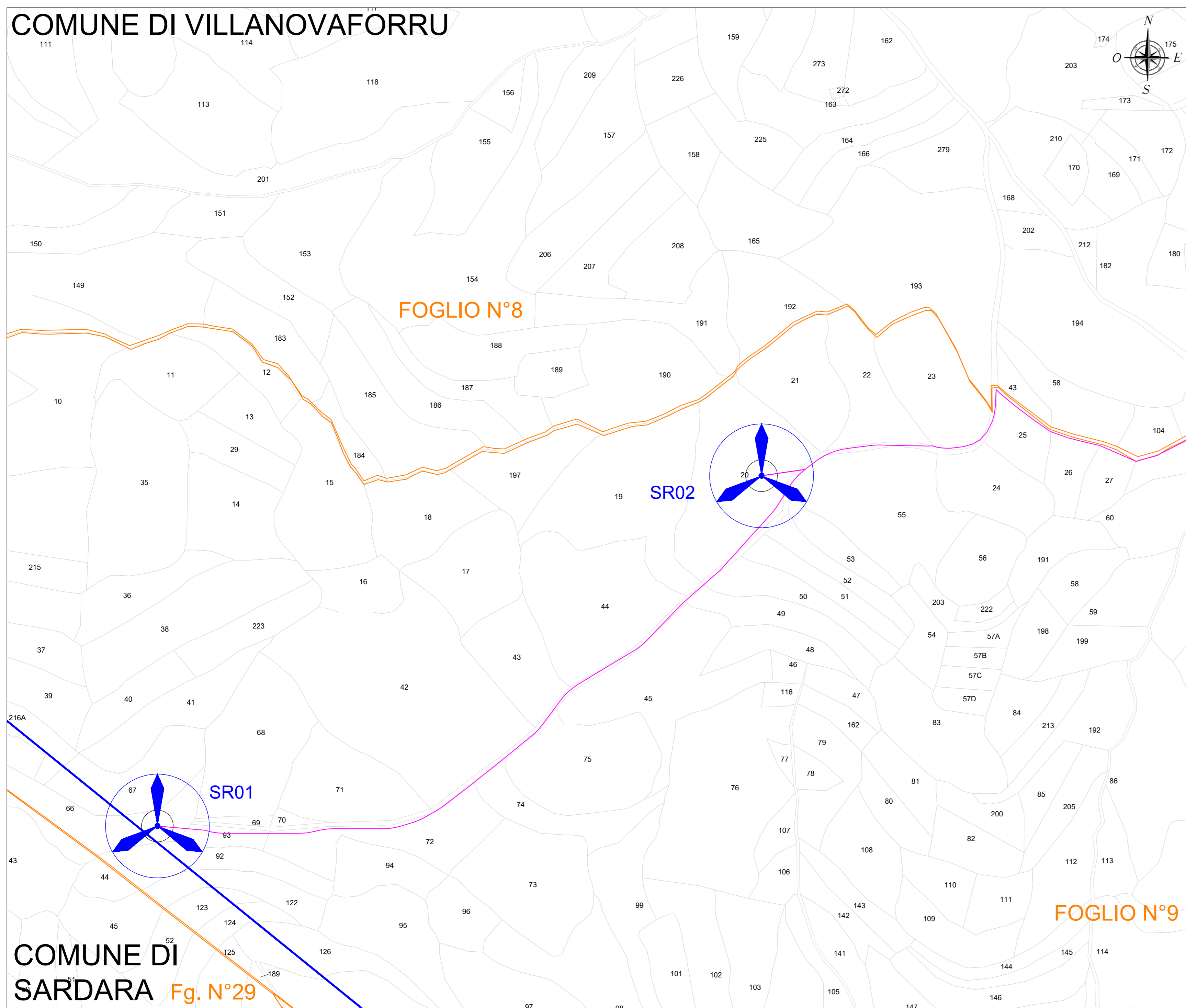
Notes:

REVISIONI				
Data	Rev.	Descrizione revisioni	Elaborato	Approvato
06/03/2023	a	Emissione	IAT	Asja Serra s.r.l.

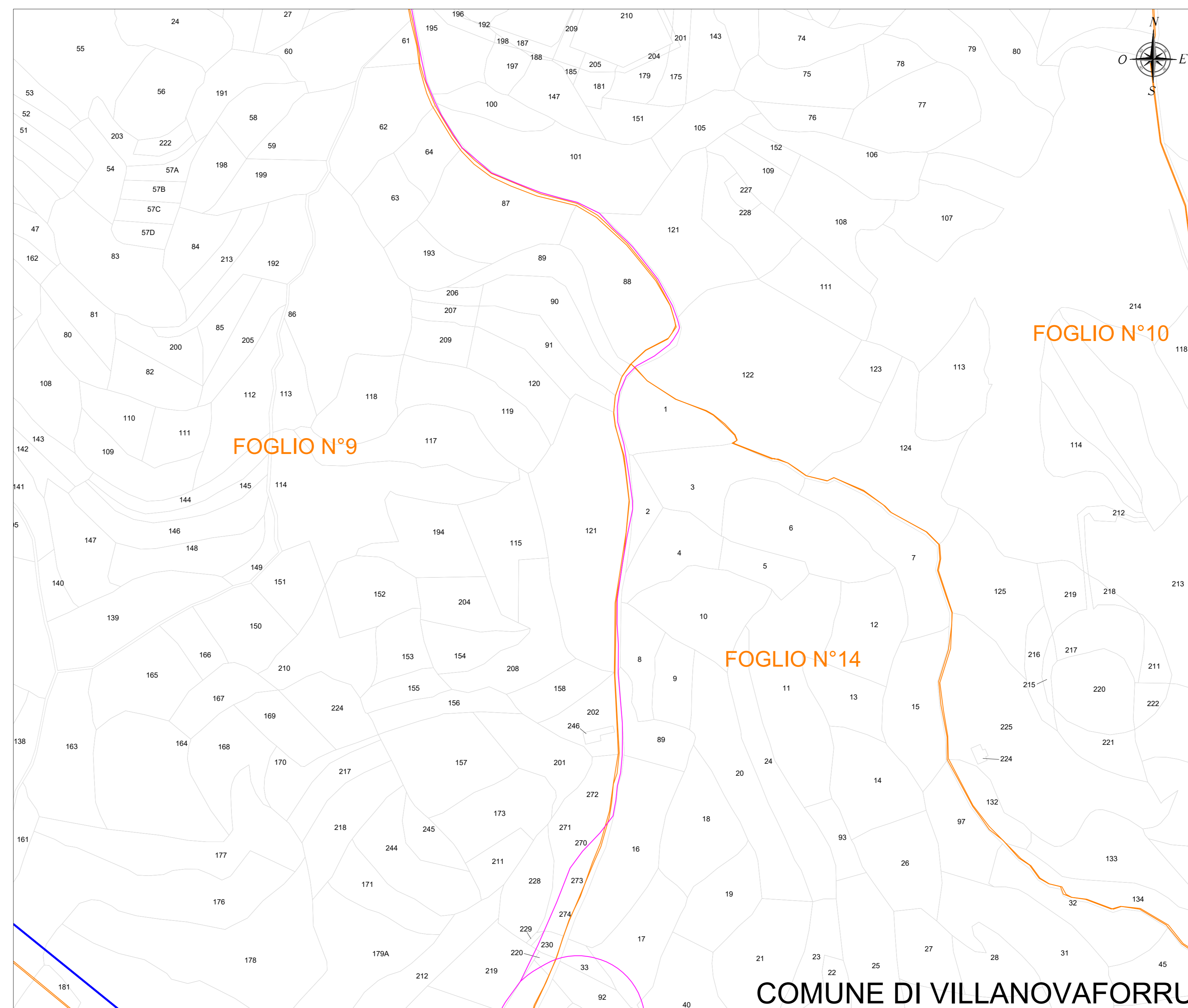
PLANIMETRIA GENERALE - SCALA 1:20.000



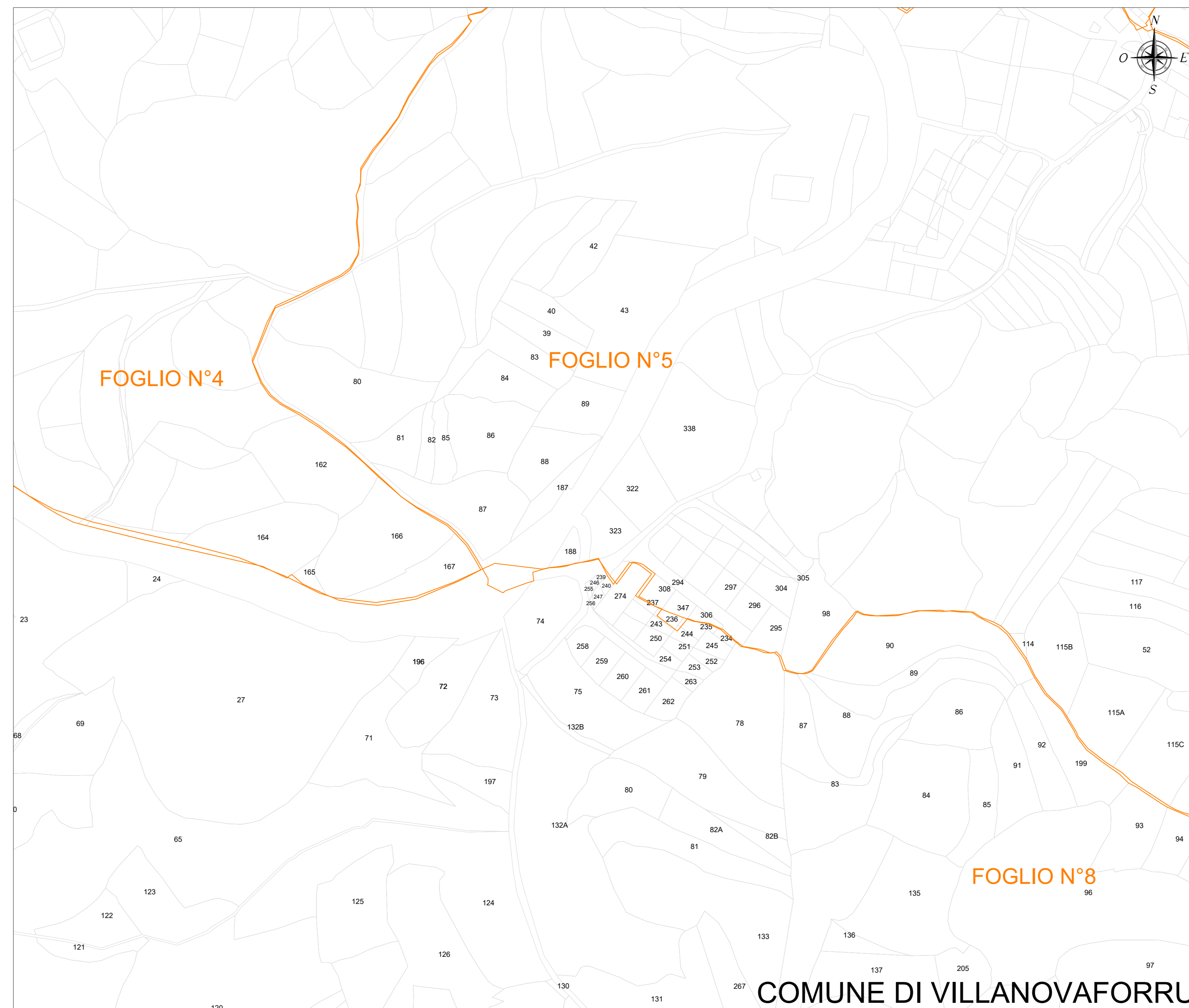
PLANIMETRIA CATASTALE - QUADRO E - SCALA 1:2.000



PLANIMETRIA CATASTALE - QUADRO D - SCALA 1:2.000



PLANIMETRIA CATASTALE - QUADRO F - SCALA 1:2.000



LEGENDA	
SIMBOLO	DESCRIZIONE
	Fondazione
	Caviddotto MT 30 kV
	Caviddotto AT 150 kV
	Futura SE RTN 150/380 kV da inserire in entra-esce alla linea 380 kV "Ittiri - Selargius"
	SSE Utente di trasformazione 150/30 kV
	Limiti amministrativi comunali
	Foglio catastale
	Particella catastale

Regione: Sardegna
 Provincia: Sud Sardegna
 Comune: Sanluri - Villanovafornu - Sarduara - Lunamatrona
 Località: Serras
PARCO EOLICO "SERRAS"
 Progetto Definitivo
 Titolo: Tracciato caviddotti su planimetria catastale

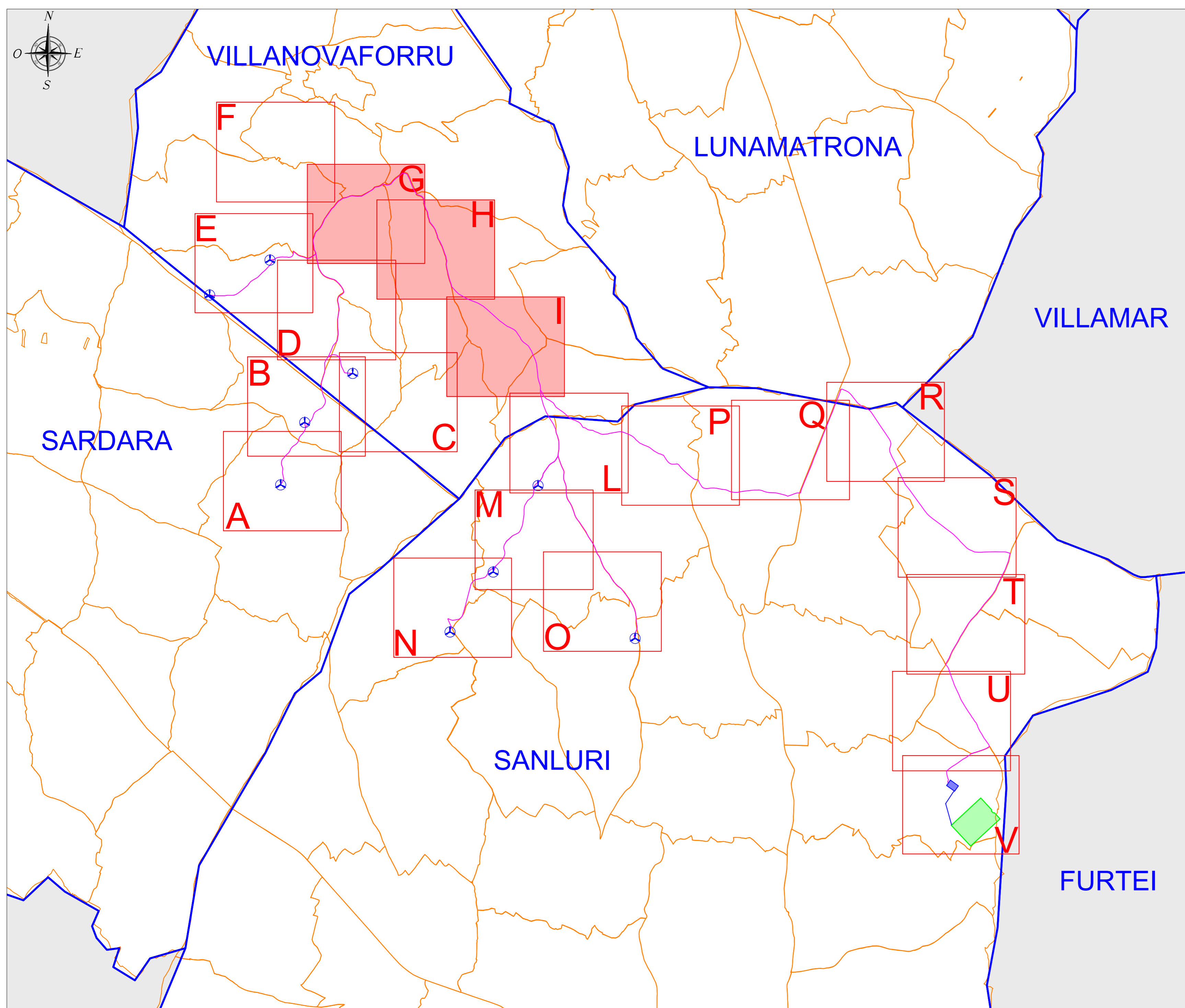
CODICE ELABORATO GRAFICO
IT / EOL / E-SERRA / PDF / E / PLN / 057 - a

Visti / Timbri:

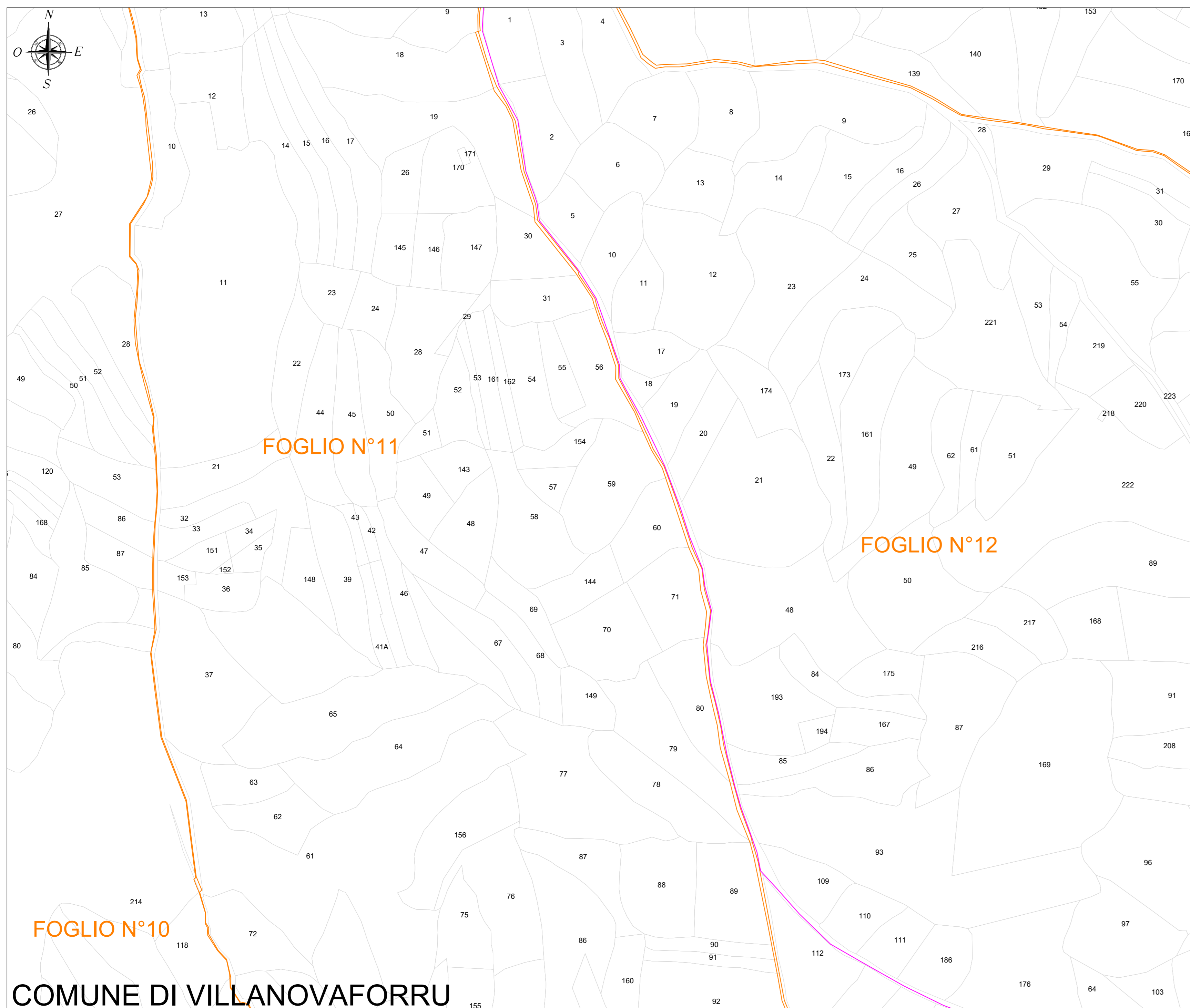
Note:

REVISIONI					
Data	Rev.	Descrizione revisioni	Elaborato	Controllato	Approvato
06/03/2023	a	Emissione	IAT	Asja Serrà s.r.l.	IAT(GF)

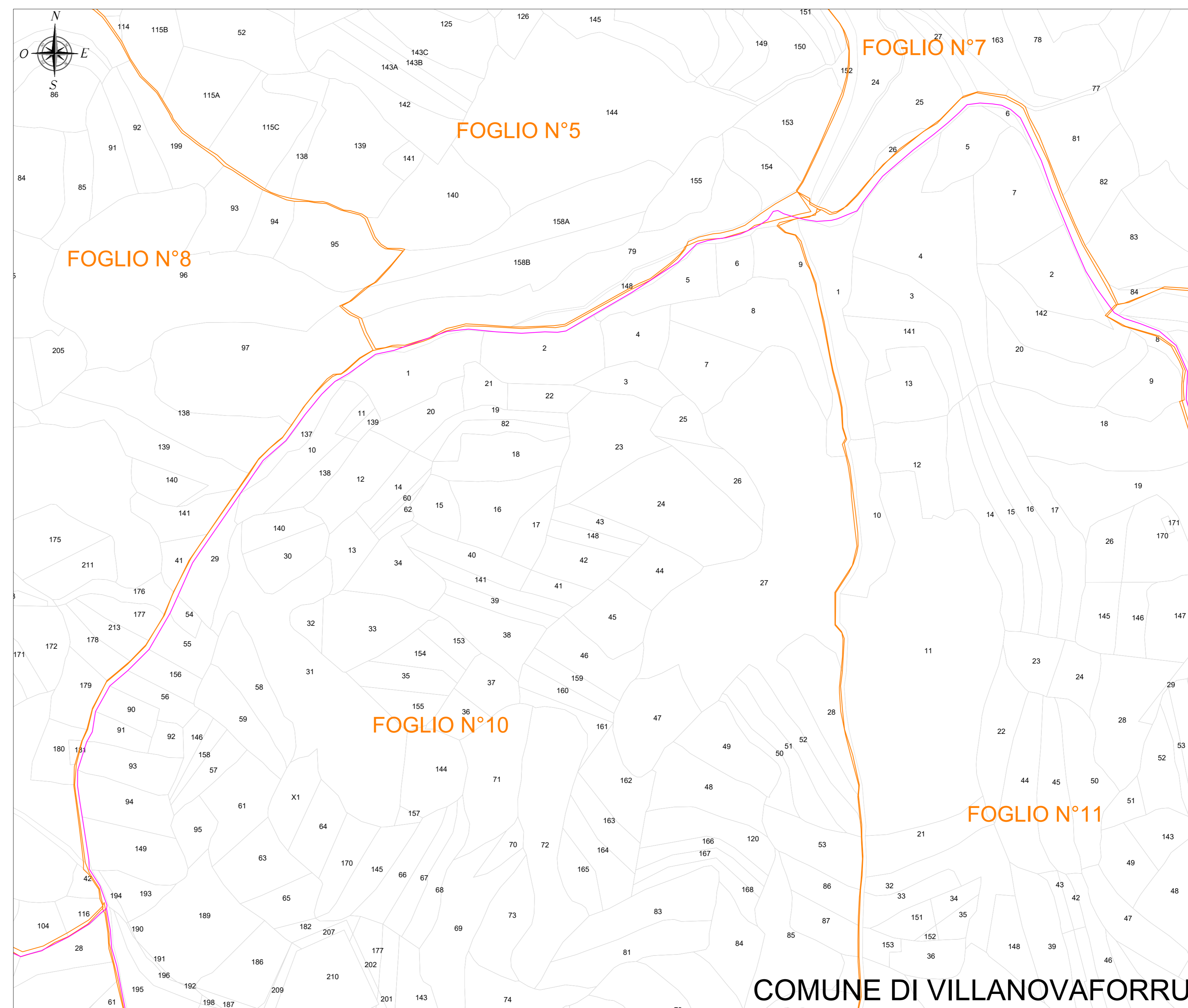
PLANIMETRIA GENERALE - SCALA 1:20.000



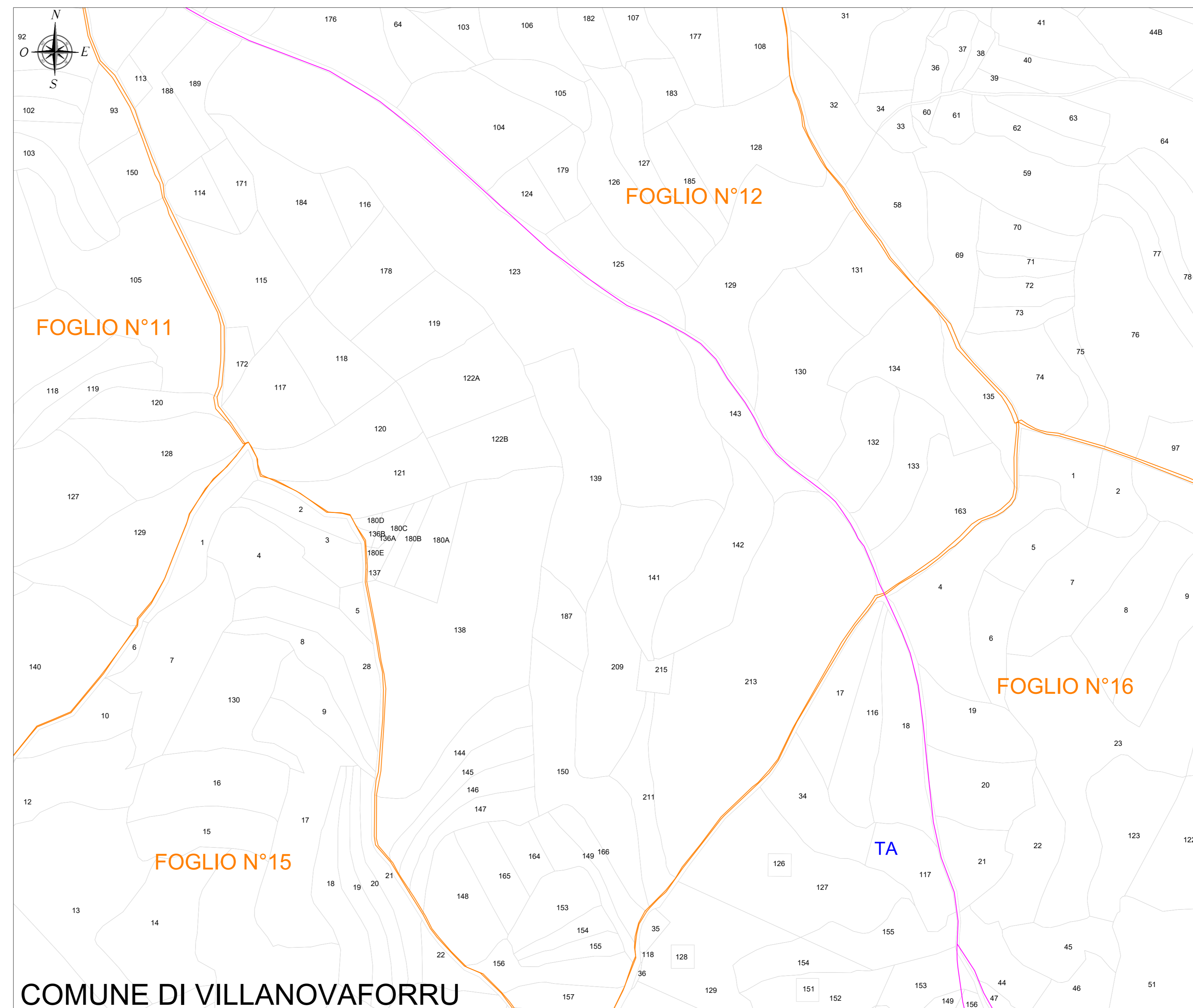
PLANIMETRIA CATASTALE - QUADRO H - SCALA 1:2.000



PLANIMETRIA CATASTALE - QUADRO G - SCALA 1:2.000



PLANIMETRIA CATASTALE - QUADRO I - SCALA 1:2.000



LEGENDA	
SIMBOLO	DESCRIZIONE
	Fondazione
	Cavidotto MT 30 kV
	Cavidotto AT 150 kV
	Futura SE RTN 150/380 kV da inserire in entra-esca alla linea 380 kV "Ittiri - Selargius"
	SSE Utente di trasformazione 150/30 kV
	Limiti amministrativi comunali
	Foglio catastale
	Particella catastale

Regione: Sardegna
 Provincia: Sud Sardegna
 Comune: Sanluri - Villanovaforru - Sarda - Lunamatrona
 Località: Serras

PARCO EOLICO "SERRAS"
 Progetto Definitivo

Titolo: Tracciato cavidotti su planimetria catastale

CODICE ELABORATO GRAFICO

IT / EOL / E-SERRA / PDF / E / PLN / 057 - a

Visti / Timbri:



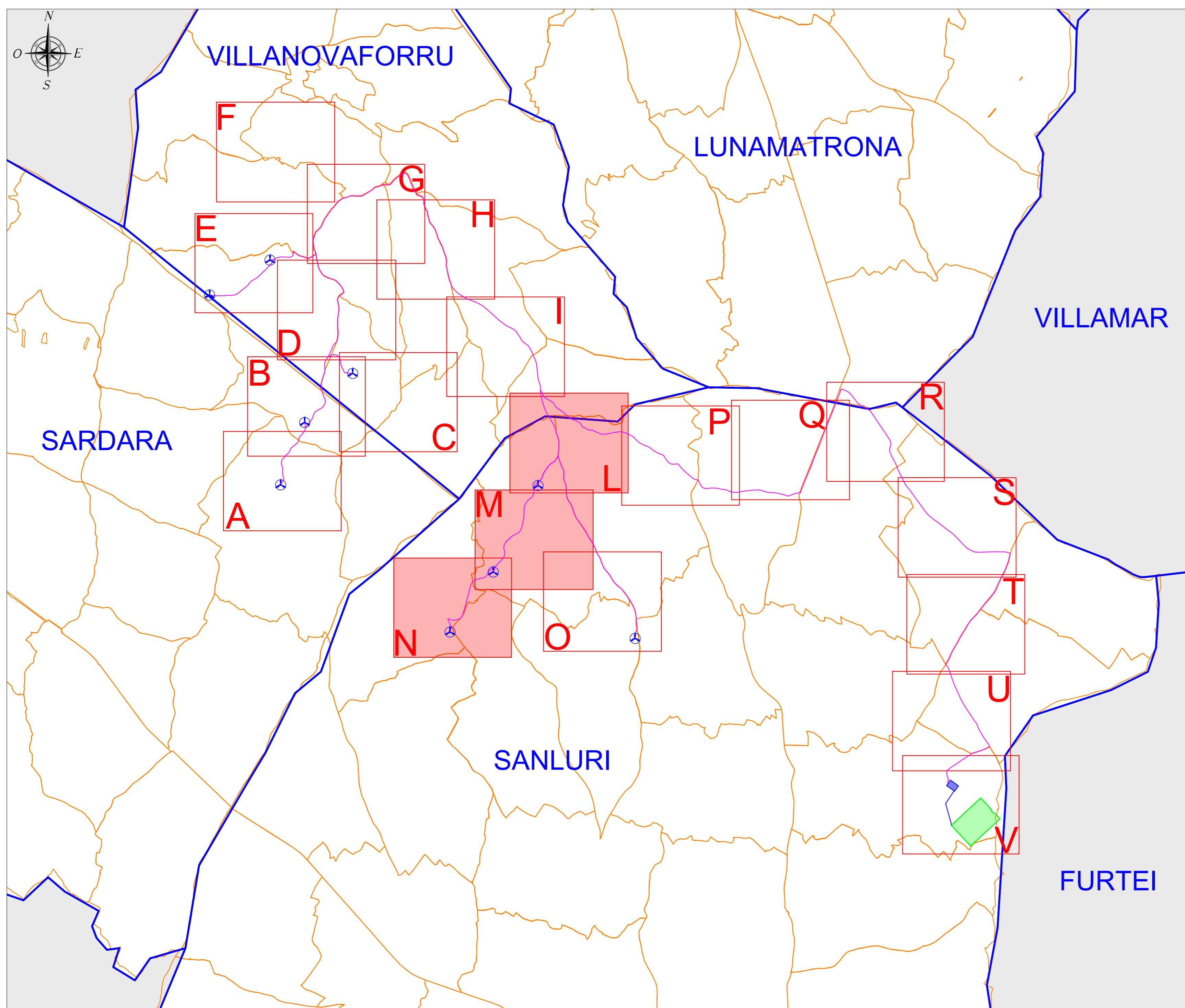
Note:

REVISIONI					
Data	Rev.	Descrizione revisioni	Elaborato	Controllato	Approvato
06/03/2023	a	Emissione	IAT	Asja Serra s.r.l.	IAT(GF)

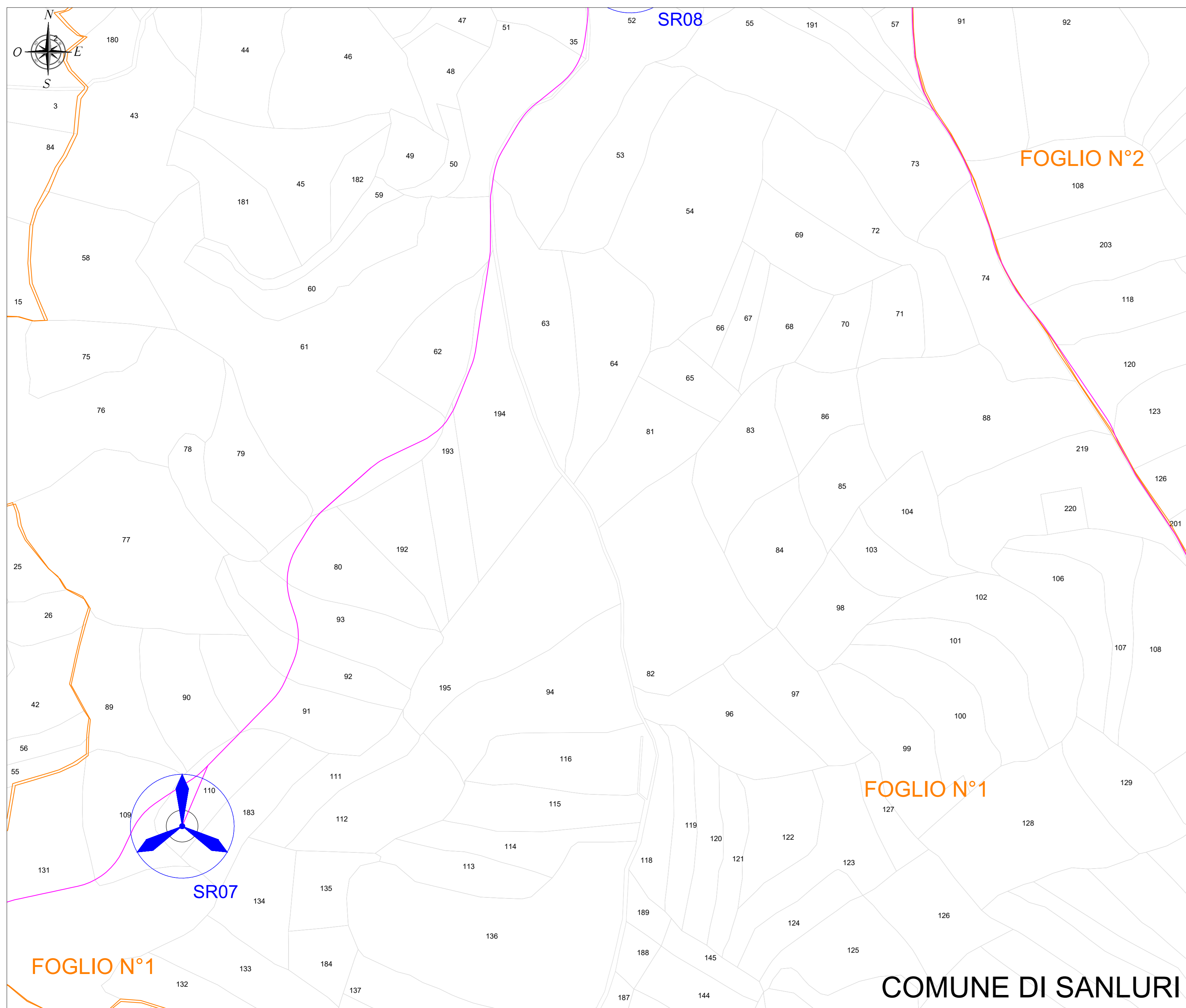
ASJA SERRA s.r.l. **CONSULENZA E PROGETTI**

ASJA SERRA s.r.l. - Consulenza e progetti S.r.l. con sede unico
 Via Michele Giusi s.n.c. 22 CACIP, 09132 Cagliari
 Tel./Fax +39 070 656297
 www.asja-energy.it

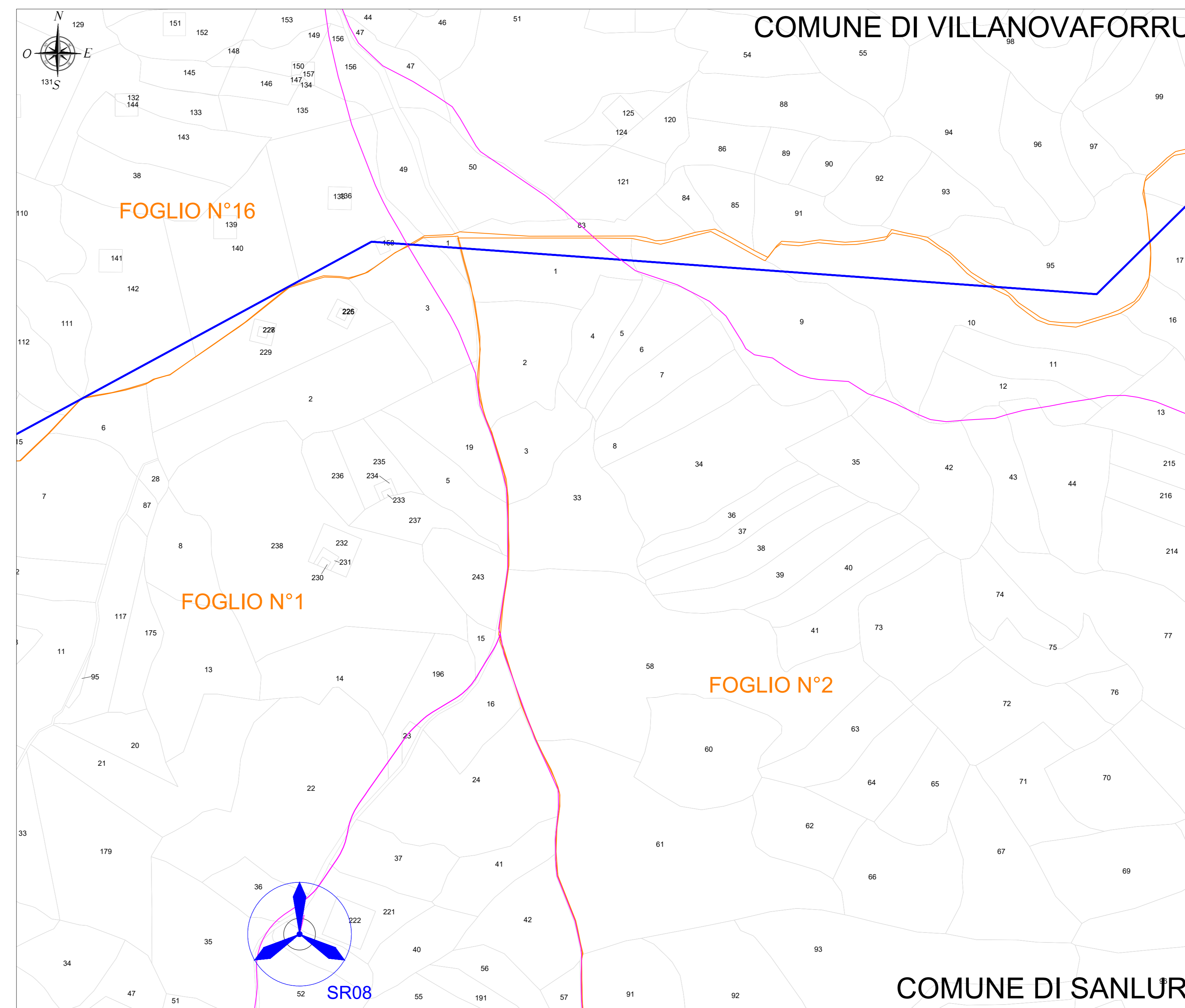
PLANIMETRIA GENERALE - SCALA 1:20.000



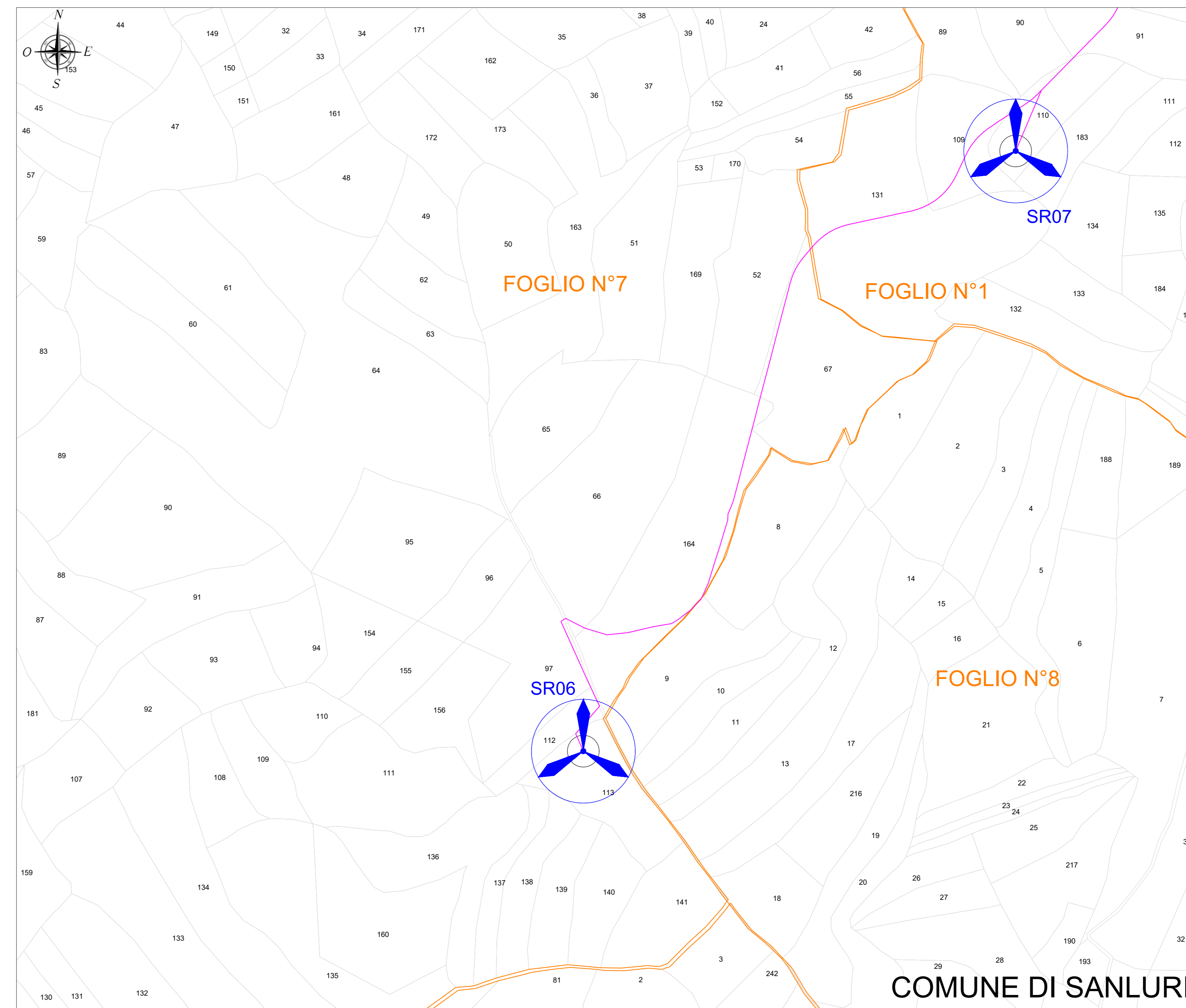
PLANIMETRIA CATASTALE - QUADRO M - SCALA 1:2.000



PLANIMETRIA CATASTALE - QUADRO L - SCALA 1:2.000



PLANIMETRIA CATASTALE - QUADRO N - SCALA 1:2.000



LEGENDA	
SIMBOLO	DESCRIZIONE
	Fondazione
	Cavidotto MT 30 kV
	Cavidotto AT 150 kV
	Futura SE RTN 150/380 kV da inserire in entra-esce alla linea 380 kV "Ittiri - Selargius"
	SSE Utente di trasformazione 150/30 kV
	Limiti amministrativi comunali
	Foglio catastale
	Particella catastale

Regione: Sardegna
 Provincia: Sud Sardegna
 Comune: Sanluri - Villanovafornu - Sarda - Lunamatrona
 Località: Serras
PARCO EOLICO "SERRAS"
 Progetto Definitivo
 Titolo: Tracciato cavidotti su planimetria catastale

CODICE ELABORATO GRAFICO
IT / EOL / E-SERRA / PDF / E / PLN / 057 - a

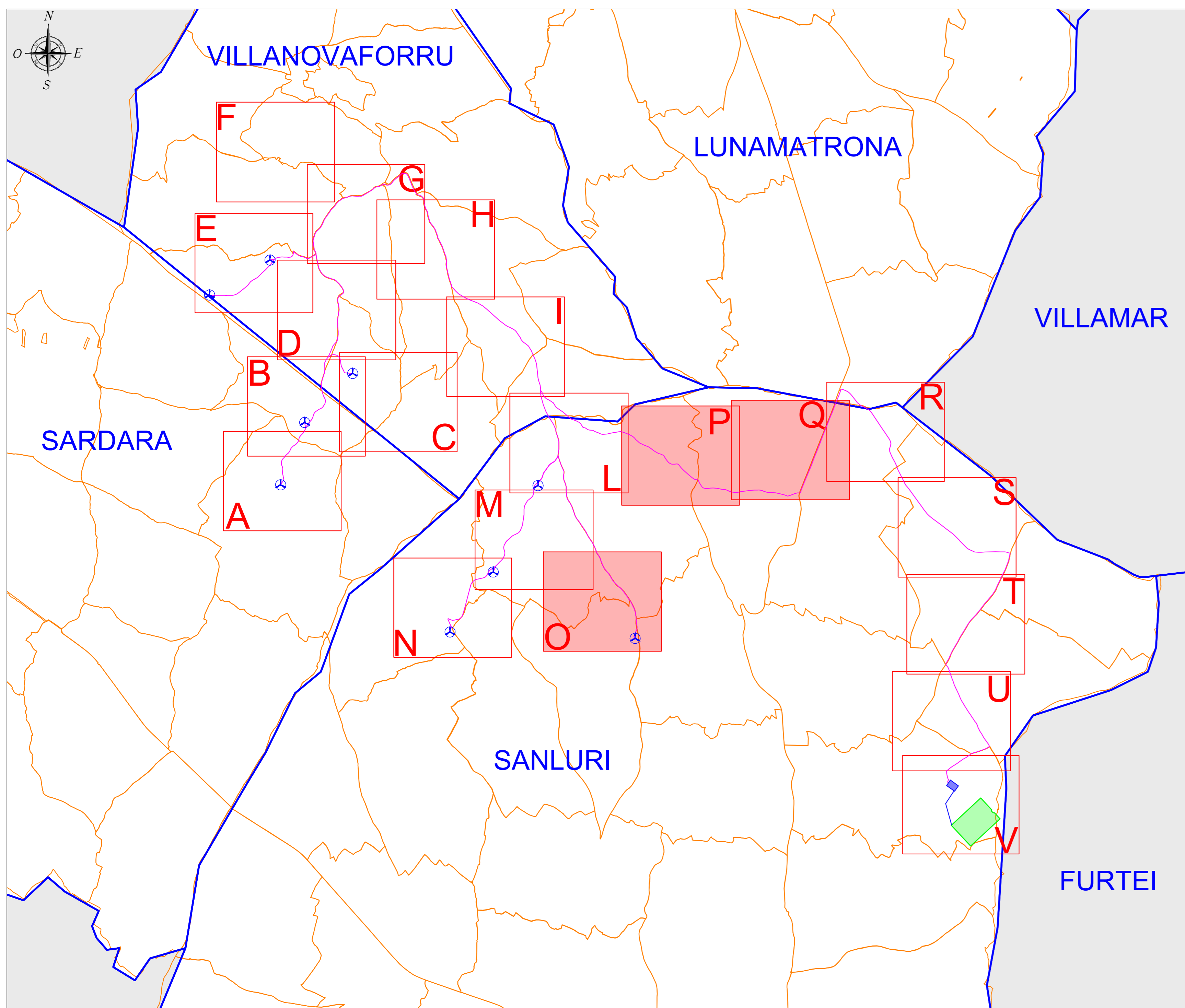
Visti / Timbri:

Note:

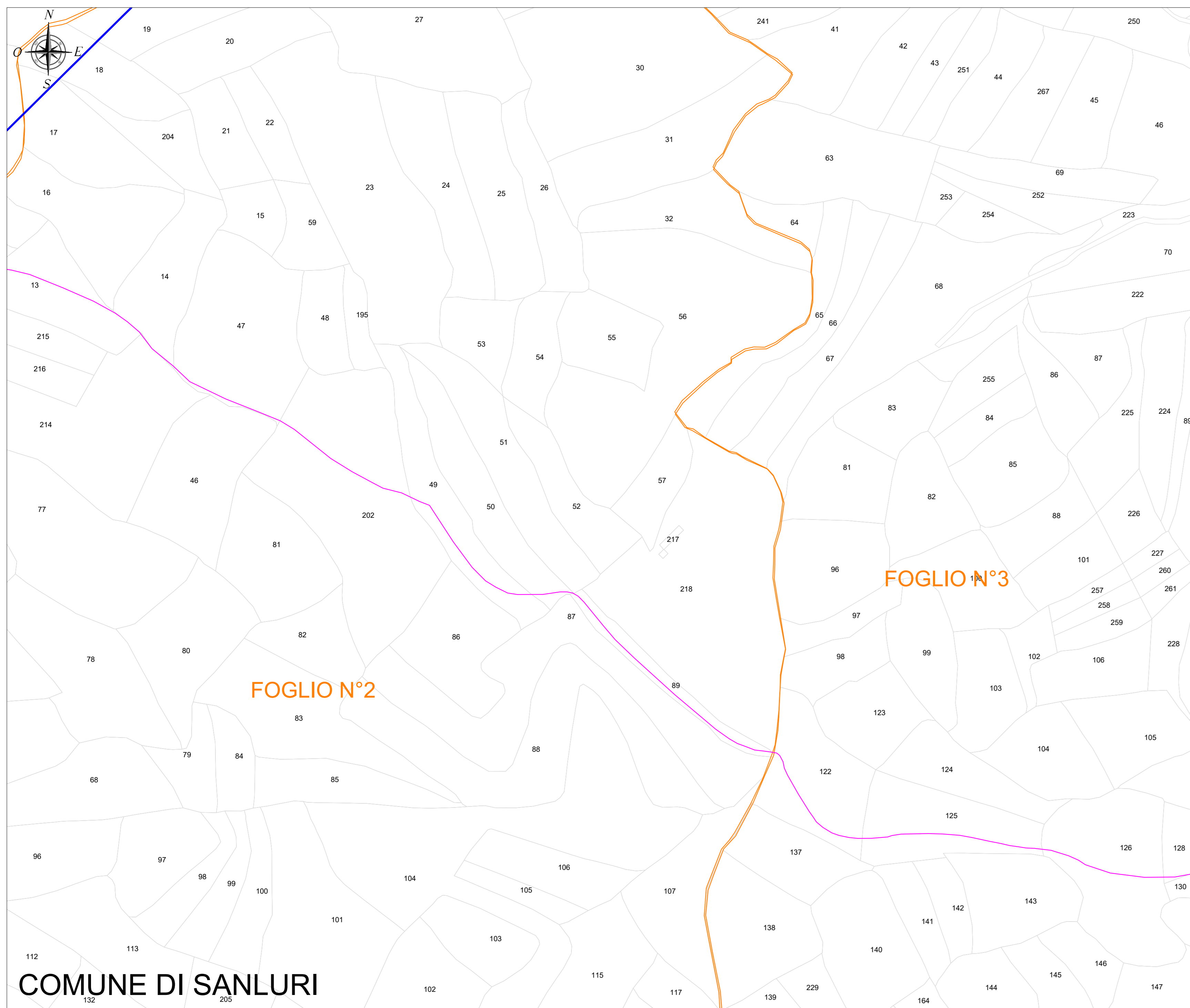
REVISIONI					
Data	Rev.	Descrizione revisioni	Elaborato	Controllato	Approvato
06/03/2023	a	Emissione	IAT	Asja Serra s.r.l.	IAT(GF)

asja Serra **CONSULENZA E PROGETTI**
 I.A.T. Consulenze e progetti S.r.l. con socio unico
 Via Michele Giusi s.n.c. 22 CACIP, 09122 Cagliari
 Tel./Fax +39 070 656937
 www.asja-energy.it

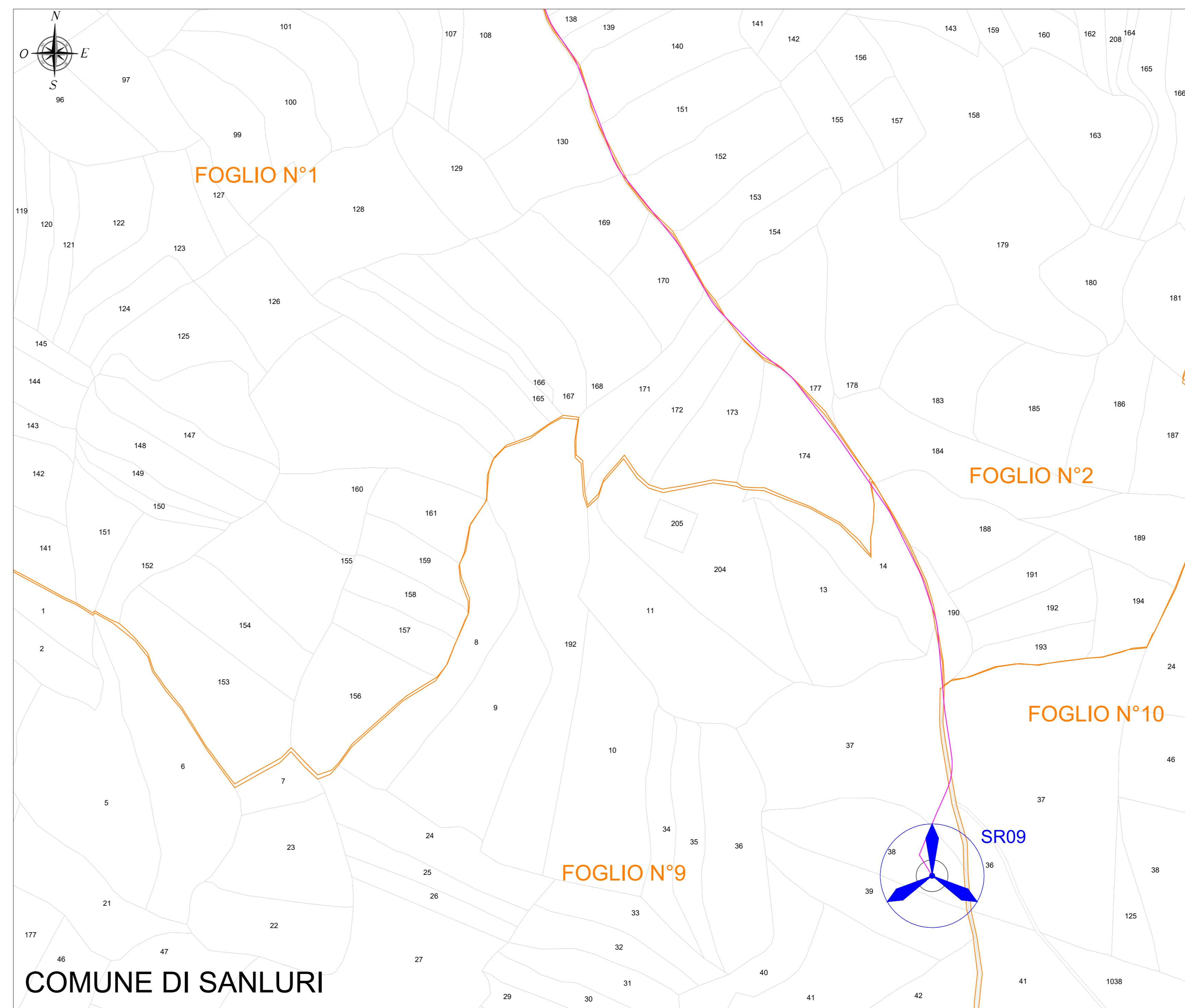
PLANIMETRIA GENERALE - SCALA 1:20.000



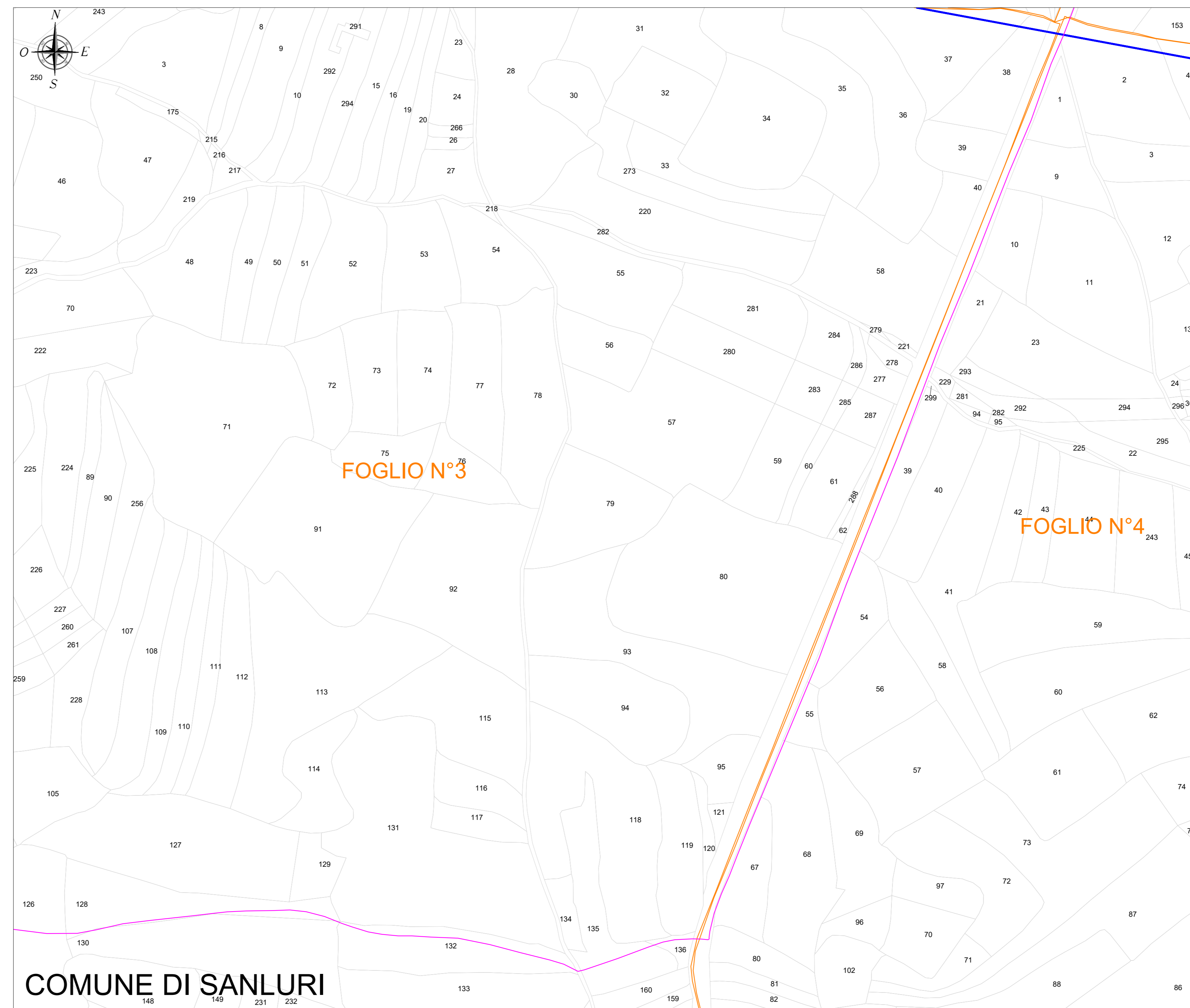
PLANIMETRIA CATASTALE - QUADRO P - SCALA 1:2.000



PLANIMETRIA CATASTALE - QUADRO O - SCALA 1:2.000



PLANIMETRIA CATASTALE - QUADRO Q - SCALA 1:2.000



LEGENDA	
SIMBOLO	DESCRIZIONE
	Fondazione
	Cavidotto MT 30 kV
	Cavidotto AT 150 kV
	Futura SE RTN 150/380 kV da inserire in entra-esce alla linea 380 kV "Ittiri - Selargius"
	SSE Utente di trasformazione 150/30 kV
	Limiti amministrativi comunali
	Foglio catastale
	Particella catastale

Regione: Sardegna
 Provincia: Sud Sardegna
 Comune: Sanluri - Villanovaforru - Sarda - Lunamatrona
 Località: Serras

PARCO EOLICO "SERRAS"
 Progetto Definitivo

Titolo: Tracciato cavidotti su planimetria catastale

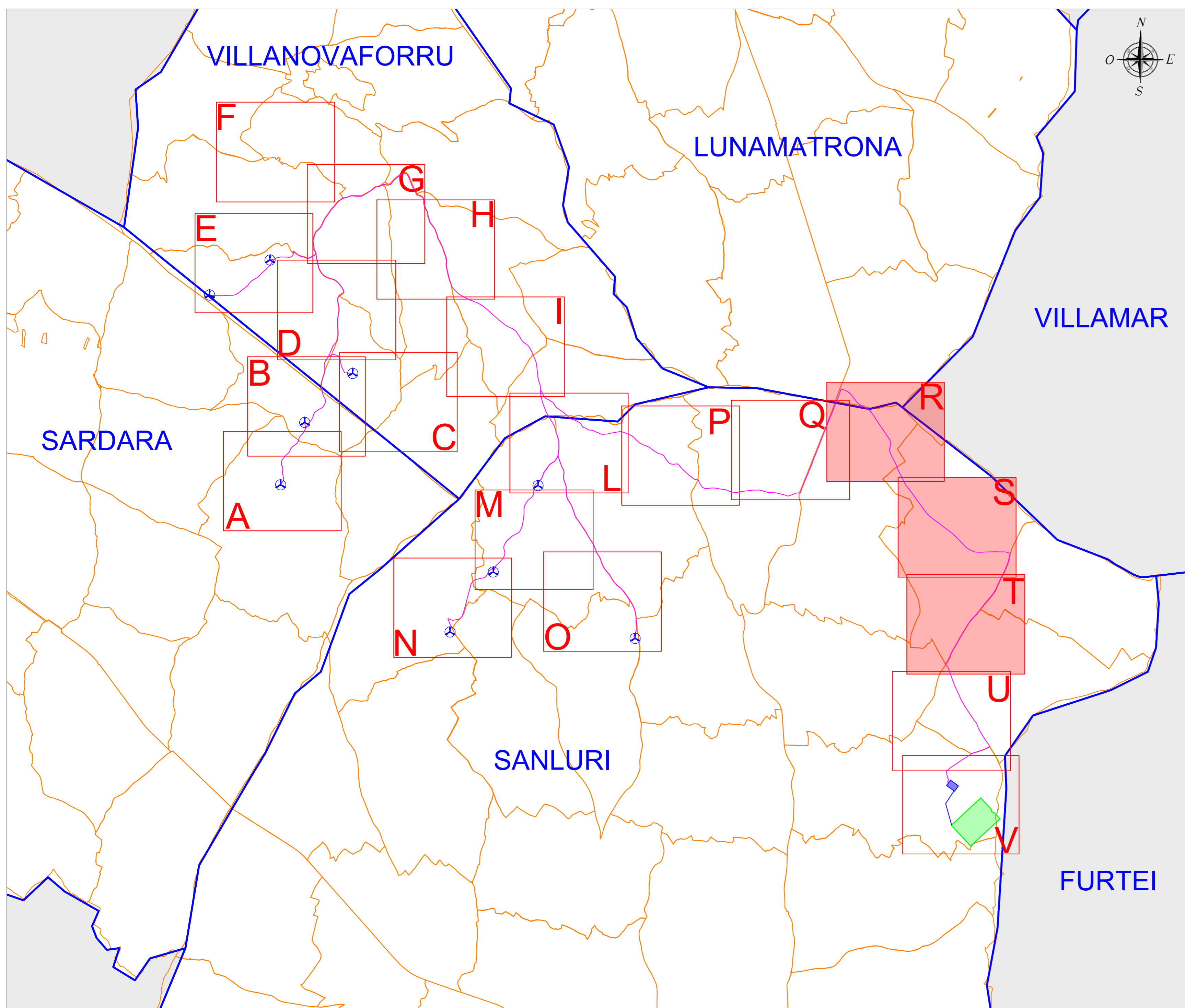
CODICE ELABORATO GRAFICO
IT / EOL / E-SERRA / PDF / E / PLN / 057 - a

Visti / Timbri:

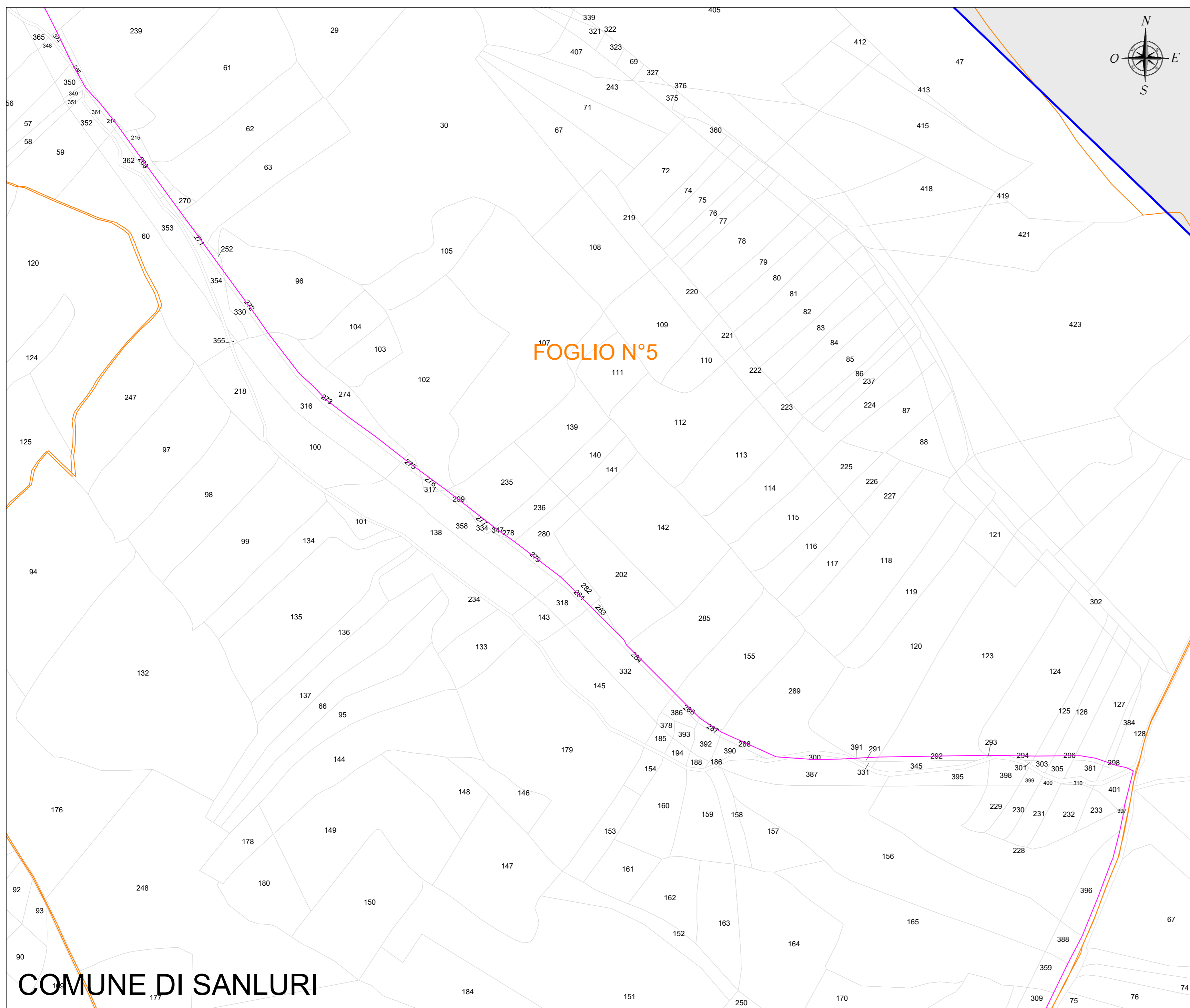
Note:

REVISIONI					
Data	Rev.	Descrizione revisioni	Elaborato	Contrastato	Approvato
06/03/2023	a	Emissione	IAT	Asja Serra s.r.l.	IAT(GF)

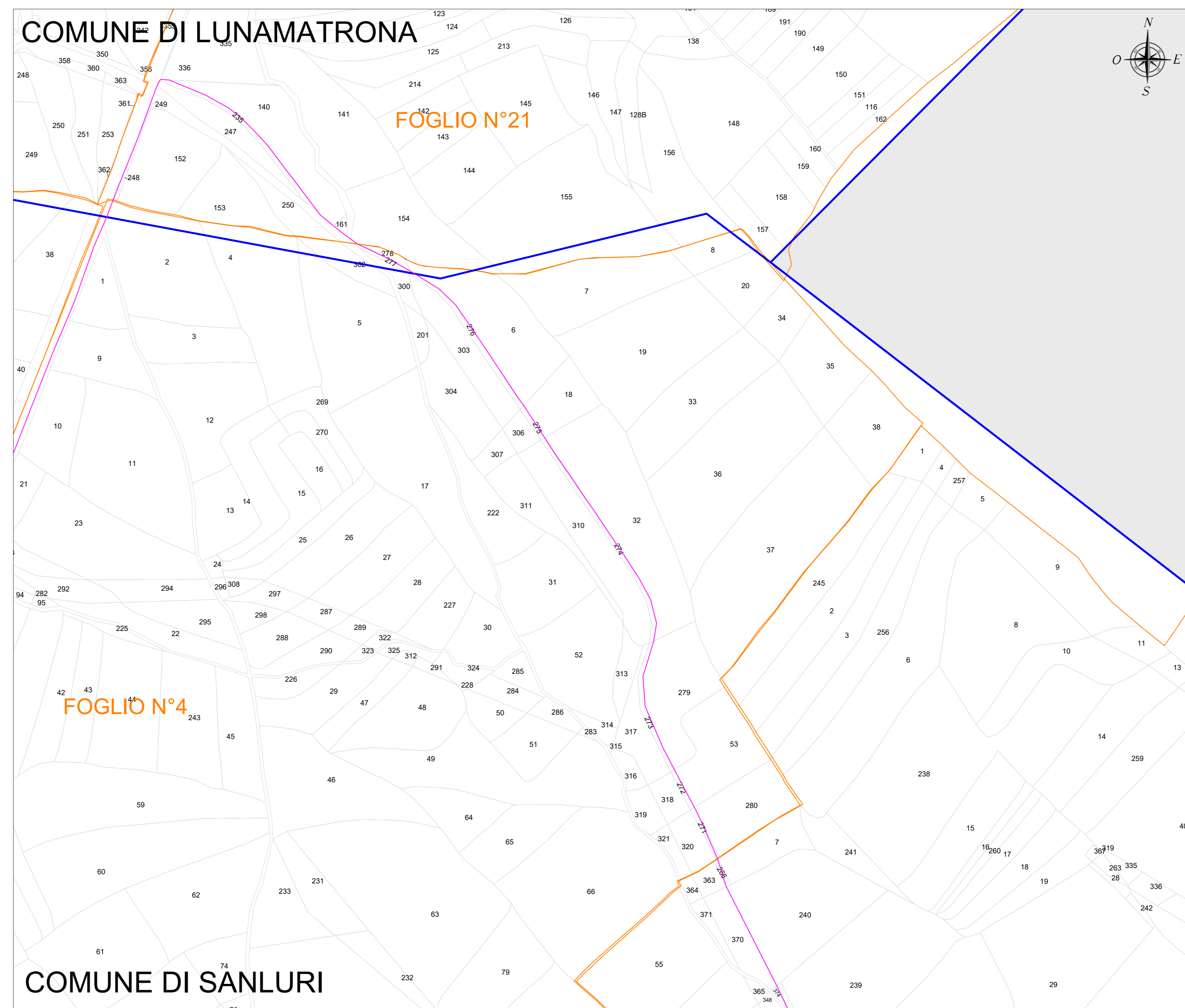
PLANIMETRIA GENERALE - SCALA 1:20.000




PLANIMETRIA CATASTALE - QUADRO S - SCALA 1:2.000



PLANIMETRIA CATASTALE - QUADRO R - SCALA 1:2.000



PLANIMETRIA CATASTALE - QUADRO T - SCALA 1:2.000



LEGENDA	
SIMBOLO	DESCRIZIONE
	Fondazione
	Cavidotto MT 30 kV
	Cavidotto AT 150 kV
	Futura SE RTN 150/380 kV da inserire in entra-esca alla linea 380 kV "Ittiri - Selargius"
	SSE Utente di trasformazione 150/30 kV
	Limiti amministrativi comunali
	Foglio catastale
	Particella catastale

Regione: Sardegna
 Provincia: Sud Sardegna
 Comune: Sanluri - Villanovafornu - Sarda - Lunamatrona
 Località: Serras

PARCO EOLICO "SERRAS"
 Progetto Definitivo

Titolo: Tracciato cavidotti su planimetria catastale

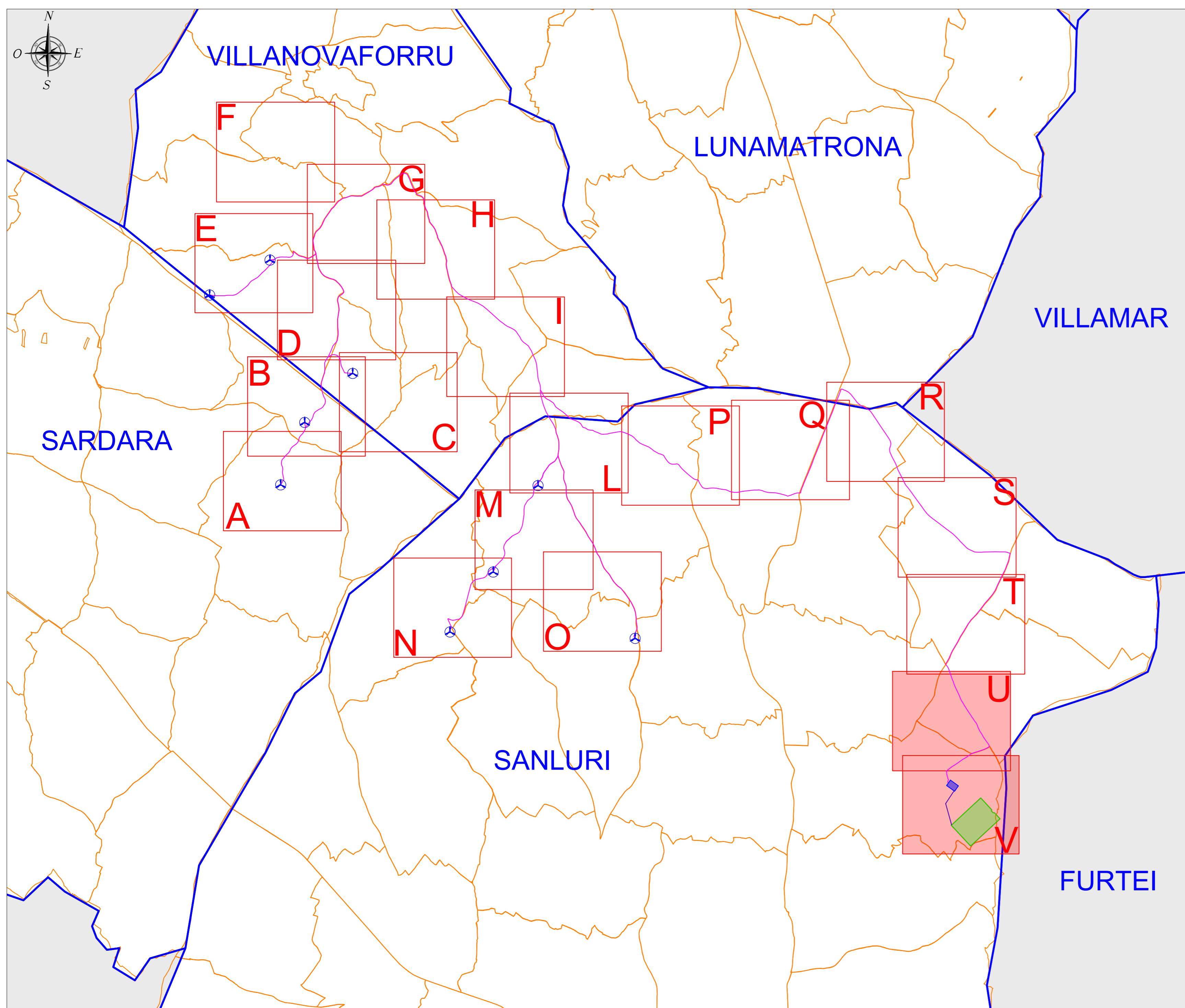
CODICE ELABORATO GRAFICO
IT / EOL / E-SERRA / PDF / E / PLN / 057 - a

Visti / Timbri:

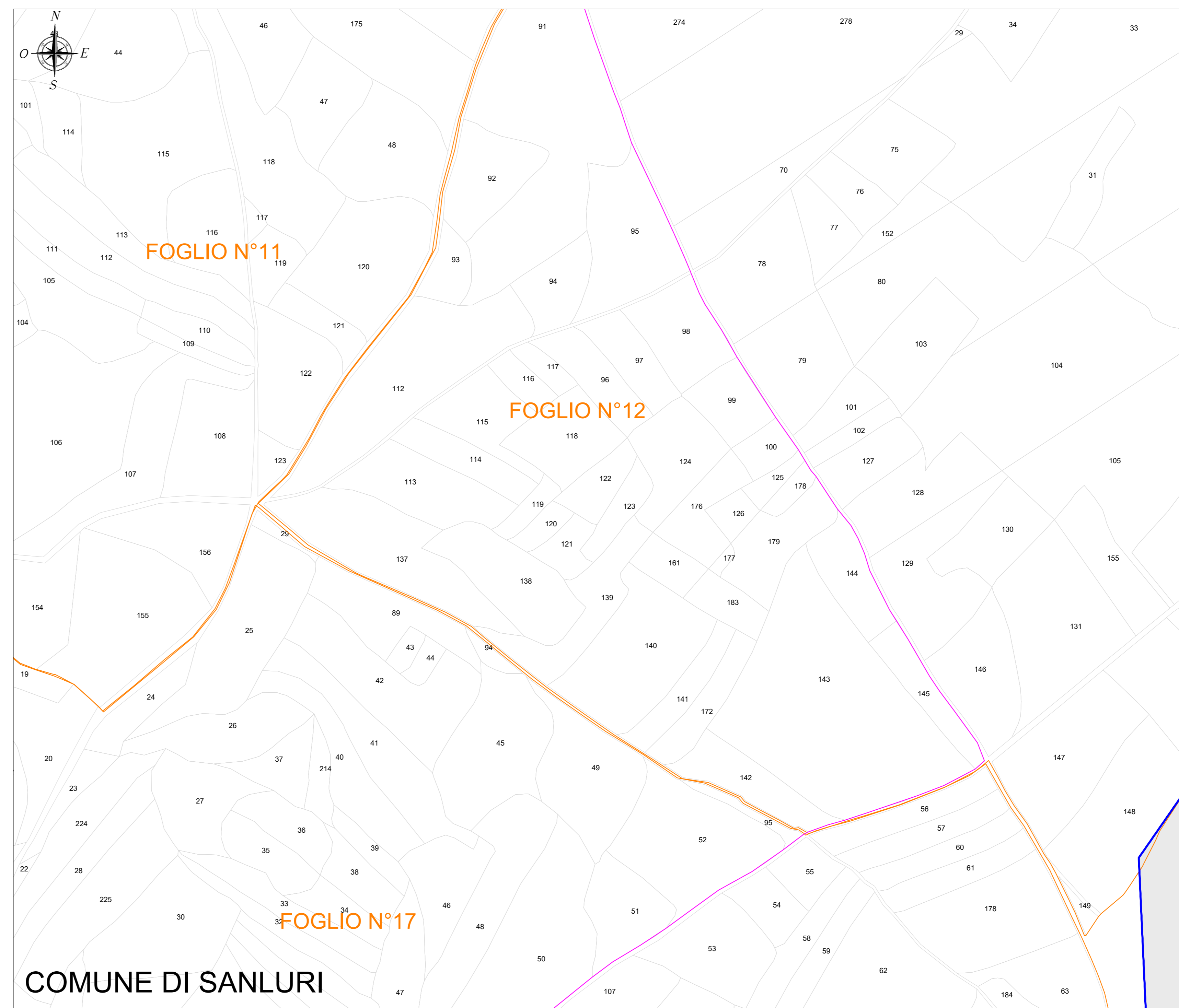
Note:

REVISIONI					
Data	Rev.	Descrizione revisioni	Elaborato	Contrattato	Approvato
06/03/2023	a	Emissione	IAT	Asja Serra s.r.l.	IAT(GF)

PLANIMETRIA GENERALE - SCALA 1:20.000

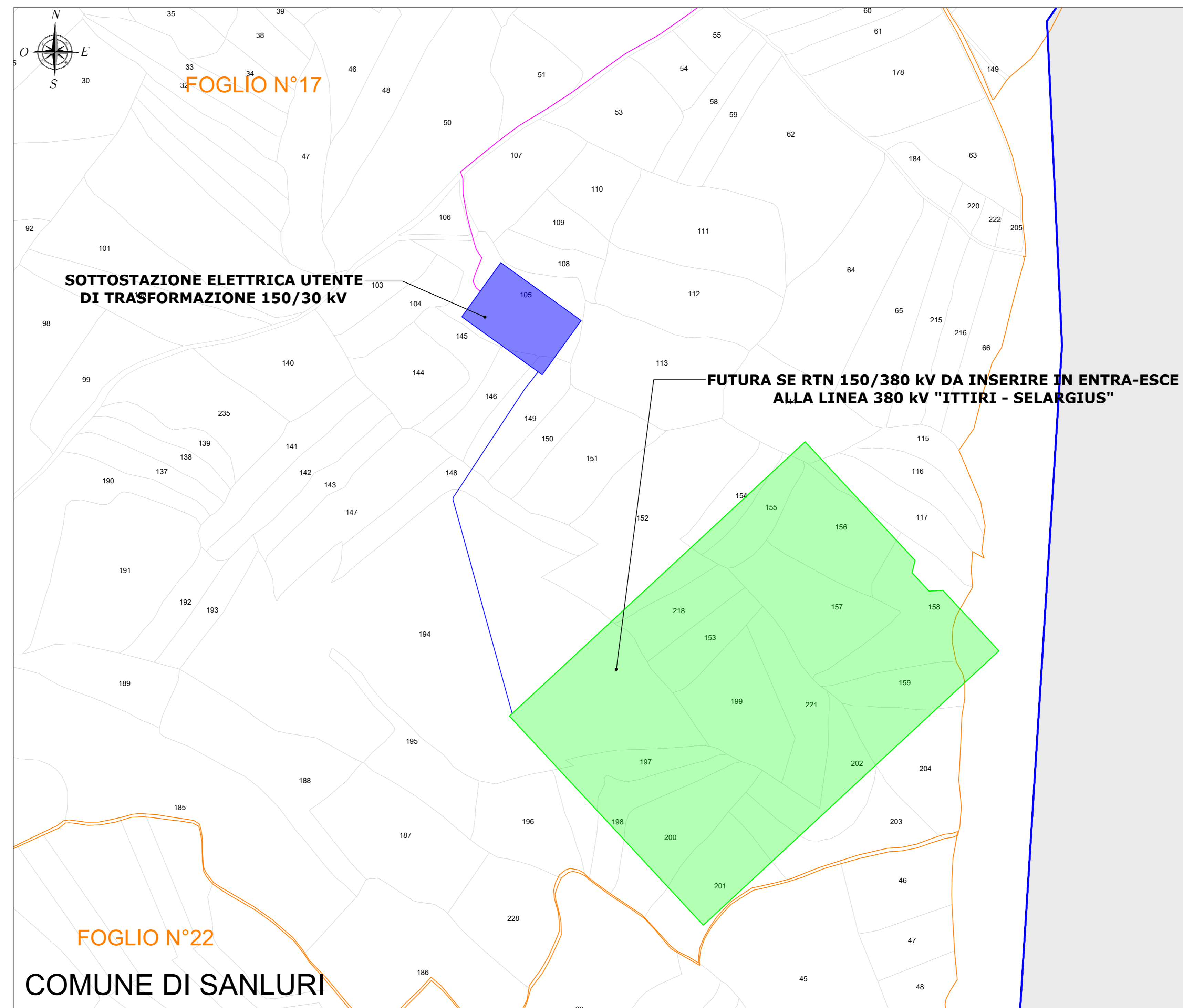


PLANIMETRIA CATASTALE - QUADRO U - SCALA 1:2.000



LEGENDA	
SIMBOLO	DESCRIZIONE
	Fondazione
	Cavidotto MT 30 kV
	Cavidotto AT 150 kV
	Futura SE RTN 150/380 kV da inserire in entra-esce alla linea 380 kV "Ittiri - Selargius"
	SSE Utente di trasformazione 150/30 kV
	Limiti amministrativi comunali
	Foglio catastale
	Particella catastale

PLANIMETRIA CATASTALE - QUADRO V - SCALA 1:2.000



Regione:	Sardegna
Provincia:	Sud Sardegna
Comune:	Sanluri - Villanovaforru - Sarda - Lunamatrona
Località:	Serras
PARCO EOLICO "SERRAS"	
Progetto Definitivo	
Titolo: Tracciato cavidotti su planimetria catastale	

CODICE ELABORATO GRAFICO
IT / EOL / E-SERRA / PDF / E / PLN / 057 - a

Visti / Timbri:

Note:

REVISIONI				
Data	Rev.	Descrizione revisioni	Elaborato:	Approvato:
06/03/2023	a	Emissione	IAT	ASJA SERRA s.r.l.