




- LEGENDA**
- Aree impianto
 - Cavidotto a 36 kV
 - Area Stazione Elettrica
- CARTA DELL'ASSETTO AMBIENTALE**
- AA - AREE DI INTERESSE NATURALISTICO ISTITUZIONALMENTE TULATE**
- Siti di Interesse Comunitario
 - Sistema regionale Parchi
- AA - BENI PAESAGGISTICI LINEARI E PUNTUALI**
- Fiumi, torrenti
 - Laghi, invasi, stagni
- AA - AREE RECUPERO AMBIENTALE**
- Aree minerarie dismesse
- AA - COMPONENTI ASSETTO AMBIENTALE**
- Macchia, dune e aree umide
 - Boschi
 - Prateria e spiagge
 - Colture arboree specializzate
 - Colture erbacee specializzate
 - Impianti boschivi artificiali
 - Aree antropizzate



REGIONE SARDEGNA
 PROVINCIA DEL SUD SARDEGNA
 COMUNE DI GUSPINI
 COMUNE DI PABILLONIS

Procedimento di Valutazione di Impatto Ambientale
 ai sensi del D Lgs. 152/2006 e s.m.i.

PROGETTO DI UN IMPIANTO AGROVOLTAICO
DENOMINATO "AGRIPAULI"
DI POTENZA NOMINALE PARI A 67,054 MWac
E POTENZA DI PICCO PARI A 67,725 MW
E DELLE RELATIVE OPERE DI CONNESSIONE ALLA RTN

Società proponente
ICA XII SRL
 Via Giuseppe Ferrari 12
 00195 Roma (Italia)
 C.F. / P.IVA 16456131008

0.0	03/03/2023	Prima emissione per procedura di VIA	GT	CS	DLP
Revisione	Data	Descrizione	Eseguito	Verificato	Approvato
Codice ICA_103_TAV07_A	Scala 1:15.000	Titolo elaborato Inquadramento su Piano Paesaggistico Regionale - Assetto ambientale			

Le informazioni incluse in questo documento sono proprietà di Ingenium Capital Alliance, S.L. (Spain). Qualsiasi totale o parziale riproduzione è proibita senza il consenso scritto di Capital Alliance.