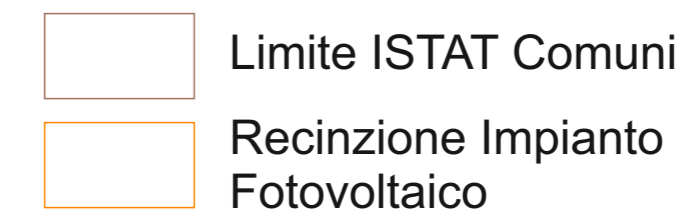
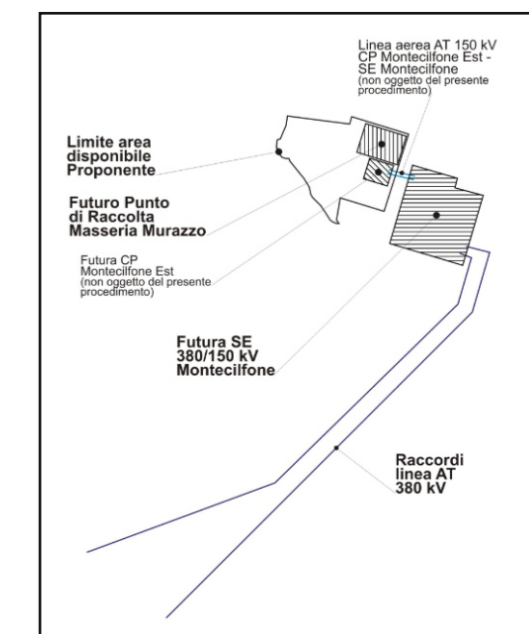
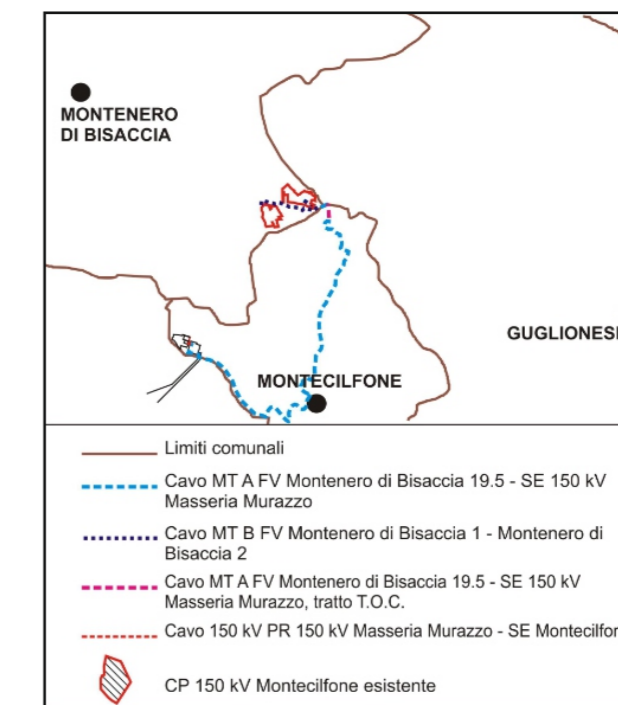
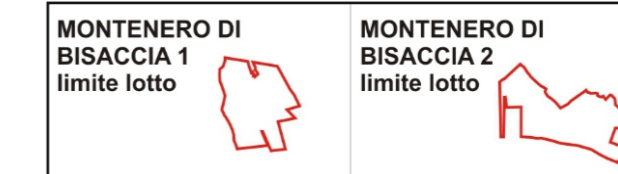


LEGENDA



Base cartografica IGM 1:25.000

	Green Venture Montenero S.r.l. Viale Giorgio Ribotta 21, Eurosky Tower – interno 0B3 00144 - Roma (RM) P. IVA 02324060686 greenventuremontenero@pec.it	REGIONE MOLISE	PROVINCIA CAMPOBASSO
		COMUNI GUGLIONESI, MONTECILFONE, MONTENERO DI BISACCIA, PALATA	
	PROGETTO Impianto per la produzione di energia elettrica da fonte solare in Montenero di Bisaccia (CB) denominato "Montenero di Bisaccia 19.5"		
Identificatore FV19MB - 11	Titolo Carta Topografica su base IGM	Scala 1:25.000	Data Febbraio 2022
PROFESSIONISTI Dott. Geologo Giancarlo Rocco Di Berardino g.diberardino@proes.it		Firma digitale	
Dotto.ssa Biologa Claudia Nuzzi c.nuzzi@proes.it		Firma digitale	
RESPONSABILE TECNICO PROES SRL Ing. Maurizio Elisio m.elisio@proes.it		Firma digitale	
PROPONENTE Green Venture Montenero S.r.l.		Firma digitale	