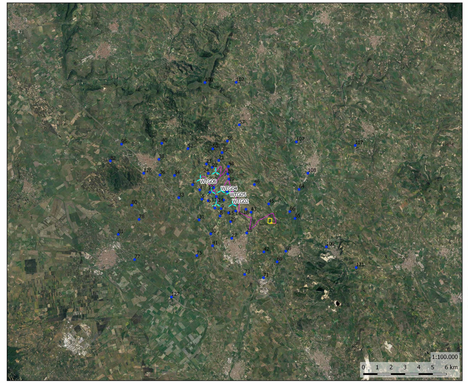

STEFANO SCAZZOLA
02.05.2023 11:22:53 GMT+01:00

REGIONE SARDEGNA
COMUNI DI VILLANOVAFORRU, SARDARA, SANLURI E FURTEI (SU)

PROGETTO

Impianto per la produzione di energia elettrica da fonte eolica
di potenza pari a 42 MW denominato "Memilla"
Comuni di Villanovaforru, Sardara, Sanluri e Furtei (SU)

TITOLO

Documentazione Fotografica

PROPONENTE

ENGIE
ENGIE TRENTA S.r.l.
Sede legale e Amministrativa:
Via Chiese 72
20126 Milano (MI)
PEC: engietrenta@legalmail.it

Sub. Ing. Daniele Cerudo

PROGETTISTA

SCM GROUP
SCM Ingegneria S.r.l.
Via Tiziano Vecellio, 13
Tel. +39 0461 950550
P.IVA 02193400229
Email: info@scm-ingegneria.eu

Ing. Ivo Stefini

geol. Michele Ciprianu

Scala carta	Formato Stampa ISO A1	Cod. Elaborato	SIA 10	Rev. 00	Name File	09. Doc_Fotografica.dgn	Foglio

Rev. n°	Data	Descrizione	Elaborato	Controllato	Approvato
00	28/04/2023	Emissione per ben autorizzativo	C. Stefini	M. Ciprianu	G. Cerudo

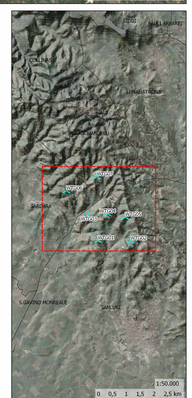



Punto di ripresa n°1 posto a 178 m.s.l.m. e distante circa 690 m dall'aerogeneratore WTG_06 da cui saranno potenzialmente visibili 5 dei 7 aerogeneratori in progetto.La foto è stata eseguita nei pressi dell'area di progetto con un angolo di scatto di circa 130°.

Punto di ripresa n°2 posto a 235 m.s.l.m. e distante circa 140 m dall'aerogeneratore WTG_03 da cui saranno potenzialmente visibili 7 dei 7 aerogeneratori in progetto.La foto è stata eseguita nei pressi dell'area di progetto con un angolo di scatto di circa 130°.

Punto di ripresa n°4 posto a 185 m.s.l.m. e distante circa 770 m dall'aerogeneratore WTG_06 da cui saranno potenzialmente visibili 7 dei 7 aerogeneratori in progetto.La foto è stata eseguita nei pressi dell'area di progetto con un angolo di scatto di circa 130°.

Punto di ripresa n°5 posto a 180 m.s.l.m. e distante circa 625 m dall'aerogeneratore WTG_01 da cui saranno potenzialmente visibili 6 dei 7 aerogeneratori in progetto.La foto è stata eseguita nei pressi dell'area di progetto con un angolo di scatto di circa 130°.

Punto di ripresa n°7 posto a 210 m.s.l.m. e distante circa 300 m dall'aerogeneratore WTG_01 da cui saranno potenzialmente visibili 6 dei 7 aerogeneratori in progetto.La foto è stata eseguita nei pressi dell'area di progetto con un angolo di scatto di circa 130°.

Punto di ripresa n°8 posto a 175 m.s.l.m. e distante circa 910 m dall'aerogeneratore WTG_01 da cui saranno potenzialmente visibili 7 dei 7 aerogeneratori in progetto.La foto è stata eseguita nei pressi dell'area di progetto con un angolo di scatto di circa 130°.

Punto di ripresa n°9 posto a 182 m.s.l.m. e distante circa 490 m dall'aerogeneratore WTG_01 da cui saranno potenzialmente visibili 6 dei 7 aerogeneratori in progetto.La foto è stata eseguita nei pressi dell'area di progetto con un angolo di scatto di circa 130°.

Punto di ripresa n°12 posto a 217 m.s.l.m. e distante circa 327 m dall'aerogeneratore WTG_03 da cui saranno potenzialmente visibili 5 dei 7 aerogeneratori in progetto.La foto è stata eseguita nei pressi dell'area di progetto con un angolo di scatto di circa 130°.

Punto di ripresa n°13 posto a 244 m.s.l.m. e distante circa 215 m dall'aerogeneratore WTG_05 da cui saranno potenzialmente visibili 4 dei 7 aerogeneratori in progetto.La foto è stata eseguita nei pressi dell'area di progetto con un angolo di scatto di circa 130°.

Punto di ripresa n°14 posto a 225 m.s.l.m. e distante circa 605 m dall'aerogeneratore WTG_01 da cui saranno potenzialmente visibili 6 dei 7 aerogeneratori in progetto.La foto è stata eseguita nei pressi dell'area di progetto con un angolo di scatto di circa 130°.

Punto di ripresa n°15 posto a 214 m.s.l.m. e distante circa 690 m dall'aerogeneratore WTG_02 da cui saranno potenzialmente visibili 7 dei 7 aerogeneratori in progetto.La foto è stata eseguita nei pressi dell'area di progetto con un angolo di scatto di circa 130°.

Punto di ripresa n°16 posto a 220 m.s.l.m. e distante circa 342 m dall'aerogeneratore WTG_02 da cui saranno potenzialmente visibili 2 dei 7 aerogeneratori in progetto.La foto è stata eseguita nei pressi dell'area di progetto con un angolo di scatto di circa 130°.

Punto di ripresa n°19 posto a 252 m.s.l.m. e distante circa 962 m dall'aerogeneratore WTG_05 da cui saranno potenzialmente visibili 7 dei 7 aerogeneratori in progetto.La foto è stata eseguita nei pressi dell'area di progetto con un angolo di scatto di circa 130°.

Punto di ripresa n°20 posto a 289 m.s.l.m. e distante circa 880 m dall'aerogeneratore WTG_07 da cui saranno potenzialmente visibili 6 dei 7 aerogeneratori in progetto.La foto è stata eseguita nei pressi dell'area di progetto con un angolo di scatto di circa 130°.

Punto di ripresa n°21 posto a 320 m.s.l.m. e distante circa 870 m dall'aerogeneratore WTG_07 da cui saranno potenzialmente visibili 7 dei 7 aerogeneratori in progetto.La foto è stata eseguita nei pressi dell'area di progetto con un angolo di scatto di circa 130°.

Punto di ripresa n°22 posto a 265 m.s.l.m. e distante circa 425 m dall'aerogeneratore WTG_07 da cui saranno potenzialmente visibili 5 dei 7 aerogeneratori in progetto.La foto è stata eseguita nei pressi dell'area di progetto con un angolo di scatto di circa 130°.

Punto di ripresa n°23 posto a 320 m.s.l.m. e distante circa 850 m dall'aerogeneratore WTG_07 da cui saranno potenzialmente visibili 7 dei 7 aerogeneratori in progetto.La foto è stata eseguita nei pressi dell'area di progetto con un angolo di scatto di circa 130°.

Punto di ripresa n°24 posto a 252 m.s.l.m. e distante circa 540 m dall'aerogeneratore WTG_07 da cui saranno potenzialmente visibili 2 dei 7 aerogeneratori in progetto.La foto è stata eseguita nei pressi dell'area di progetto con un angolo di scatto di circa 130°.

Punto di ripresa n°26 posto a 153 m.s.l.m. e distante circa 2320 m dall'aerogeneratore WTG_02 da cui saranno potenzialmente visibili 2 dei 7 aerogeneratori in progetto.La foto è stata eseguita nei pressi dell'area di progetto con un angolo di scatto di circa 130°.

Punto di ripresa n°27 posto a 155 m.s.l.m. e distante circa 2460 m dall'aerogeneratore WTG_02 da cui saranno potenzialmente visibili 2 dei 7 aerogeneratori in progetto.La foto è stata eseguita nei pressi dell'area di progetto con un angolo di scatto di circa 130°.

Punto di ripresa n°29 posto a 195 m.s.l.m. e distante circa 1270 m dall'aerogeneratore WTG_02 da cui saranno potenzialmente visibili 7 dei 7 aerogeneratori in progetto.La foto è stata eseguita nei pressi dell'area di progetto con un angolo di scatto di circa 130°.

Punto di ripresa n°30 posto a 139 m.s.l.m. e distante circa 2190 m dall'aerogeneratore WTG_01 da cui saranno potenzialmente visibili 7 dei 7 aerogeneratori in progetto.La foto è stata eseguita nei pressi dell'area di progetto con un angolo di scatto di circa 130°.

Punto di ripresa n°31 posto a 138 m.s.l.m. e distante circa 1683 m dall'aerogeneratore WTG_01 da cui saranno potenzialmente visibili 6 dei 7 aerogeneratori in progetto.La foto è stata eseguita nei pressi dell'area di progetto con un angolo di scatto di circa 130°.

Punto di ripresa n°34 posto a 167 m.s.l.m. e distante circa 1891 m dall'aerogeneratore WTG_06 da cui saranno potenzialmente visibili 7 dei 7 aerogeneratori in progetto.La foto è stata eseguita nei pressi dell'area di progetto con un angolo di scatto di circa 130°.

Punto di ripresa n°36 posto a 149 m.s.l.m. e distante circa 2940 m dall'aerogeneratore WTG_06 da cui potenzialmente nessuno dei 7 aerogeneratori in progetto sarà visibile.La foto è stata eseguita nei pressi dell'area di progetto con un angolo di scatto di circa 130°.

Punto di ripresa n°38 posto a 166 m.s.l.m. e distante circa 3315 m dall'aerogeneratore WTG_06 da cui saranno potenzialmente visibili 6 dei 7 aerogeneratori in progetto.La foto è stata eseguita nei pressi dell'area di progetto con un angolo di scatto di circa 130°.

Punto di ripresa n°40 posto a 155 m.s.l.m. e distante circa 3805 m dall'aerogeneratore WTG_06 da cui potenzialmente nessuno dei 7 aerogeneratori in progetto sarà visibile.La foto è stata eseguita nei pressi dell'area di progetto con un angolo di scatto di circa 130°.

Punto di ripresa n°41 posto a 125 m.s.l.m. e distante circa 3525 m dall'aerogeneratore WTG_01 da cui saranno potenzialmente visibili 7 dei 7 aerogeneratori in progetto.La foto è stata eseguita nei pressi dell'area di progetto con un angolo di scatto di circa 130°.

Punto di ripresa n°42 posto a 125 m.s.l.m. e distante circa 4117 m dall'aerogeneratore WTG_02 da cui potenzialmente nessuno dei 7 aerogeneratori in progetto sarà visibile.La foto è stata eseguita nei pressi dell'area di progetto con un angolo di scatto di circa 130°.

Punto di ripresa n°43 posto a 190 m.s.l.m. e distante circa 1455 m dall'aerogeneratore WTG_02 da cui saranno potenzialmente visibili 3 dei 7 aerogeneratori in progetto.La foto è stata eseguita nei pressi dell'area di progetto con un angolo di scatto di circa 130°.

Punto di ripresa n°46 posto a 210 m.s.l.m. e distante circa 2620 m dall'aerogeneratore WTG_02 da cui saranno potenzialmente visibili 4 dei 7 aerogeneratori in progetto.La foto è stata eseguita nei pressi dell'area di progetto con un angolo di scatto di circa 130°.

Punto di ripresa n°48 posto a 268 m.s.l.m. e distante circa 1007 m dall'aerogeneratore WTG_07 da cui saranno potenzialmente visibili 1 dei 7 aerogeneratori in progetto.La foto è stata eseguita nei pressi dell'area di progetto con un angolo di scatto di circa 130°.

Punto di ripresa n°49 posto a 200 m.s.l.m. e distante circa 1483 m dall'aerogeneratore WTG_07 da cui saranno potenzialmente visibili 4 dei 7 aerogeneratori in progetto.La foto è stata eseguita nei pressi dell'area di progetto con un angolo di scatto di circa 130°.

Punto di ripresa n°50 posto a 250 m.s.l.m. e distante circa 1691 m dall'aerogeneratore WTG_07 da cui potenzialmente nessuno dei 7 aerogeneratori in progetto sarà visibile.La foto è stata eseguita nei pressi dell'area di progetto con un angolo di scatto di circa 130°.

Punto di ripresa n°52 posto a 262 m.s.l.m. e distante circa 2376 m dall'aerogeneratore WTG_06 da cui potenzialmente nessuno dei 7 aerogeneratori in progetto sarà visibile.La foto è stata eseguita nei pressi dell'area di progetto con un angolo di scatto di circa 130°.

Punto di ripresa n°56 posto a 229 m.s.l.m. e distante circa 2395 m dall'aerogeneratore WTG_07 da cui potenzialmente nessuno dei 7 aerogeneratori in progetto sarà visibile.La foto è stata eseguita nei pressi dell'area di progetto con un angolo di scatto di circa 130°.

Punto di ripresa n°57 posto a 200 m.s.l.m. e distante circa 3810 m dall'aerogeneratore WTG_07 da cui potenzialmente nessuno dei 7 aerogeneratori in progetto sarà visibile.La foto è stata eseguita nei pressi dell'area di progetto con un angolo di scatto di circa 130°.

Punto di ripresa n°64 posto a 100 m.s.l.m. e distante circa 4925 m dall'aerogeneratore WTG_02 da cui saranno potenzialmente visibili 5 dei 7 aerogeneratori in progetto.La foto è stata eseguita nei pressi dell'area di progetto con un angolo di scatto di circa 130°.

Punto di ripresa n°65 posto a 95 m.s.l.m. e distante circa 4630 m dall'aerogeneratore WTG_02 da cui potenzialmente nessuno dei 7 aerogeneratori in progetto sarà visibile.La foto è stata eseguita nei pressi dell'area di progetto con un angolo di scatto di circa 130°.

Punto di ripresa n°66 posto a 100 m.s.l.m. e distante circa 4170 m dall'aerogeneratore WTG_02 da cui saranno potenzialmente visibili 5 dei 7 aerogeneratori in progetto.La foto è stata eseguita nei pressi dell'area di progetto con un angolo di scatto di circa 130°.

Punto di ripresa n°68 posto a 90 m.s.l.m. e distante circa 5135 m dall'aerogeneratore WTG_02 da cui potenzialmente nessuno dei 7 aerogeneratori in progetto sarà visibile.La foto è stata eseguita nei pressi dell'area di progetto con un angolo di scatto di circa 130°.

Punto di ripresa n°69 posto a 87 m.s.l.m. e distante circa 5260 m dall'aerogeneratore WTG_02 da cui potenzialmente visibili 4 dei 7 aerogeneratori in progetto.La foto è stata eseguita nei pressi dell'area di progetto con un angolo di scatto di circa 130°.

Punto di ripresa n°71 posto a 98 m.s.l.m. e distante circa 5765 m dall'aerogeneratore WTG_02 da cui potenzialmente nessuno dei 7 aerogeneratori in progetto sarà visibile.La foto è stata eseguita nei pressi dell'area di progetto con un angolo di scatto di circa 130°.

Punto di ripresa n°72 posto a 105 m.s.l.m. e distante circa 5550 m dall'aerogeneratore WTG_02 da cui saranno potenzialmente visibili 7 dei 7 aerogeneratori in progetto.La foto è stata eseguita nei pressi dell'area di progetto con un angolo di scatto di circa 130°.

Punto di ripresa n°75 posto a 100 m.s.l.m. e distante circa 3985 m dall'aerogeneratore WTG_01 da cui saranno potenzialmente visibili 7 dei 7 aerogeneratori in progetto.La foto è stata eseguita nei pressi dell'area di progetto con un angolo di scatto di circa 130°.

Punto di ripresa n°77 posto a 65 m.s.l.m. e distante circa 7130 m dall'aerogeneratore WTG_01 da cui potenzialmente visibili 7 dei 7 aerogeneratori in progetto.La foto è stata eseguita nei pressi dell'area di progetto con un angolo di scatto di circa 130°.

Punto di ripresa n°78 posto a 75 m.s.l.m. e distante circa 5300 m dall'aerogeneratore WTG_06 da cui saranno potenzialmente visibili 6 dei 7 aerogeneratori in progetto.La foto è stata eseguita nei pressi dell'area di progetto con un angolo di scatto di circa 130°.

Punto di ripresa n°80 posto a 95 m.s.l.m. e distante circa 5305 m dall'aerogeneratore WTG_06 da cui saranno potenzialmente visibili 6 dei 7 aerogeneratori in progetto.La foto è stata eseguita nei pressi dell'area di progetto con un angolo di scatto di circa 130°.

Punto di ripresa n°81 posto a 65 m.s.l.m. e distante circa 7147 m dall'aerogeneratore WTG_06 da cui saranno potenzialmente visibili 7 dei 7 aerogeneratori in progetto.La foto è stata eseguita nei pressi dell'area di progetto con un angolo di scatto di circa 130°.

Punto di ripresa n°82 posto a 92 m.s.l.m. e distante circa 6635 m dall'aerogeneratore WTG_06 da cui saranno potenzialmente visibili 7 dei 7 aerogeneratori in progetto.La foto è stata eseguita nei pressi dell'area di progetto con un angolo di scatto di circa 130°.

Punto di ripresa n°95 posto a 105 m.s.l.m. e distante circa 5230 m dall'aerogeneratore WTG_06 da cui saranno potenzialmente visibili 1 dei 7 aerogeneratori in progetto.La foto è stata eseguita nei pressi dell'area di progetto con un angolo di scatto di circa 130°.

Punto di ripresa n°100 posto a 343 m.s.l.m. e distante circa 6520 m dall'aerogeneratore WTG_07 da cui saranno potenzialmente visibili 4 dei 7 aerogeneratori in progetto.La foto è stata eseguita nei pressi dell'area di progetto con un angolo di scatto di circa 130°.

Punto di ripresa n°102 posto a 100 m.s.l.m. e distante circa 6050 m dall'aerogeneratore WTG_07 da cui potenzialmente nessuno dei 7 aerogeneratori in progetto sarà visibile.La foto è stata eseguita nei pressi dell'area di progetto con un angolo di scatto di circa 130°.

Punto di ripresa n°103 posto a 115 m.s.l.m. e distante circa 6025 m dall'aerogeneratore WTG_05 da cui saranno potenzialmente visibili 7 dei 7 aerogeneratori in progetto.La foto è stata eseguita nei pressi dell'area di progetto con un angolo di scatto di circa 130°.

Punto di ripresa n°108 posto a 108 m.s.l.m. e distante circa 5800 m dall'aerogeneratore WTG_06 da cui saranno potenzialmente visibili 7 dei 7 aerogeneratori in progetto.La foto è stata eseguita nei pressi dell'area di progetto con un angolo di scatto di circa 130°.

Punto di ripresa n°109 posto a 110 m.s.l.m. e distante circa 7465 m dall'aerogeneratore WTG_02 da cui saranno potenzialmente visibili 7 dei 7 aerogeneratori in progetto.La foto è stata eseguita nei pressi dell'area di progetto con un angolo di scatto di circa 130°.

Punto di ripresa n°115 posto a 214 m.s.l.m. e distante circa 690 m dall'aerogeneratore WTG_02 da cui saranno potenzialmente visibili 7 dei 7 aerogeneratori in progetto.La foto è stata eseguita nei pressi dell'area di progetto con un angolo di scatto di circa 130° in direzione WTG_01.

Punto di ripresa n°124 posto a 252 m.s.l.m. e distante circa 545 m dall'aerogeneratore WTG_07 da cui saranno potenzialmente visibili 7 dei 7 aerogeneratori in progetto.La foto è stata eseguita nei pressi dell'area di progetto con un angolo di scatto di circa 130° in direzione di WTG_07.

Punto di ripresa n°126 posto a 120 m.s.l.m. e distante circa 4115 m dall'aerogeneratore WTG_06 da cui saranno potenzialmente visibili 7 dei 7 aerogeneratori in progetto.La foto è stata eseguita nei pressi dell'area di progetto con un angolo di scatto di circa 130°.

Punto di ripresa n°127 posto a 90 m.s.l.m. e distante circa 7455 m dall'aerogeneratore WTG_06 da cui saranno potenzialmente visibili 7 dei 7 aerogeneratori in progetto.La foto è stata eseguita nei pressi dell'area di progetto con un angolo di scatto di circa 130°.