PLANIMETRIA - SCALA 1:2000

LEGENDA

- Opere di mitigazione
- Recinzione metallica
- Viabilità interna in terra battuta
- Inseguitori fotovoltaici
- Cabina Inverter e trasformatore
- Cabina di impianto 36kV

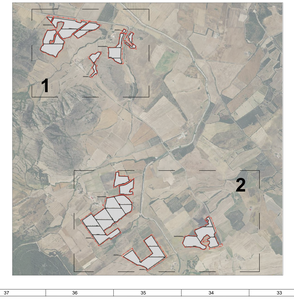

DETTAGLIO SCALA 1:500
FASCIA DI MITIGAZIONE

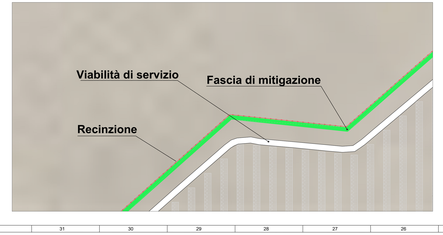

DETTAGLIO SEZIONE SCALA 1:200
FASCIA DI MITIGAZIONE

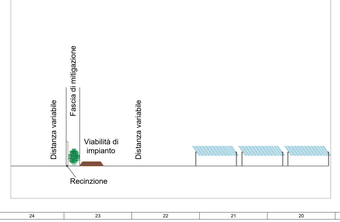

DETTAGLIO PLANIMETRICO
FASCIA VERDE DI MITIGAZIONE

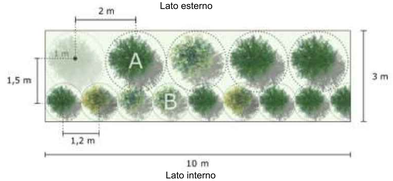

Filare costituito da specie arboree quale Quercus suber (sughero) e Quercus ilex (leccio) e arbusti misti quali Pistacia lentiscus (lentisco), Myrtus communis (mirto) e Pyrus spinosa (pero mandorlino) con distanza tra le piante 1,20 m

A	Specie arboree	Quercus suber (sughero) Quercus ilex (leccio)	2:1
B	Specie alto-arbustive	Pistacia lentiscus (lentisco) Myrtus communis (mirto) Pyrus spinosa (pero mandorlino)	3:2:1

REGIONE SARDEGNA
PROVINCIA DEL SUD SARDEGNA
COMUNE DI GUSPINI

Procedimento di Valutazione di Impatto Ambientale ai sensi del D Lgs. 152/2006 e s.m.i.

PROGETTO DI UN IMPIANTO AGROVOLTAICO DENOMINATO "AGRIMARMIDA" DI POTENZA NOMINALE PARI A 61,487 MWac E POTENZA DI PICCO PARI A 64,561 MW E DELLE RELATIVE OPERE DI CONNESSIONE ALLA RTN

Società proponente
ICA BES SRL
Via Giorgio Pisano, 7
00177 Roma (Italia)
C.F. / P.IVA 16028961007

Revisione	Data	Descrizione	Eseguito	Verificato	Validato	Approvato
0.0	20/02/2023	Prima emissione per procedura di VIA	CS	MC	CS	DLP

Codice	Scala	Titolo elaborato
ICA_VIA_Tavola	VARIE	Sistemazione a verde

Le informazioni incluse in questo documento sono proprietà di Ingenium Capital Alliance, S.L. (Spain). Qualsiasi totale o parziale riproduzione è proibita senza il consenso scritto di Capital Alliance.