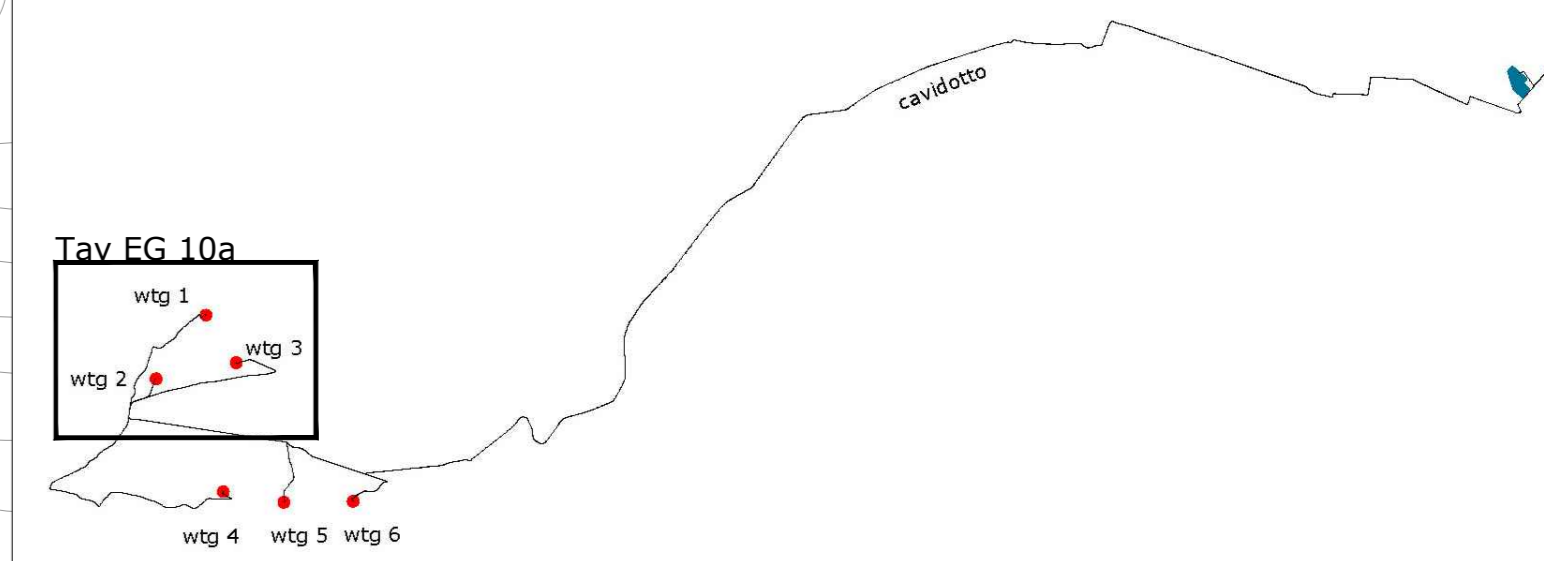
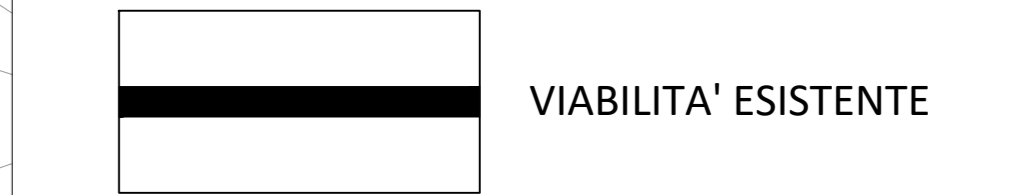
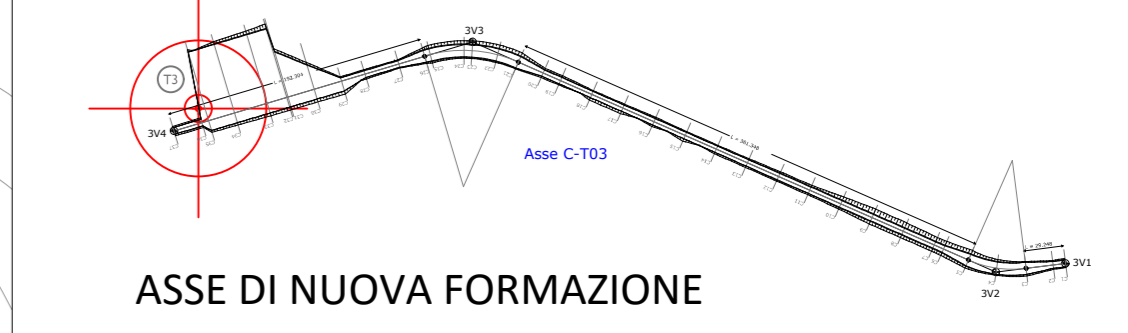
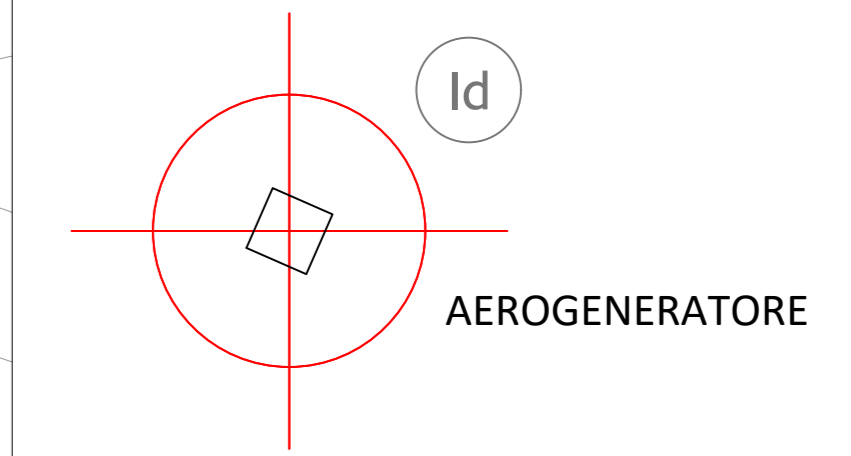
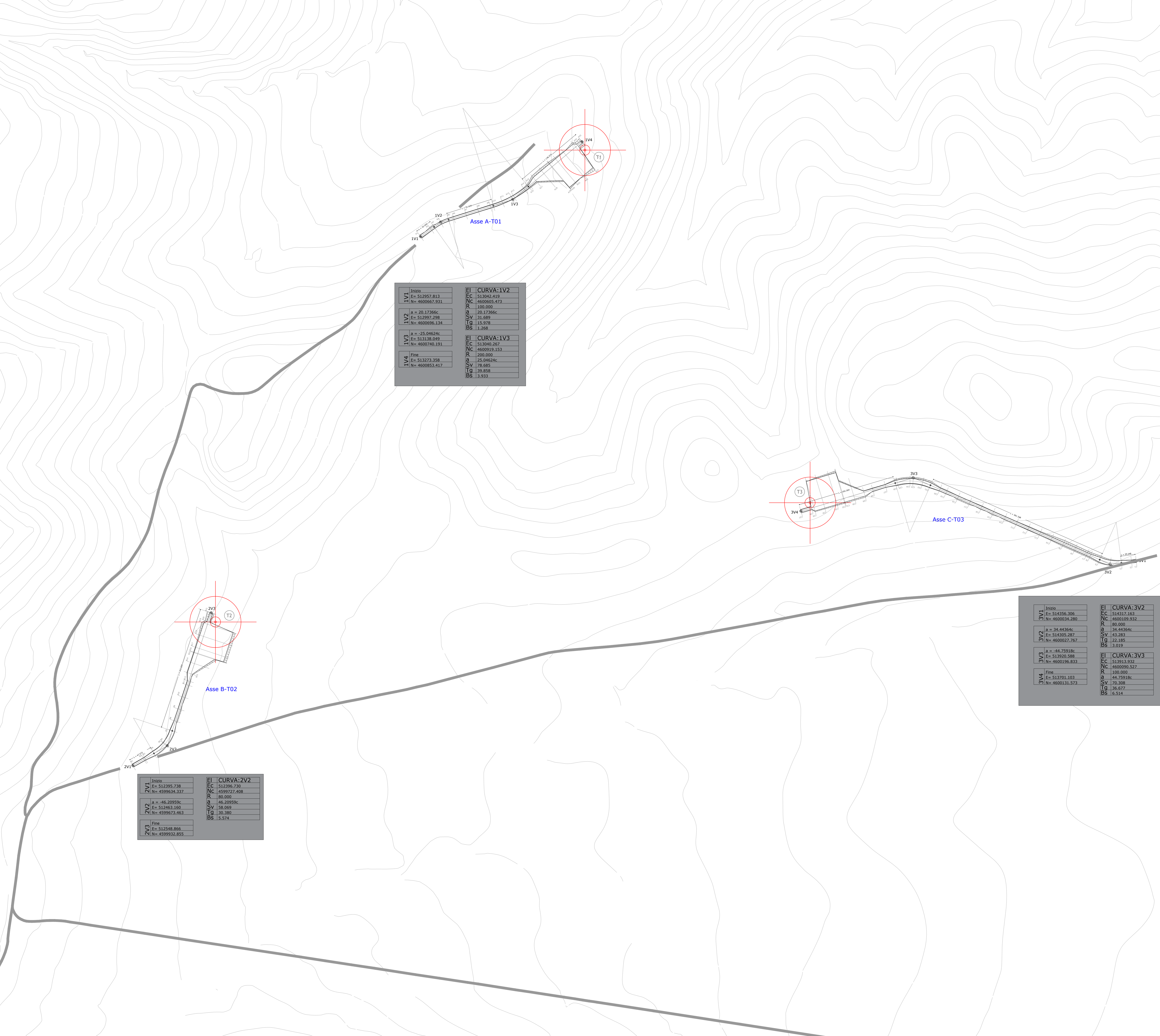
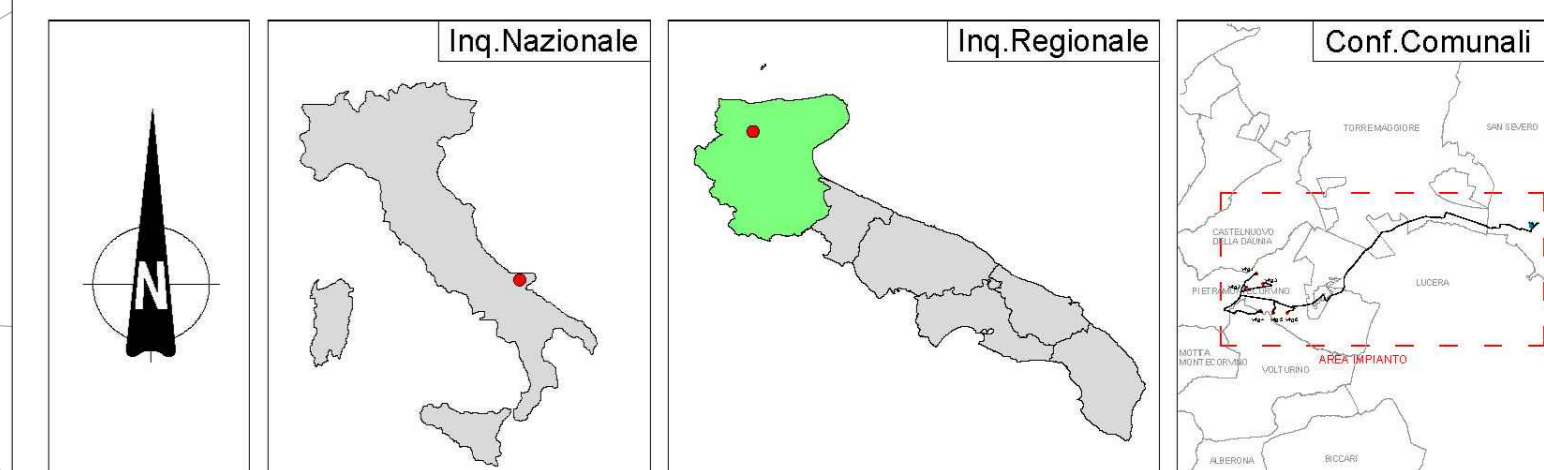


LEGENDA



wtg	Latitudine	Longitudine	UTM84-33 N	UTM84-33 N
1	41°33'32.74"N	15°9'33.28"E	4600837.00 m N	513279.00 m E
2	41°33'2.88"N	15°9'2.04"E	4599915.00 m N	512557.00 m E
3	41°33'10.37"N	15°9'52.22"E	4600148.00 m N	513719.00 m E
4	41°32'9.77"N	15°9'43.96"E	4598279.00 m N	513531.00 m E
5	41°32'4.78"N	15°10'21.83"E	4598126.00 m N	514409.00 m E
6	41°32'5.14"N	15°11'15.12"E	4598140.00 m N	515412.00 m E

S.E.	Latitudine	Longitudine	UTM	UTM
Tema	41°35'19.48"N	15°23'13.24"E	4604189.59 m N	532257.70 m E
Utente	41°35'26.05"N	15°23'36.22"E	4604394.05 m N	532788.04 m E



CURVA:1V2	
EC	513042.419
NC	4600005.473
R	100.000
a	20.17366c
b	20.17366c
SV	31.689
TG	15.978
BS	1.268

CURVA:1V3	
EC	513050.267
NC	4600919.133
R	200.000
a	25.04624c
b	25.04624c
SV	78.685
TG	39.858
BS	3.933

CURVA:3V2	
EC	514312.163
NC	4600109.932
R	80.000
a	34.44364c
b	34.44364c
SV	43.283
TG	22.185
BS	1.619

CURVA:3V3	
EC	513913.932
NC	4600990.527
R	100.000
a	44.75918c
b	44.75918c
SV	70.308
TG	36.677
BS	6.514

CURVA:2V2	
EC	512396.730
NC	4599127.408
R	80.000
a	46.20959c
b	46.20959c
SV	58.069
TG	39.380
BS	5.574

REGIONE PUGLIA	PROVINCIA DI FOGGIA	COMUNE DI PIETRAMONTECORVINO
Denominazione Impianto: PIETRAMONTECORVINO		
Ubicazione: Comune di Pietramontecorvino (FG) Località "Acquasalsa - Vado Bianco"		Fogli: 3/4/5/6/32 Particelle: varie
PROGETTO DEFINITIVO		
di un Parco Eolico composto da n. 6 aerogeneratori di potenza nominale pari a 6.2 MW con abbinato sistema d'accumulo (BESS) della potenza nominale di 12 MW, da ubicarsi in agro del comune di Pietramontecorvino (FG) - località "Acquasalsa - Vado Bianco" e delle opere connesse e delle infrastrutture indispensabili da ubicarsi in agro del comune di San Severo (FG)		
PROPRONTE:	SORGENIA RENEWABLES VIA ALESSANDRO ALGARDI, 4 MILANO (MI) - 20148 P.R.A. 10300050669 PEC: sorgenia.renewables@legalmail.it	
ELABORATO:	Tav n°	EG10a
ASSI STRADALI DI NUOVA FORMAZIONE		
Numero	Data	Motivo
Rev 0	Genno 2023	Intesa V.A. art 23 D.Lgs 15206 - Intesa Autorizazione Unica art 12 D.Lgs 38103
Eseguito	Verificato	Approvato
MC	MC	AS
PROGETTAZIONE GENERALE STUDIO DI INGEGNERIA ing. Michele R.G. CURTOTTI Viale Il Giugno n. 385 71016 San Severo (FG) Ordine degli Ingegneri di Foggia n. 1704 mail: ing.curtotti@alice.it pec: ing.curtotti@pec.it Cell. 3396220246		
Studio di Ingegneria Michele R.G. Curtotti		Spazio Riservato agli Enti

Tutti i diritti sono riservati, la riproduzione anche parziale del disegno è vietata.