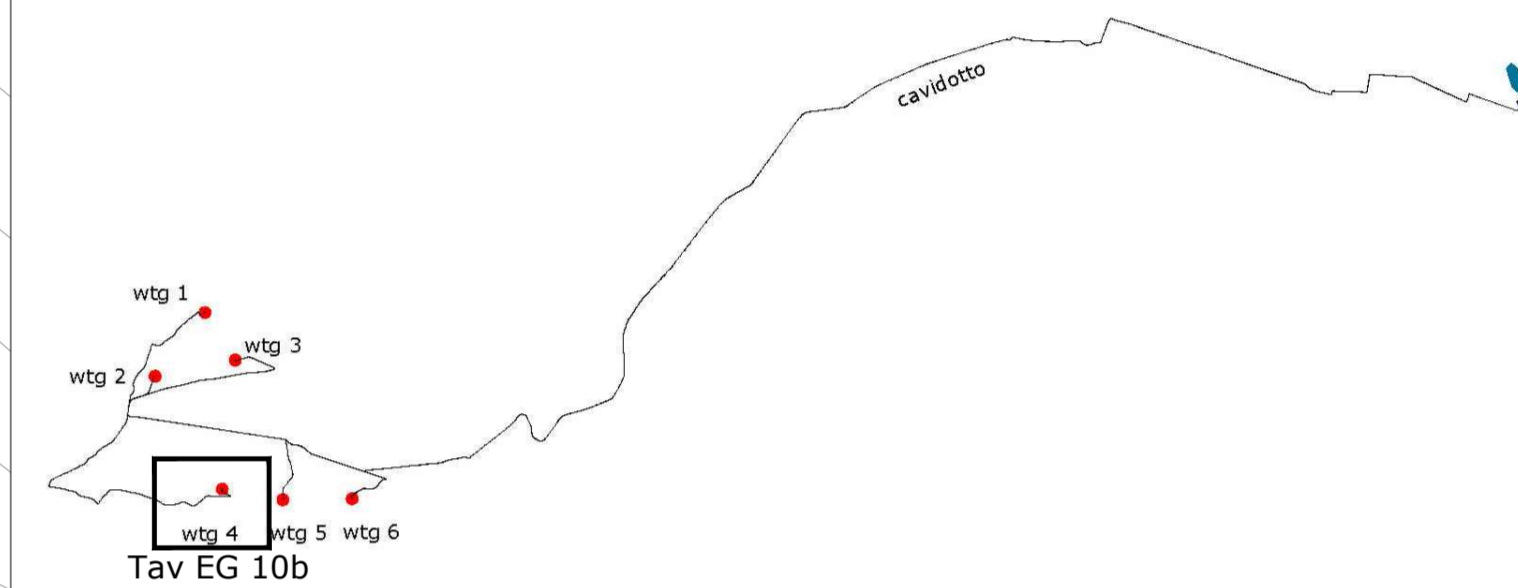
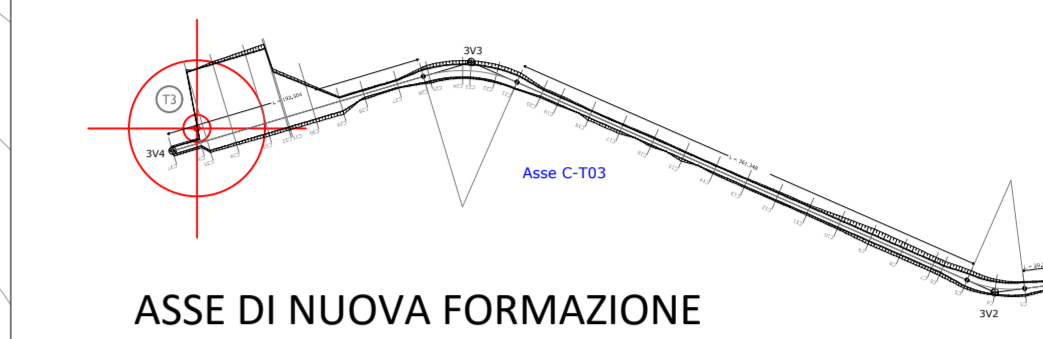
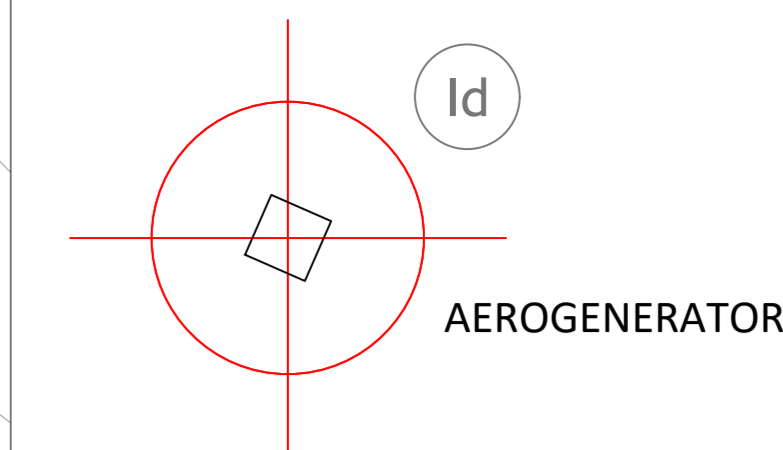
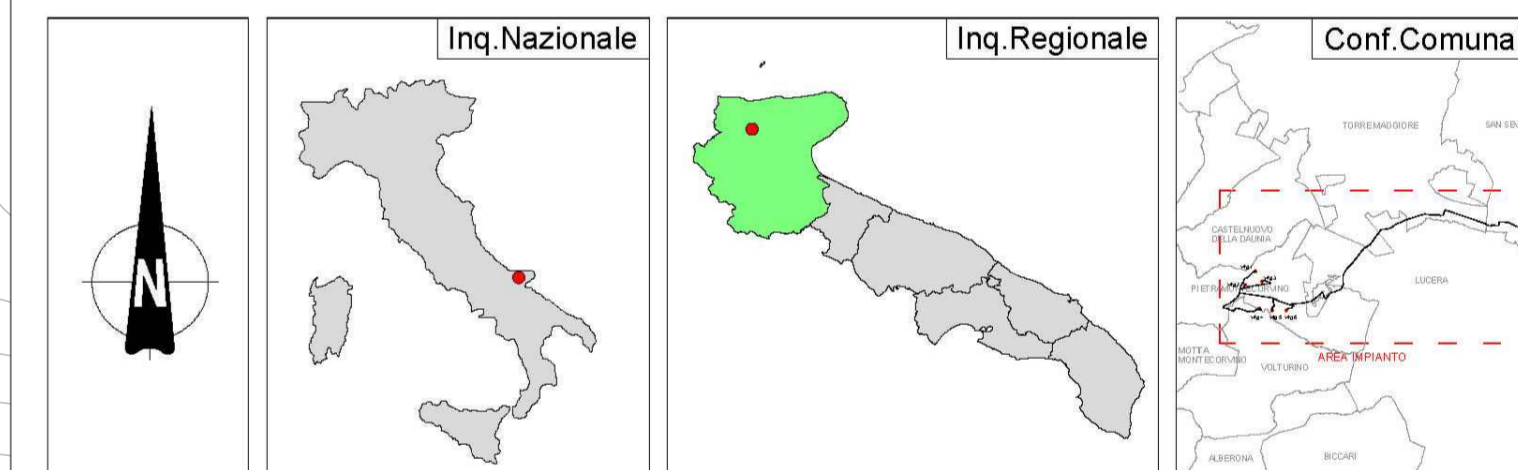


LEGENDA



wtg	Latitudine	Longitudine	UTM84-33 N	UTM84-33 E
1	41°33'32.74"N	15° 9'33.28"E	4600837.00 m N	513279.00 m E
2	41°33'2.88"N	15° 9'2.04"E	4599915.00 m N	512557.00 m E
3	41°33'10.37"N	15° 9'52.22"E	4600148.00 m N	513719.00 m E
4	41°32'9.77"N	15° 9'43.96"E	4598279.00 m N	513531.00 m E
5	41°32'4.76"N	15°10'21.83"E	4598126.00 m N	514409.00 m E
6	41°32'5.14"N	15°11'5.12"E	4598140.00 m N	515412.00 m E
S.E.	Latitudine	Longitudine	UTM	UTM
Terna	41°35'19.48"N	15°23'13.24"E	4604189.59 m N	532257.70 m E
Utena	41°35'26.05"N	15°23'36.22"E	4604394.05 m N	532788.04 m E



6V1 Inizio E= 513671.161 N= 4598164.659 Fine E= 513472.733 N= 4598280.772	7V8 a = 32.03245c E= 513658.907 N= 4598171.593 Fine E= 513743.575 N= 4598125.563	7V1 Inizio E= 512680.597 N= 4598060.384 a = -33.57426c E= 512723.857 N= 4598042.210	7V2 a = -18.37130c E= 512882.064 N= 4598062.839	7V3 a = 55.00133c E= 512964.553 N= 4598099.502	7V4 a = -73.72146c E= 513123.805 N= 4598023.413	7V5 a = 48.29546c E= 513306.918 N= 4598181.535	7V6 a = -3.28107c E= 513535.238 N= 4598170.949	CURVA: 7V2 EI 512734.930 EC 4598124.331 R 80.000 a 33.57426c SV 42.191 Tg 21.598 BS 2.864	CURVA: 7V3 EI 512860.194 EC 4598140.665 R 80.000 a 18.37130c SV 23.086 Tg 11.624 BS 0.840	CURVA: 7V4 EI 512963.342 EC 4598011.418 R 80.000 a 55.00133c SV 69.117 Tg 36.882 BS 18.092	CURVA: 7V5 EI 513111.103 EC 4598118.144 R 80.000 a 73.72146c SV 92.641 Tg 52.300 BS 15.579	CURVA: 7V6 EI 513335.068 EC 4598100.144 R 80.000 a 48.29546c SV 60.690 Tg 31.889 BS 6.122	CURVA: 7V7 EI 513545.522 EC 4598671.010 R 500.000 a 3.28107c SV 25.769 Tg 12.888 BS 0.166	CURVA: 7V8 EI 513638.762 EC 4598091.487 R 80.000 a 32.03245c SV 40.253 Tg 20.562 BS 2.600
--	---	--	---	--	---	--	--	---	---	--	--	---	---	---



REGIONE PUGLIA	PROVINCIA DI FOGGIA	COMUNE DI PIETRAMONTECORVINO
Denominazione impianto: PIETRAMONTECORVINO		
Ubicazione: Comune di Pietramontecorvino (FG) Località "Acquasalsa - Vado Bianco"		Fogli: 3/4/5/6/32 Particelle: varie
PROGETTO DEFINITIVO		
di un Parco Eolico composto da n. 6 aerogeneratori di potenza nominale pari a 6.2 MW con abbinato sistema d'accumulo (BESS) della potenza nominale di 12 MW, da ubicarsi in agro del comune di Pietramontecorvino (FG) - località "Acquasalsa - Vado Bianco" e delle opere connesse e delle infrastrutture indispensabili da ubicarsi in agro del comune di San Severo (FG)		
PROPRONTE SORGENTIA RENEWABLES VIA ALESSANDRO ALGARDI, 4 MILANO (MI) - 20148 P.IVA 1030050069 PEC: sorgentia.renewables@legalmil.it	Tav n° EG10b	
ELABORATO	Scala 1:2000	
ASSI STRADALI DI NUOVA FORMAZIONE		
Numero	Data	Motivo
Rev 0	Gennaio 2023	Intesa VIA art. 23 D.Lgs.150/06 - Intesa Autorizzazione Unica art.12 D.Lgs.38/03
Eseguito	Verificato	Approvato
MC	MC	AS
PROGETTAZIONE GENERALE STUDIO DI INGEGNERIA Ing. Michele R.G. CURTOTTI Viale Il Giugno n. 385 71016 San Severo (FG) Codice degli Ingegneri di Foggia n. 1704 mail: ing.curtotti@alice.it pec: ing.curtotti@pec.it Cell.3396220246		
Studio di Ingegneria Michele R.G. Curtotti		
Tutti i diritti sono riservati, la riproduzione anche parziale del disegno è vietata.		