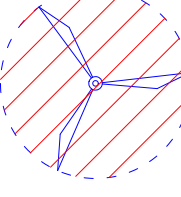
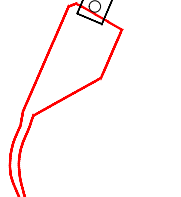


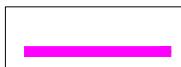





**LEGENDA**

-  wtg  
Aereogeneratore
-  Asse di Progetto
-  Cavidotto in AT
-  Cavidotto MT Interno al Parco
-  Cavidotto MT Esterno al Parco
-  Sottostazione elettrica Terna
-  Stazione elettrica Utente
-  Area BESS Pn 12 MW



**Legenda**

**Parchi e Aree Protette**

**Aree Protette Nazionali-Regionali**

-  Riserva Statale
-  Parco Nazionale
-  Parco Naturale Regionale
-  Riserva Naturale Regionale Orientata
-  Area Naturale Marina Protetta
-  Riserva Naturale Marina

**Zone S.I.C. e Zone Z.P.S**

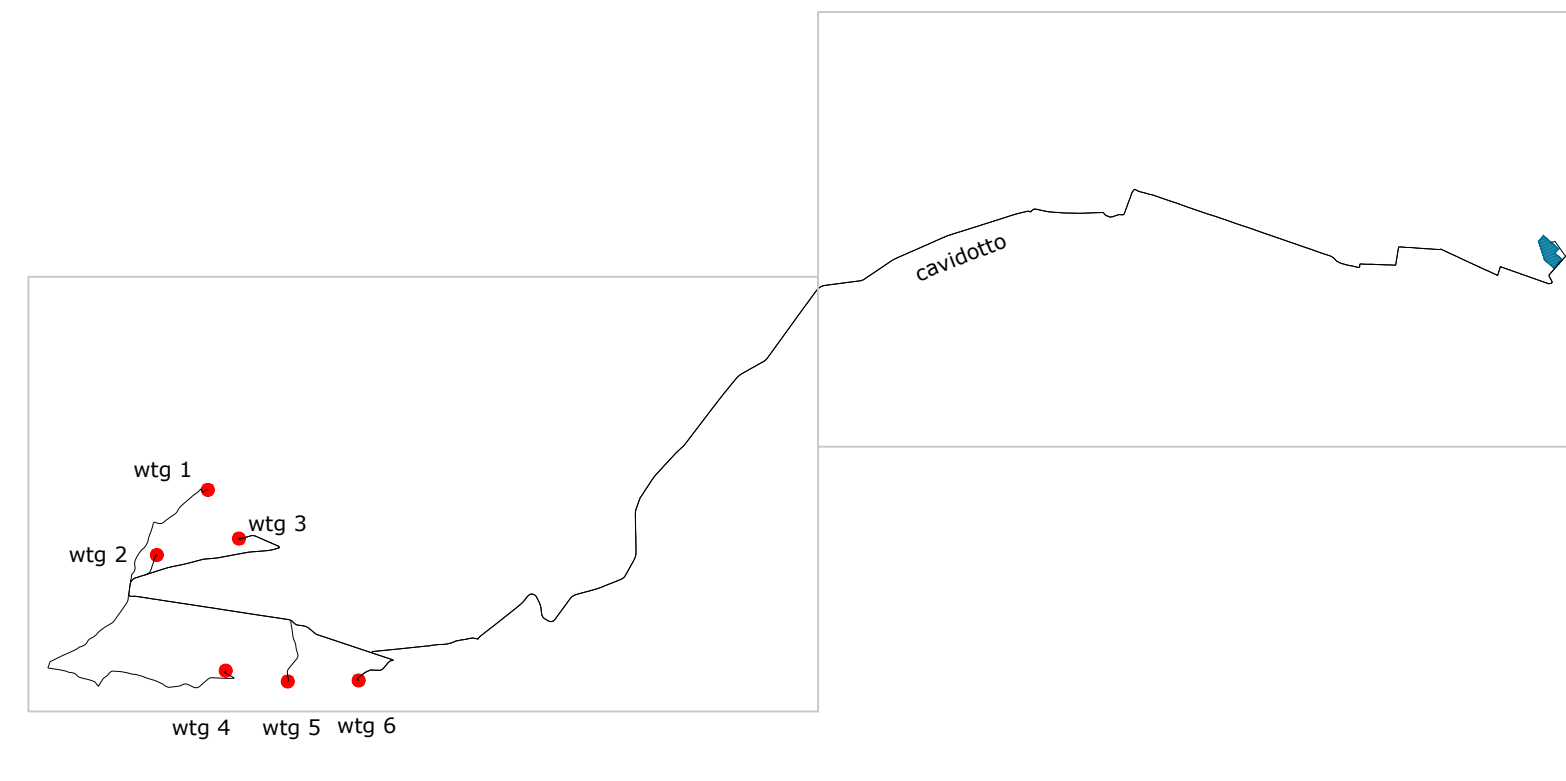
-  SIC
-  SIC MARE
-  ZPS

**Zone Ramsar**

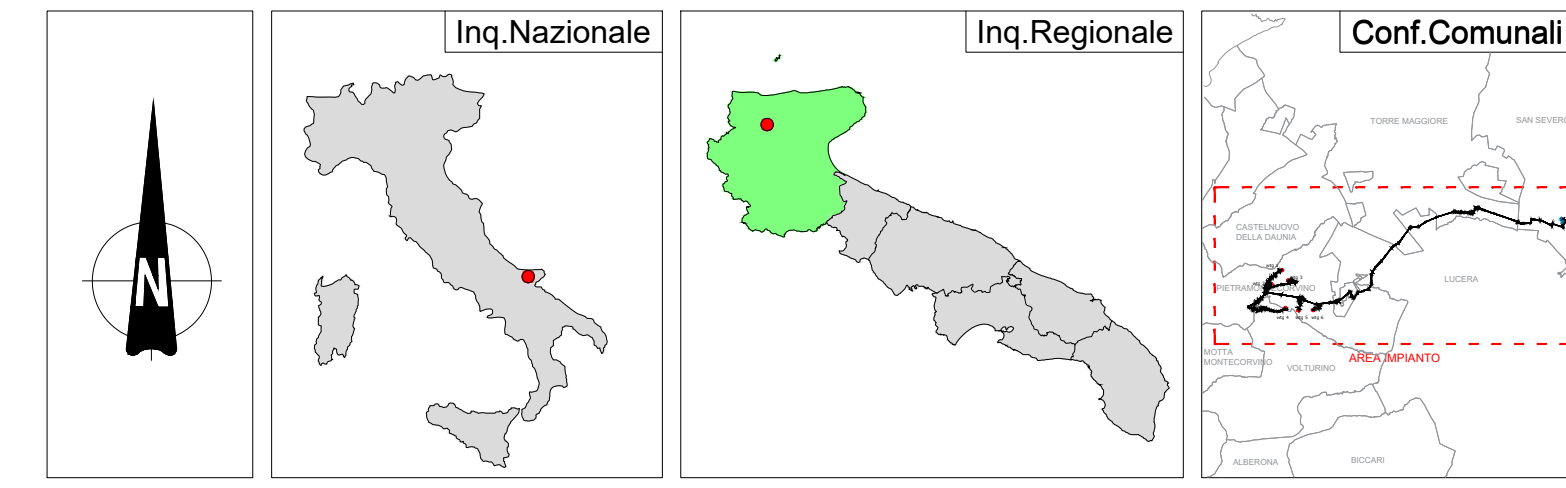
- 

**Zone I.B.A.**

- 



wtg	Latitudine	Longitudine	UTM84-33 N	UTM84-33 N
1	41°33'32.74"N	15° 9'33.28"E	4600837.00 m N	513279.00 m E
2	41°33'32.88"N	15° 9'2.04"E	4599915.00 m N	512557.00 m E
3	41°33'19.37"N	15° 9'52.22"E	4600148.00 m N	513379.00 m E
4	41°32'9.77"N	15° 9'43.96"E	4598279.00 m N	513531.00 m E
5	41°32'4.76"N	15°10'21.83"E	4598126.00 m N	514409.00 m E
6	41°32'5.14"N	15°11'5.12"E	4598140.00 m N	515412.00 m E
S.E.	Latitudine	Longitudine	UTM	UTM
Terna	41°35'19.48"N	15°23'13.24"E	4604189.59 m N	532257.70 m E
Utente	41°35'26.05"N	15°23'36.22"E	4604394.05 m N	532788.04 m E



<b>REGIONE PUGLIA</b> 	<b>PROVINCIA DI FOGGIA</b> 	<b>COMUNE DI PIETRAMONTECORVINO</b> 												
<b>PIETRAMONTECORVINO</b>														
Ubicazione: Comune di Pietramontecorvino (FG) Località "Acquasalsa - Vado Bianco"		Fogli: 3/4/5/6/32 Particelle: varie												
<b>PROGETTO DEFINITIVO</b>														
di un Parco Eolico composto da n. 6 aerogeneratori di potenza nominale pari a 6.2 MW con abbinato sistema d'accumulo (BESS) della potenza nominale di 12 MW, da ubicarsi in agro del comune di Pietramontecorvino (FG) - località "Acquasalsa - Vado Bianco" e delle opere connesse e delle infrastrutture indispensabili da ubicarsi in agro del comune di San Severo (FG)														
PROPONENTE  <b>SORGENIA RENEWABLES</b> VIA ALESSANDRO ALGARDI, 4 MILANO (MI) - 20148 P.IVA 10300050969 PEC: sorgenia.renewables@legaimat.it		Tav. n° 17AP Scala 1:25000												
ELABORATO Aree Protette EUAP														
<table border="1" style="width: 100%; border-collapse: collapse;"> <thead> <tr> <th>Numero</th> <th>Data</th> <th>Motivo</th> <th>Esiguito</th> <th>Verificato</th> <th>Approvato</th> </tr> </thead> <tbody> <tr> <td>Rev. 0</td> <td>Gennaio 2023</td> <td>Iterato V.M. n° 232/Lgr. 10208 - Iterato Autorizzazione Unica n° 12/Lgr. 08103</td> <td></td> <td></td> <td></td> </tr> </tbody> </table>			Numero	Data	Motivo	Esiguito	Verificato	Approvato	Rev. 0	Gennaio 2023	Iterato V.M. n° 232/Lgr. 10208 - Iterato Autorizzazione Unica n° 12/Lgr. 08103			
Numero	Data	Motivo	Esiguito	Verificato	Approvato									
Rev. 0	Gennaio 2023	Iterato V.M. n° 232/Lgr. 10208 - Iterato Autorizzazione Unica n° 12/Lgr. 08103												
PROGETTAZIONE GENERALE STUDIO DI INGEGNERIA Ing. Michele R.G. CURTOTTI Viale F. Giugiaro, 395 71016 San Severo (FG) Ordine degli Ingegneri di Foggia n. 1704 mail: ing.curtotti@alice.it pec: ing.curtotti@pec.it Cell: 3385220246		Spazio Riservato agli Enti												
PROGETTAZIONE SPECIALISTICA S.T.P. Damiani & Partners S.r.l. Via Moras n. 9 71026/Lussino (FG) mail: info@damianiandpartners.com pec: sto.damiani@pec.it Arch. Damiani Marco Via Moras n. 9 71026/Lussino (FG) Iscritto all'Ordine degli Architetti di Pescara al n° 1858														
Tutti i diritti sono riservati, la riproduzione anche parziale del disegno è vietata.														