


REGIONE PUGLIA**PROVINCIA DI FOGGIA****COMUNE DI
PIETRAMONTECORVINO**

Denominazione Impianto:

PIETRAMONTECORVINO

Ubicazione:

**Comune di Pietramontecorvino (FG)
Località "Acquasalsa - Vado Bianco"**

Fogli: 3/4/5/6/32

Particelle: varie

PROGETTO DEFINITIVO

di un Parco Eolico composto da n. 6 aerogeneratori di potenza nominale pari a 6,2 MW con abbinato sistema d'accumulo (BESS) della potenza nominale di 12 MW, da ubicarsi in agro del comune di Pietramontecorvino (FG) - località "Acquasalsa - Vado Bianco" e delle opere connesse e delle infrastrutture indispensabili da ubicarsi in agro del comune di San Severo (FG)

PROPONENTE

**SORGENIA RENEWABLES**

VIA ALESSANDRO ALGARDI, 4

MILANO (MI) - 20148

P.IVA 10300050969

PEC: sorgenia.renewables@legalmail.it

ELABORATO

VERIFICA PREVENTIVA INTERESSE ARCHEOLOGICO**Catalogo dettaglio ricognizioni - seconda parte**

TAV.

TAV. 11

Scala

1:5.000

Aggiornamenti	Numero	Data	Motivo	Eseguito	Verificato	Approvato
	Rev 0	Gennaio 2023	Istanza VIA art. 23 D.Lgs 152/06 - Istanza Autorizzazione Unica art.12 D.Lgs 387/03		AM	MC

IL TECNICO *Dott. Antonio Mesisca*

Spazio Riservato agli Enti



Ricognizione 10fd0c20d3f247628db3c57b1f348627

Unità di ricognizione 053 - Data 2023/02/15

Visibilità del suolo: 1

Copertura del suolo: superficie artificiale - sentiero in terra battuta.

Sintesi geomorfologica: Sabbie gialle e ciottolame incoerente.

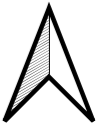
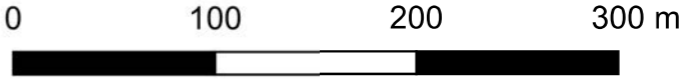


RICOGNIZIONI E SCAVI

D_RCG_multipolygon (visibilità)

- 1
- 3
- 4
- 5

Google Satellite




Ricognizione 10fd0c20d3f247628db3c57b1f348627

Unità di ricognizione 054 - Data 2023/02/15

Visibilità del suolo: 3

Copertura del suolo: superficie agricola utilizzata - Terreno agricolo destinato a seminativo con visibilità media.

Sintesi geomorfologica: Sabbie gialle e ciottolame incoerente.

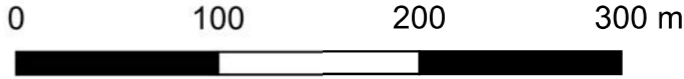


RICOGNIZIONI E SCAVI

D_RCG_multipolygon (visibilità)

- 1
- 3
- 4
- 5

Google Satellite



Ricognizione 10fd0c20d3f247628db3c57b1f348627

Unità di ricognizione 055 - Data 2023/02/15

Visibilità del suolo: 1

Copertura del suolo: superficie agricola utilizzata - Terreno agricolo destinato a seminativo con visibilità bassa.

Sintesi geomorfologica: Sabbie gialle e ciottolame incoerente.

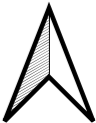
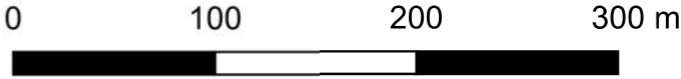


RICOGNIZIONI E SCAVI

D_RCG_multipolygon (visibilità)

- 1
- 3
- 4
- 5

Google Satellite



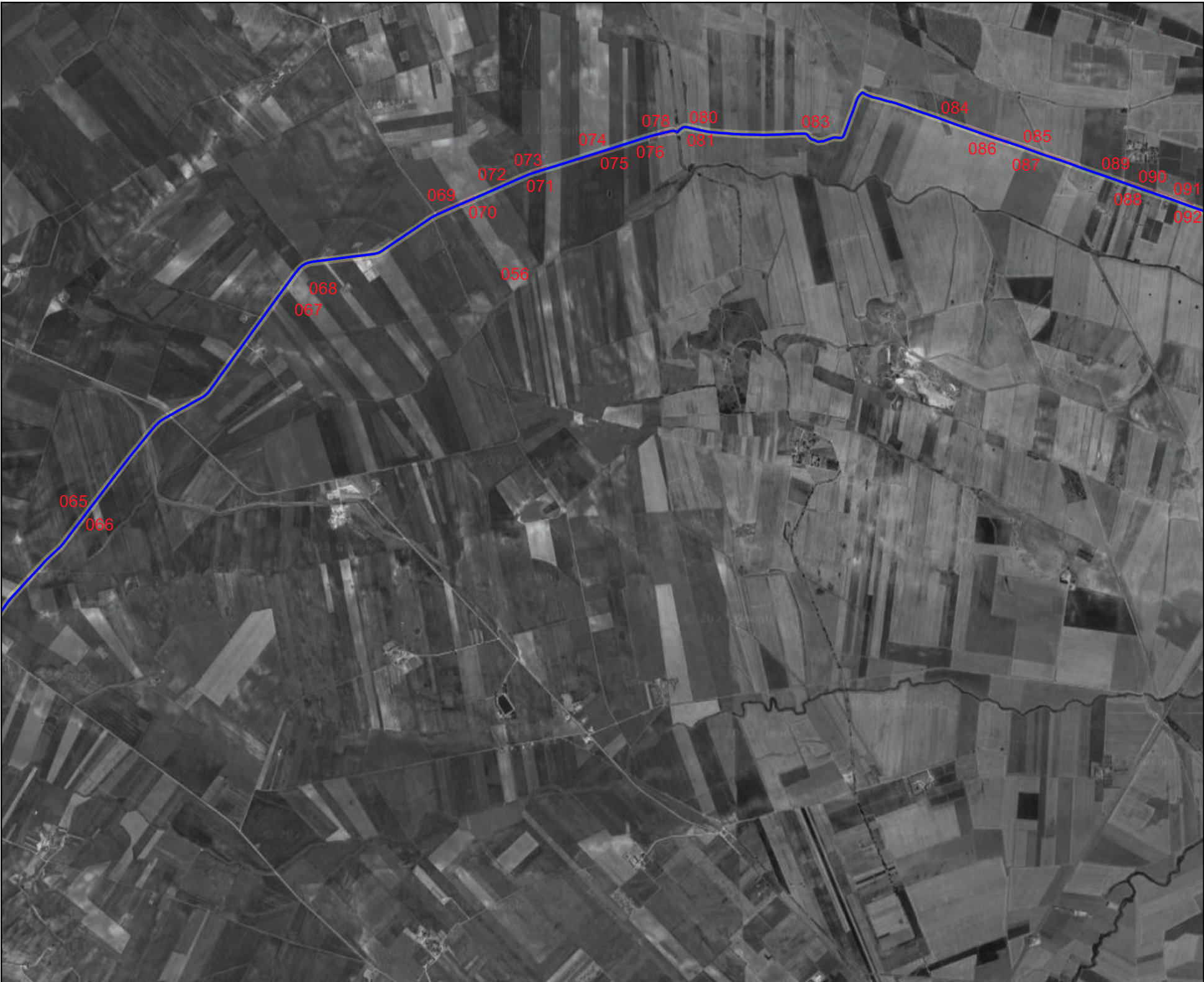
Ricognizione 10fd0c20d3f247628db3c57b1f348627

Unità di ricognizione 056 - Data 2023/02/15

Visibilità del suolo: 1

Copertura del suolo: superficie artificiale - Strada asfaltata.

Sintesi geomorfologica: Sabbie gialle e ciottolame incoerente.

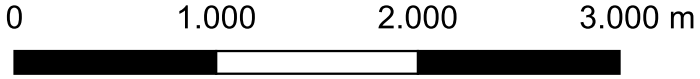


RICOGNIZIONI E SCAVI

D_RCG_multipolygon (visibilità)

- 0 (area non accessibile)
- 1
- 2
- 3
- 4
- 5

Google Satellite



Ricognizione 10fd0c20d3f247628db3c57b1f348627

Unità di ricognizione 057 - Data 2023/02/15

Visibilità del suolo: 5

Copertura del suolo: superficie agricola utilizzata - Terreno agricolo destinato a seminativo con visibilità ottima.

Sintesi geomorfologica: Sabbie gialle e ciottolame incoerente.

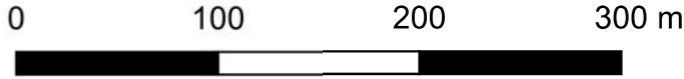


RICOGNIZIONI E SCAVI

D_RCG_multipolygon (visibilità)

- 1
- 3
- 4
- 5

Google Satellite



Ricognizione 10fd0c20d3f247628db3c57b1f348627

Unità di ricognizione 058 - Data 2023/02/15

Visibilità del suolo: 1

Copertura del suolo: superficie agricola utilizzata - Terreno agricolo destinato a seminativo con visibilità bassa.

Sintesi geomorfologica: Sabbie gialle e ciottolame incoerente.



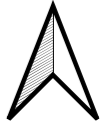

RICOGNIZIONI E SCAVI

D_RCG_multipolygon (visibilità)

1

3

Google Satellite




Ricognizione 10fd0c20d3f247628db3c57b1f348627

Unità di ricognizione 059 - Data 2023/02/15

Visibilità del suolo: 1

Copertura del suolo: superficie agricola utilizzata - Terreno agricolo destinato a frutteto con visibilità bassa.

Sintesi geomorfologica: Sabbie gialle e ciottolame incoerente.



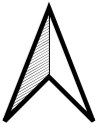

RICOGNIZIONI E SCAVI

D_RCG_multipolygon (visibilità)

1

3

Google Satellite



Ricognizione 10fd0c20d3f247628db3c57b1f348627

Unità di ricognizione 060 - Data 2023/02/15

Visibilità del suolo: 1

Copertura del suolo: superficie agricola utilizzata - Terreno agricolo destinato a seminativo con visibilità bassa.

Sintesi geomorfologica: Sabbie gialle e ciottolame incoerente.

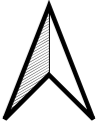



RICOGNIZIONI E SCAVI

D_RCG_multipolygon (visibilità)

1

Google Satellite



Ricognizione 10fd0c20d3f247628db3c57b1f348627

Unità di ricognizione 061 - Data 2023/02/15

Visibilità del suolo: 1

Copertura del suolo: superficie agricola utilizzata - Terreno agricolo destinato a seminativo con visibilità bassa.

Sintesi geomorfologica: Sabbie gialle e ciottolame incoerente.

A satellite image of an agricultural field with a yellow highlighted area. The highlighted area follows a winding path through the field. Two red labels, '060' and '061', are placed near the path. The background is a grayscale satellite image showing field boundaries and textures.

RICOGNIZIONI E SCAVI

D_RCG_multipolygon (visibilità)

1

Google Satellite

0 100 200 300 m



Ricognizione 10fd0c20d3f247628db3c57b1f348627

Unità di ricognizione 062 - Data 2023/02/15

Visibilità del suolo: 1

Copertura del suolo: superficie agricola utilizzata - Terreno agricolo destinato a seminativo con visibilità bassa.

Sintesi geomorfologica: Sabbie gialle e ciottolame incoerente.




RICOGNIZIONI E SCAVI

D_RCG_multipolygon (visibilità)

1

Google Satellite



Ricognizione 10fd0c20d3f247628db3c57b1f348627

Unità di ricognizione 063 - Data 2023/02/15

Visibilità del suolo: 1

Copertura del suolo: superficie agricola utilizzata - Terreno agricolo destinato a seminativo con visibilità bassa.

Sintesi geomorfologica: Sabbie gialle e ciottolame incoerente.




RICOGNIZIONI E SCAVI

D_RCG_multipolygon (visibilità)

1

Google Satellite



Ricognizione 10fd0c20d3f247628db3c57b1f348627

Unità di ricognizione 064 - Data 2023/02/15

Visibilità del suolo: 5

Copertura del suolo: superficie agricola utilizzata - Terreno agricolo destinato a seminativo con visibilità ottima.

Sintesi geomorfologica: Sabbie gialle e ciottolame incoerente.



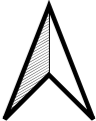

RICOGNIZIONI E SCAVI

D_RCG_multipolygon (visibilità)

1

5

Google Satellite




Ricognizione 10fd0c20d3f247628db3c57b1f348627

Unità di ricognizione 065 - Data 2023/02/15

Visibilità del suolo: 1

Copertura del suolo: superficie agricola utilizzata - Terreno agricolo destinato a seminativo con visibilità bassa.

Sintesi geomorfologica: Sabbie gialle e ciottolame incoerente.




RICOGNIZIONI E SCAVI

D_RCG_multipolygon (visibilità)

1

Google Satellite



Ricognizione 10fd0c20d3f247628db3c57b1f348627

Unità di ricognizione 066 - Data 2023/02/15

Visibilità del suolo: 1

Copertura del suolo: superficie agricola utilizzata - Terreno agricolo destinato a seminativo con visibilità bassa.

Sintesi geomorfologica: Sabbie gialle e ciottolame incoerente.

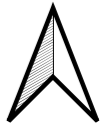



RICOGNIZIONI E SCAVI

D_RCG_multipolygon (visibilità)

1

Google Satellite



Ricognizione 10fd0c20d3f247628db3c57b1f348627

Unità di ricognizione 067 - Data 2023/02/15

Visibilità del suolo: 1

Copertura del suolo: superficie agricola utilizzata - Terreno agricolo destinato a seminativo con visibilità bassa.

Sintesi geomorfologica: Sabbie gialle e ciottolame incoerente.




RICOGNIZIONI E SCAVI

D_RCG_multipolygon (visibilità)

1

Google Satellite



Ricognizione 10fd0c20d3f247628db3c57b1f348627

Unità di ricognizione 068 - Data 2023/02/15


Visibilità del suolo: 1

Copertura del suolo: superficie agricola utilizzata - Terreno agricolo destinato a seminativo con visibilità bassa.

Sintesi geomorfologica: Sabbie gialle e ciottolame incoerente.



RICOGNIZIONI E SCAVI
D_RCG_multipolygon (visibilità)
1
Google Satellite




Ricognizione 10fd0c20d3f247628db3c57b1f348627

Unità di ricognizione 069 - Data 2023/02/15

Visibilità del suolo: 5

Copertura del suolo: superficie agricola utilizzata - Terreno agricolo destinato a seminativo con visibilità ottima.

Sintesi geomorfologica: Sabbie gialle e ciottolame incoerente.

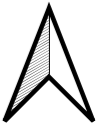



RICOGNIZIONI E SCAVI

D_RCG_multipolygon (visibilità)

- 1
- 3
- 5

Google Satellite




Ricognizione 10fd0c20d3f247628db3c57b1f348627

Unità di ricognizione 070 - Data 2023/02/15

Visibilità del suolo: 5

Copertura del suolo: superficie agricola utilizzata - Terreno agricolo destinato a seminativo con visibilità ottima.

Sintesi geomorfologica: Sabbie gialle e ciottolame incoerente.



RICOGNIZIONI E SCAVI


D_RCG_multipolygon (visibilità)

1

3

5

Google Satellite




Ricognizione 10fd0c20d3f247628db3c57b1f348627

Unità di ricognizione 071 - Data 2023/02/15

Visibilità del suolo: 3

Copertura del suolo: superficie agricola utilizzata - Terreno agricolo destinato a seminativo con visibilità media.

Sintesi geomorfologica: Sabbie gialle e ciottolame incoerente.




RICOGNIZIONI E SCAVI

D_RCG_multipolygon (visibilità)

- 1
- 3
- 5

Google Satellite




Ricognizione 10fd0c20d3f247628db3c57b1f348627

Unità di ricognizione 072 - Data 2023/02/15

Visibilità del suolo: 1

Copertura del suolo: superficie agricola utilizzata - Terreno agricolo destinato a seminativo con visibilità bassa.

Sintesi geomorfologica: Sabbie gialle e ciottolame incoerente.



RICOGNIZIONI E SCAVI

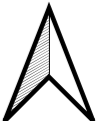

D_RCG_multipolygon (visibilità)

1

3

5

Google Satellite




Ricognizione 10fd0c20d3f247628db3c57b1f348627

Unità di ricognizione 073 - Data 2023/02/15

Visibilità del suolo: 5

Copertura del suolo: superficie agricola utilizzata - Terreno agricolo destinato a seminativo con visibilità ottima.

Sintesi geomorfologica: Sabbie gialle e ciottolame incoerente.

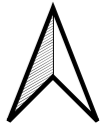



RICOGNIZIONI E SCAVI

D_RCG_multipolygon (visibilità)

- 1
- 3
- 5

Google Satellite




Ricognizione 10fd0c20d3f247628db3c57b1f348627

Unità di ricognizione 074 - Data 2023/02/15

Visibilità del suolo: 3

Copertura del suolo: superficie agricola utilizzata - Terreno agricolo destinato a seminativo con visibilità media.

Sintesi geomorfologica: Sabbie gialle e ciottolame incoerente.

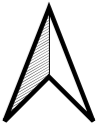
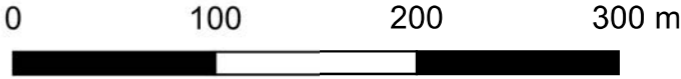


RICOGNIZIONI E SCAVI

D_RCG_multipolygon (visibilità)

- 0 (area non accessibile)
- 1
- 3
- 5

Google Satellite




Ricognizione 10fd0c20d3f247628db3c57b1f348627

Unità di ricognizione 075 - Data 2023/02/15

Visibilità del suolo: 5

Copertura del suolo: superficie agricola utilizzata - Terreno agricolo destinato a seminativo con visibilità ottima.

Sintesi geomorfologica: Sabbie gialle e ciottolame incoerente.




RICOGNIZIONI E SCAVI

D_RCG_multipolygon (visibilità)

- 0 (area non accessibile)
- 1
- 3
- 5

Google Satellite



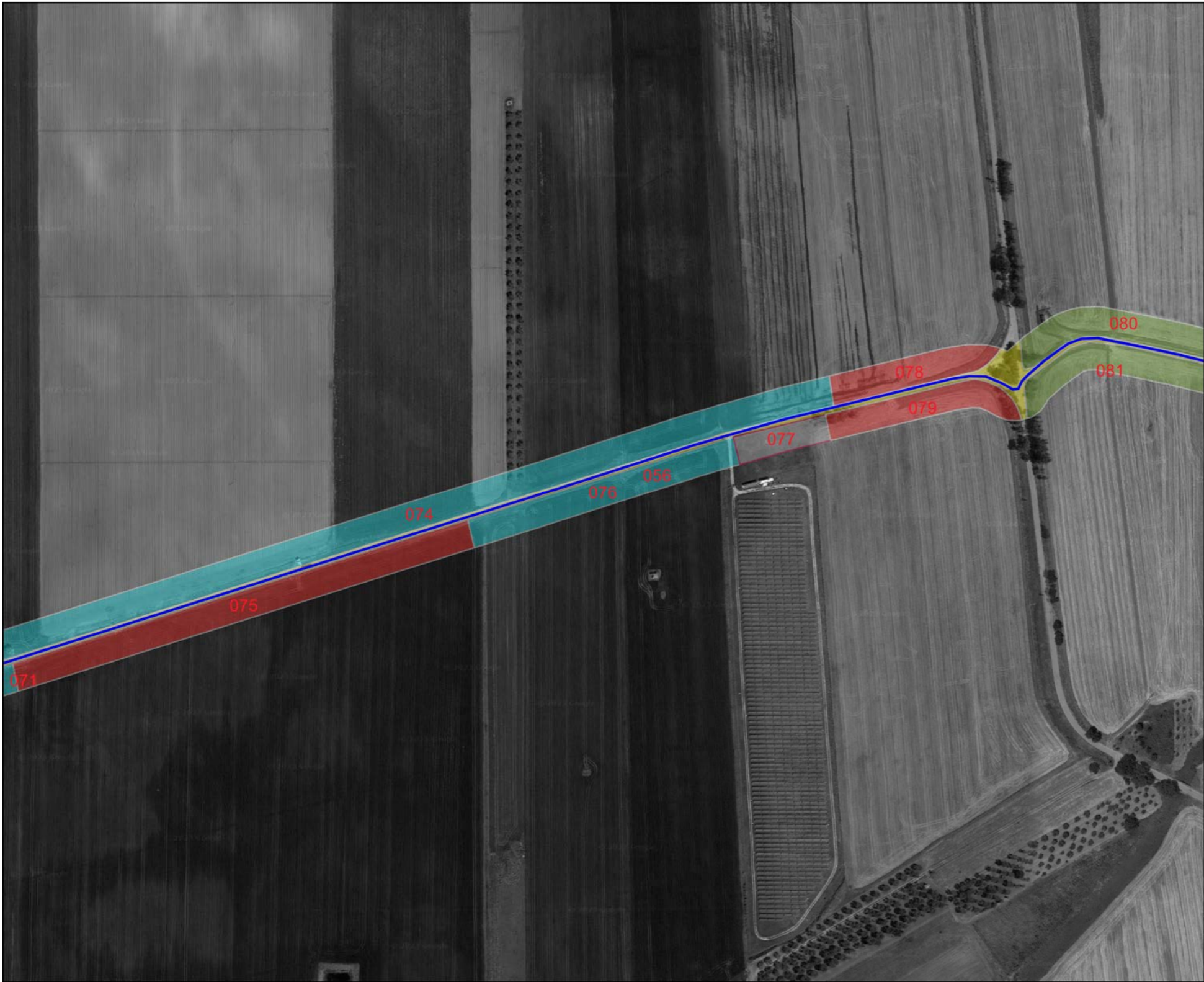
Ricognizione 10fd0c20d3f247628db3c57b1f348627

Unità di ricognizione 076 - Data 2023/02/15

Visibilità del suolo: 3

Copertura del suolo: superficie agricola utilizzata - Terreno agricolo destinato a seminativo con visibilità media.

Sintesi geomorfologica: Sabbie gialle e ciottolame incoerente.



The image is a satellite map showing a survey path. The path is composed of several segments, each labeled with a number from 071 to 081. The segments are color-coded according to a legend: 071 is red, 072-073 are cyan, 074-076 are red, 077 is cyan, 078-079 are red, 080 is yellow, and 081 is green. The path starts in the bottom left and moves generally towards the top right, following a road or track. The background is a grayscale satellite image of agricultural fields.

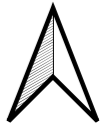
RICOGNIZIONI E SCAVI

D_RCG_multipolygon (visibilità)

- 0 (area non accessibile)
- 1
- 3
- 4
- 5

Google Satellite

0 100 200 300 m




Ricognizione 10fd0c20d3f247628db3c57b1f348627

Unità di ricognizione 077 - Data 2023/02/15

Visibilità del suolo: 0 (area non accessibile)

Copertura del suolo: superficie artificiale - Superficie edificata inaccessibile.

Sintesi geomorfologica: Sabbie gialle e ciottolame incoerente.

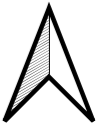
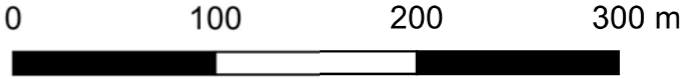


RICOGNIZIONI E SCAVI

D_RCG_multipolygon (visibilità)

- 0 (area non accessibile)
- 1
- 3
- 4
- 5

Google Satellite




Ricognizione 10fd0c20d3f247628db3c57b1f348627

Unità di ricognizione 078 - Data 2023/02/15

Visibilità del suolo: 5

Copertura del suolo: superficie agricola utilizzata - Terreno agricolo destinato a seminativo con visibilità ottima.

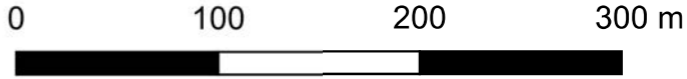
Sintesi geomorfologica: Sabbie gialle e ciottolame incoerente.



RICOGNIZIONI E SCAVI
D_RCG_multipolygon (visibilità)

- 0 (area non accessibile)
- 1
- 3
- 4
- 5

Google Satellite




Ricognizione 10fd0c20d3f247628db3c57b1f348627

Unità di ricognizione 079 - Data 2023/02/15

Visibilità del suolo: 5

Copertura del suolo: superficie agricola utilizzata - Terreno agricolo destinato a seminativo con visibilità ottima.

Sintesi geomorfologica: Sabbie gialle e ciottolame incoerente.

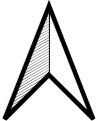
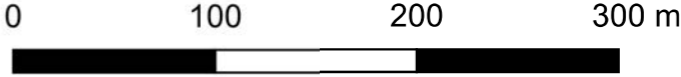


RICOGNIZIONI E SCAVI

D_RCG_multipolygon (visibilità)

- 0 (area non accessibile)
- 1
- 3
- 4
- 5

Google Satellite




Ricognizione 10fd0c20d3f247628db3c57b1f348627

Unità di ricognizione 080 - Data 2023/02/15

Visibilità del suolo: 4

Copertura del suolo: superficie agricola utilizzata - Terreno agricolo destinato a seminativo con visibilità medio-alta.

Sintesi geomorfologica: Sabbie gialle e ciottolame incoerente.

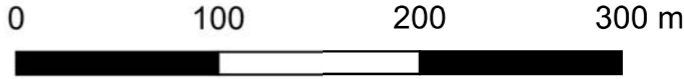


RICOGNIZIONI E SCAVI

D_RCG_multipolygon (visibilità)

- 0 (area non accessibile)
- 1
- 3
- 4
- 5

Google Satellite




Ricognizione 10fd0c20d3f247628db3c57b1f348627

Unità di ricognizione 081 - Data 2023/02/15

Visibilità del suolo: 4

Copertura del suolo: superficie agricola utilizzata - Terreno agricolo destinato a seminativo con visibilità medio-alta.

Sintesi geomorfologica: Sabbie gialle e ciottolame incoerente.

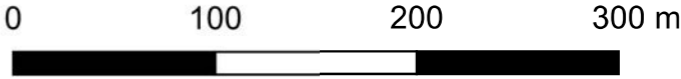


RICOGNIZIONI E SCAVI

D_RCG_multipolygon (visibilità)

- 0 (area non accessibile)
- 1
- 3
- 4
- 5

Google Satellite



Ricognizione 10fd0c20d3f247628db3c57b1f348627

Unità di ricognizione 082 - Data 2023/02/15

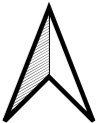

Visibilità del suolo: 1

Copertura del suolo: superficie agricola utilizzata - Terreno agricolo destinato a seminativo con visibilità bassa.

Sintesi geomorfologica: Sabbie gialle e ciottolame incoerente.



RICOGNIZIONI E SCAVI
D_RCG_multipolygon (visibilità)
1
Google Satellite



Ricognizione 10fd0c20d3f247628db3c57b1f348627

Unità di ricognizione 083 - Data 2023/02/15

Visibilità del suolo: 1

Copertura del suolo: superficie agricola utilizzata - Terreno agricolo destinato a seminativo con visibilità bassa.

Sintesi geomorfologica: Sabbie gialle e ciottolame incoerente.




RICOGNIZIONI E SCAVI

D_RCG_multipolygon (visibilità)

1

Google Satellite



Ricognizione 10fd0c20d3f247628db3c57b1f348627

Unità di ricognizione 084 - Data 2023/02/15

Visibilità del suolo: 1

Copertura del suolo: superficie agricola utilizzata - Terreno agricolo destinato a frutteto con visibilità bassa.

Sintesi geomorfologica: Sabbie gialle e ciottolame incoerente.




RICOGNIZIONI E SCAVI

D_RCG_multipolygon (visibilità)

1

5

Google Satellite



Ricognizione 10fd0c20d3f247628db3c57b1f348627

Unità di ricognizione 085 - Data 2023/02/15

Visibilità del suolo: 5

Copertura del suolo: superficie agricola utilizzata - Terreno agricolo destinato a seminativo con visibilità ottima.

Sintesi geomorfologica: Sabbie gialle e ciottolame incoerente.

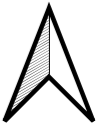
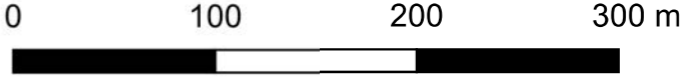


RICOGNIZIONI E SCAVI

D_RCG_multipolygon (visibilità)

- 1
- 2
- 4
- 5

Google Satellite




Ricognizione 10fd0c20d3f247628db3c57b1f348627

Unità di ricognizione 086 - Data 2023/02/15

Visibilità del suolo: 5

Copertura del suolo: superficie agricola utilizzata - Terreno agricolo destinato a seminativo con visibilità ottima.

Sintesi geomorfologica: Sabbie gialle e ciottolame incoerente.



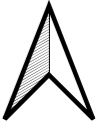

RICOGNIZIONI E SCAVI

D_RCG_multipolygon (visibilità)

1

5

Google Satellite




Ricognizione 10fd0c20d3f247628db3c57b1f348627

Unità di ricognizione 087 - Data 2023/02/15

Visibilità del suolo: 1

Copertura del suolo: superficie agricola utilizzata - Terreno agricolo destinato a seminativo con visibilità bassa.

Sintesi geomorfologica: Sabbie gialle e ciottolame incoerente.

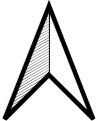
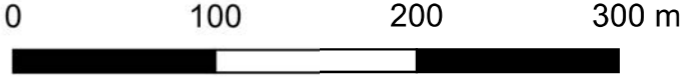


RICOGNIZIONI E SCAVI

D_RCG_multipolygon (visibilità)

- 1
- 2
- 4
- 5

Google Satellite




Ricognizione 10fd0c20d3f247628db3c57b1f348627

Unità di ricognizione 088 - Data 2023/02/15

Visibilità del suolo: 2

Copertura del suolo: superficie agricola utilizzata - Terreno agricolo destinato a seminativo e frutteto con visibilità medio-bassa.

Sintesi geomorfologica: Sabbie gialle e ciottolame incoerente.

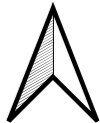
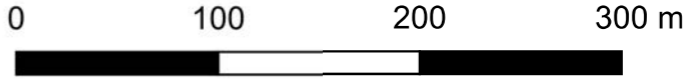


RICOGNIZIONI E SCAVI

D_RCG_multipolygon (visibilità)

- 0 (area non accessibile)
- 1
- 2
- 4
- 5

Google Satellite



Ricognizione 10fd0c20d3f247628db3c57b1f348627

Unità di ricognizione 089 - Data 2023/02/15

Visibilità del suolo: 4

Copertura del suolo: superficie agricola utilizzata - Terreno agricolo destinato a frutteto con visibilità medio-alta.

Sintesi geomorfologica: Sabbie gialle e ciottolame incoerente.

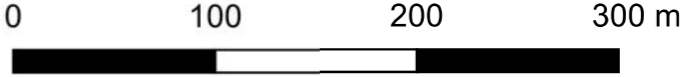


RICOGNIZIONI E SCAVI

D_RCG_multipolygon (visibilità)

- 0 (area non accessibile)
- 1
- 2
- 4
- 5

Google Satellite




Ricognizione 10fd0c20d3f247628db3c57b1f348627

Unità di ricognizione 090 - Data 2023/02/15

Visibilità del suolo: 5

Copertura del suolo: superficie agricola utilizzata - Terreno agricolo destinato a frutteto con visibilità ottima.

Sintesi geomorfologica: Sabbie gialle e ciottolame incoerente.

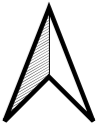
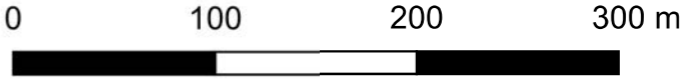


RICOGNIZIONI E SCAVI

D_RCG_multipolygon (visibilità)

- 0 (area non accessibile)
- 1
- 2
- 4
- 5

Google Satellite



Visibilità del suolo: 0 (area non accessibile)

Copertura del suolo: superficie artificiale - Superficie edificata inaccessibile.

Sintesi geomorfologica: Sabbie gialle e ciottolame incoerente.

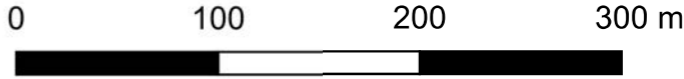


RICOGNIZIONI E SCAVI

D_RCG_multipolygon (visibilità)

- 0 (area non accessibile)
- 1
- 2
- 4
- 5

Google Satellite



Ricognizione 10fd0c20d3f247628db3c57b1f348627

Unità di ricognizione 092 - Data 2023/02/15

Visibilità del suolo: 1

Copertura del suolo: superficie agricola utilizzata - Terreno agricolo destinato a seminativo e frutteto con visibilità bassa.

Sintesi geomorfologica: Sabbie gialle e ciottolame incoerente.

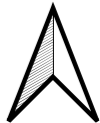
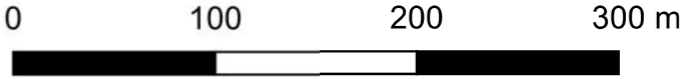


RICOGNIZIONI E SCAVI

D_RCG_multipolygon (visibilità)

- 0 (area non accessibile)
- 1
- 2
- 3
- 4

Google Satellite



Ricognizione 10fd0c20d3f247628db3c57b1f348627

Unità di ricognizione 093 - Data 2023/02/15

Visibilità del suolo: 4

Copertura del suolo: superficie agricola utilizzata - Terreno agricolo destinato a seminativo con visibilità medio-alta.

Sintesi geomorfologica: Sabbie gialle e ciottolame incoerente.

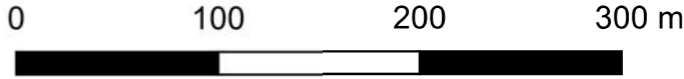


RICOGNIZIONI E SCAVI

D_RCG_multipolygon (visibilità)

- 0 (area non accessibile)
- 1
- 2
- 3
- 4

Google Satellite



Ricognizione 10fd0c20d3f247628db3c57b1f348627

Unità di ricognizione 094 - Data 2023/02/15

Visibilità del suolo: 0 (area non accessibile)

Copertura del suolo: superficie artificiale - Superficie edificata inaccessibile.

Sintesi geomorfologica: Sabbie gialle e ciottolame incoerente.

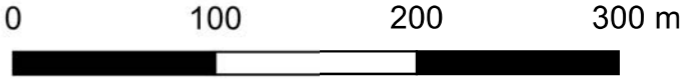


RICOGNIZIONI E SCAVI

D_RCG_multipolygon (visibilità)

- 0 (area non accessibile)
- 1
- 2
- 3
- 4

Google Satellite



Ricognizione 10fd0c20d3f247628db3c57b1f348627

Unità di ricognizione 095 - Data 2023/02/15

Visibilità del suolo: 3

Copertura del suolo: superficie agricola utilizzata - Terreno agricolo destinato a frutteto con visibilità media.

Sintesi geomorfologica: Sabbie gialle e ciottolame incoerente.

RICOGNIZIONI E SCAVI

D_RCG_multipolygon (visibilità)

- 0 (area non accessibile)
- 1
- 3
- 4

Google Satellite

0 100 200 300 m

Ricognizione 10fd0c20d3f247628db3c57b1f348627

Unità di ricognizione 096 - Data 2023/02/15

Visibilità del suolo: 1

Copertura del suolo: superficie agricola utilizzata - Terreno agricolo destinato a seminativo e frutteto con visibilità bassa.

Sintesi geomorfologica: Sabbie gialle e ciottolame incoerente.

A satellite image of an agricultural area with several fields. A path or boundary is highlighted with colored overlays: yellow (096), cyan (095), green (093), and pink (092). Other fields are labeled with numbers 094, 097, 098, and 099. The terrain appears to be flat with some variations in soil texture and vegetation.

RICOGNIZIONI E SCAVI

D_RCG_multipolygon (visibilità)

- 0 (area non accessibile)
- 1
- 3
- 4

Google Satellite

0 100 200 300 m

Ricognizione 10fd0c20d3f247628db3c57b1f348627

Unità di ricognizione 097 - Data 2023/02/15

Visibilità del suolo: 4

Copertura del suolo: superficie agricola utilizzata - Terreno agricolo destinato a frutteto con visibilità medio-alta.

Sintesi geomorfologica: Sabbie gialle e ciottolame incoerente.

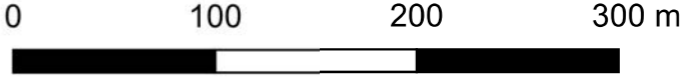


RICOGNIZIONI E SCAVI

D_RCG_multipolygon (visibilità)

- 0 (area non accessibile)
- 1
- 3
- 4

Google Satellite



Ricognizione 10fd0c20d3f247628db3c57b1f348627

Unità di ricognizione 098 - Data 2023/02/15

Visibilità del suolo: 1

Copertura del suolo: superficie agricola utilizzata - Terreno agricolo destinato a seminativo con visibilità bassa.

Sintesi geomorfologica: Sabbie gialle e ciottolame incoerente.



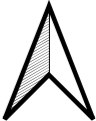

RICOGNIZIONI E SCAVI

D_RCG_multipolygon (visibilità)

1

5

Google Satellite



Ricognizione 10fd0c20d3f247628db3c57b1f348627
Unità di ricognizione 099 - Data 2023/02/15

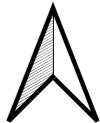

Visibilità del suolo: 1

Copertura del suolo: superficie agricola utilizzata - Terreno agricolo destinato a seminativo con visibilità bassa.

Sintesi geomorfologica: Sabbie gialle e ciottolame incoerente.



RICOGNIZIONI E SCAVI
D_RCG_multipolygon (visibilità)
1
Google Satellite



Ricognizione 10fd0c20d3f247628db3c57b1f348627

Unità di ricognizione 100 - Data 2023/02/15

Visibilità del suolo: 5

Copertura del suolo: superficie agricola utilizzata - Terreno agricolo destinato a seminativo con visibilità ottima.

Sintesi geomorfologica: Sabbie gialle e ciottolame incoerente.




RICOGNIZIONI E SCAVI

D_RCG_multipolygon (visibilità)

1

5

Google Satellite



Ricognizione 10fd0c20d3f247628db3c57b1f348627

Unità di ricognizione 101 - Data 2023/02/15

Visibilità del suolo: 1

Copertura del suolo: superficie agricola utilizzata - Terreno agricolo destinato a seminativo con visibilità bassa.

Sintesi geomorfologica: Sabbie gialle e ciottolame incoerente.




RICOGNIZIONI E SCAVI

D_RCG_multipolygon (visibilità)

1

5

Google Satellite



Ricognizione 10fd0c20d3f247628db3c57b1f348627

Unità di ricognizione 102 - Data 2023/02/15

Visibilità del suolo: 5

Copertura del suolo: superficie agricola utilizzata - Terreno agricolo destinato a seminativo con visibilità ottima.

Sintesi geomorfologica: Sabbie gialle e ciottolame incoerente.

A satellite image of an agricultural field with a survey area overlaid. The survey area is a large, irregular polygon outlined in blue. Inside this polygon, there are several colored regions: a yellow region on the left side, a cyan region at the top right, and a large red region covering most of the central and right parts. The red region is labeled '102' in the center. Other labels include '098', '101', and '056' near the yellow region; '103' and '104' near the bottom right; and '105' and '106' near the top right. The field shows distinct plowing patterns.

RICOGNIZIONI E SCAVI

D_RCG_multipolygon (visibilità)

- 0 (area non accessibile)
- 1
- 3
- 5

Google Satellite

0 100 200 300 m

Ricognizione 10fd0c20d3f247628db3c57b1f348627

Unità di ricognizione 103 - Data 2023/02/15

Visibilità del suolo: 1

Copertura del suolo: superficie artificiale - Sentiero in terra battuta.

Sintesi geomorfologica: Sabbie gialle e ciottolame incoerente.



A satellite image showing a site with several colored polygons overlaid. The polygons are labeled with numbers: 102 (red), 103 (red), 104 (red), 105 (red), and SE (red). A blue line traces a path through the site. The background is a grayscale satellite image showing buildings and open areas.

RICOGNIZIONI E SCAVI

D_RCG_multipolygon (visibilità)

0 (area non accessibile)

1

3

5

Google Satellite

0 100 200 300 m



Ricognizione 10fd0c20d3f247628db3c57b1f348627

Unità di ricognizione 104 - Data 2023/02/15

Visibilità del suolo: 5

Copertura del suolo: superficie agricola utilizzata - Terreno agricolo destinato a seminativo con visibilità ottima.


Sintesi geomorfologica: Sabbie gialle e ciottolame incoerente.



RICOGNIZIONI E SCAVI

- D_RCG_multipolygon (visibilità)
- 0 (area non accessibile)
 - 1
 - 3
 - 5

Google Satellite




Ricognizione 10fd0c20d3f247628db3c57b1f348627

Unità di ricognizione 105 - Data 2023/02/15

Visibilità del suolo: 0 (area non accessibile)

Copertura del suolo: superficie artificiale - Superficie edificata inaccessibile.

Sintesi geomorfologica: Sabbie gialle e ciottolame incoerente.



A satellite map showing a site with several colored polygons overlaid. The polygons are labeled with numbers: 102 (red), 103 (red), 104 (red), 105 (red), 106 (red), and SE (red). A blue line outlines a path or boundary. A yellow area is also visible near the SE label. The map shows a mix of built-up areas and open fields.

RICOGNIZIONI E SCAVI

D_RCG_multipolygon (visibilità)

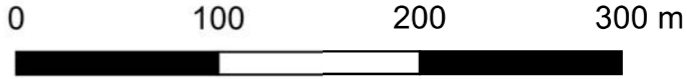
0 (area non accessibile)

1

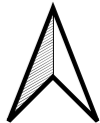
3

5

Google Satellite



0 100 200 300 m




Ricognizione 10fd0c20d3f247628db3c57b1f348627

Unità di ricognizione 106 - Data 2023/02/15

Visibilità del suolo: 3

Copertura del suolo: superficie agricola utilizzata - Terreno agricolo destinato a seminativo con visibilità media.

Sintesi geomorfologica: Sabbie gialle e ciottolame incoerente.



The image is a grayscale satellite photograph of an agricultural area. Overlaid on the image are several colored polygons representing different visibility levels for reconnaissance units. Unit 102 is a red polygon at the bottom left. Unit 105 is a red polygon in the lower middle. Unit 106 is a cyan polygon in the upper middle. Unit SE is a red polygon at the top right. A blue line traces a path through the units. A white area in the lower left is labeled as non-accessible.

RICOGNIZIONI E SCAVI

D_RCG_multipolygon (visibilità)

- 0 (area non accessibile)
- 1
- 3
- 5

Google Satellite

0 100 200 300 m

