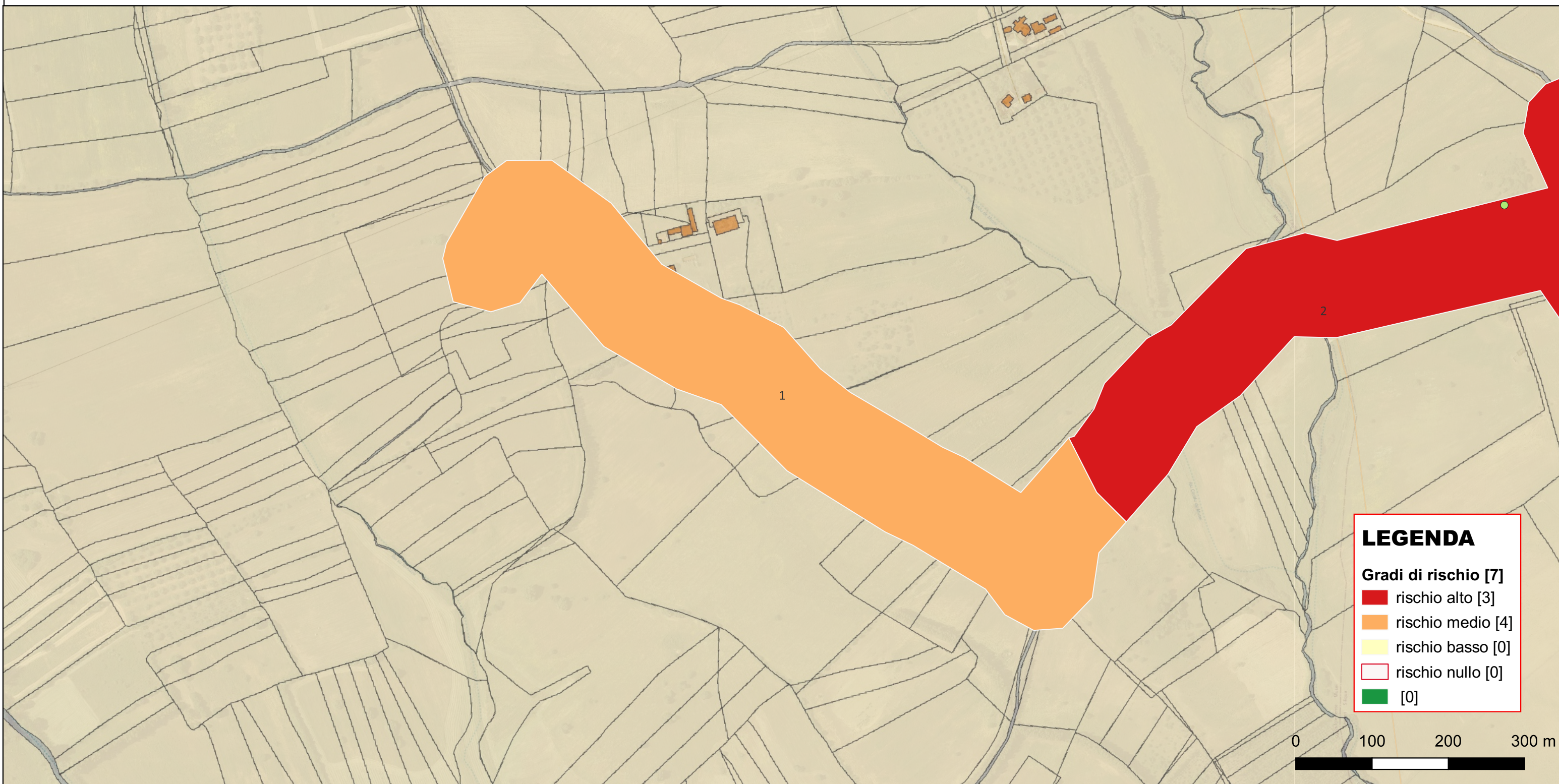


CARTA DEL RISCHIO - SABAP-CA_2023_00234-SC_000002 - area 1



Riferimento (VRDR)	Rischio - sintesi (VRDS)	Note (VRDN)
1	rischio medio	Si propone un rischio medio in quanto la ricognizione di superficie effettuata non ha permesso di escludere totalmente la presenza di elementi di interesse archeologico in un contesto geomorfologico e ambientale ideale per l'insediamento antico.

CARTA DEL RISCHIO - SABAP-CA_2023_00234-SC_000002 - area 2



Riferimento (VRDR)	Rischio - sintesi (VRDS)	Note (VRDN)
2	rischio alto	Si propone un rischio alto in quanto le operazioni di scavo verrebbero realizzate a breve distanza da un potenziale sito archeologico.

CARTA DEL RISCHIO - SABAP-CA_2023_00234-SC_000002 - area 3



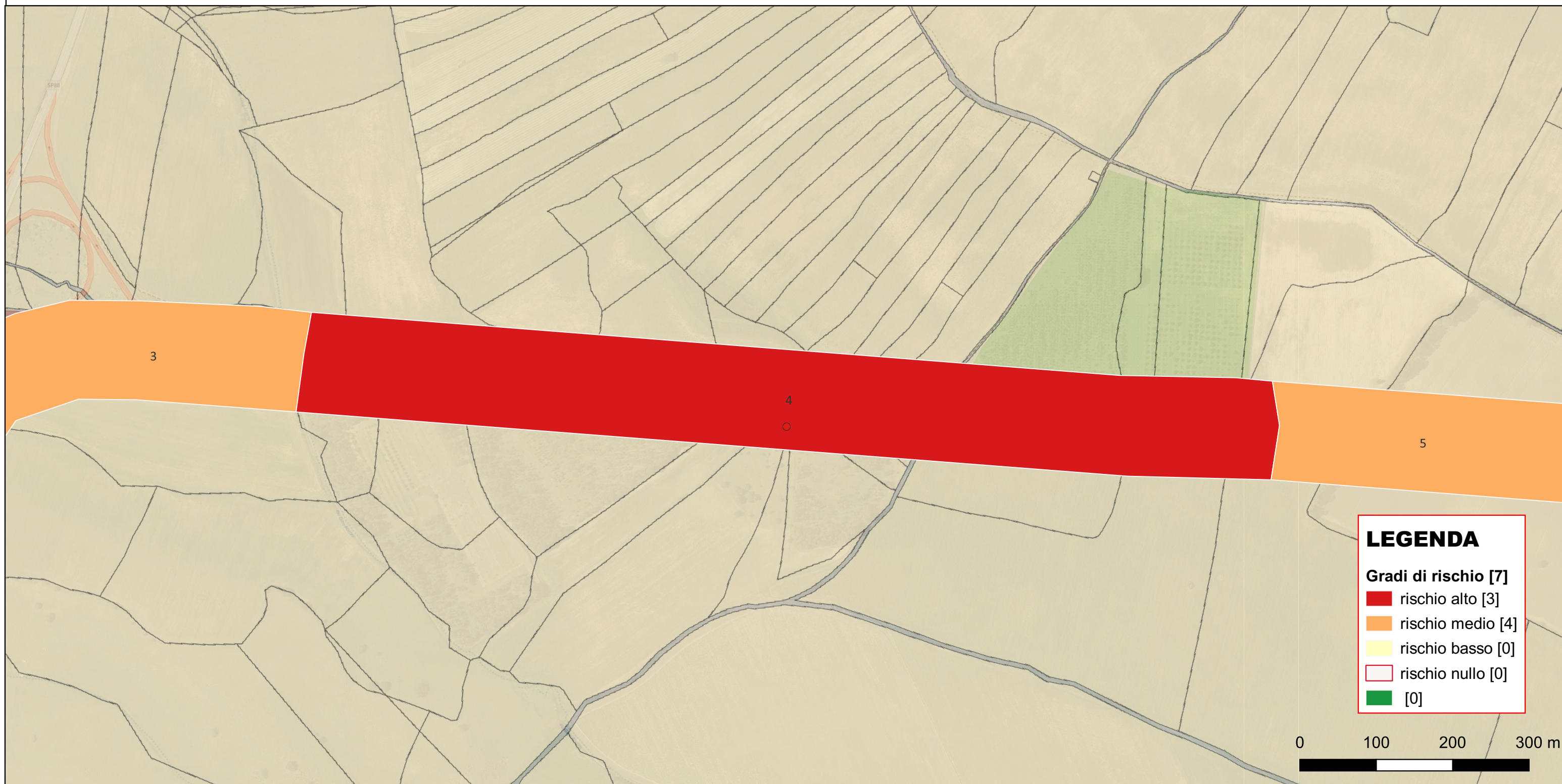
LEGENDA

Gradi di rischio [7]

- rischio alto [3]
- rischio medio [4]
- rischio basso [0]
- rischio nullo [0]
- [0]

Riferimento (VRDR)	Rischio - sintesi (VRDS)	Note (VRDN)
3	rischio medio	Si propone un rischio medio in quanto la ricognizione di superficie effettuata non ha permesso di escludere totalmente la presenza di elementi di interesse archeologico in un contesto geomorfologico e ambientale ideale per l'insediamento antico.

CARTA DEL RISCHIO - SABAP-CA_2023_00234-SC_000002 - area 4



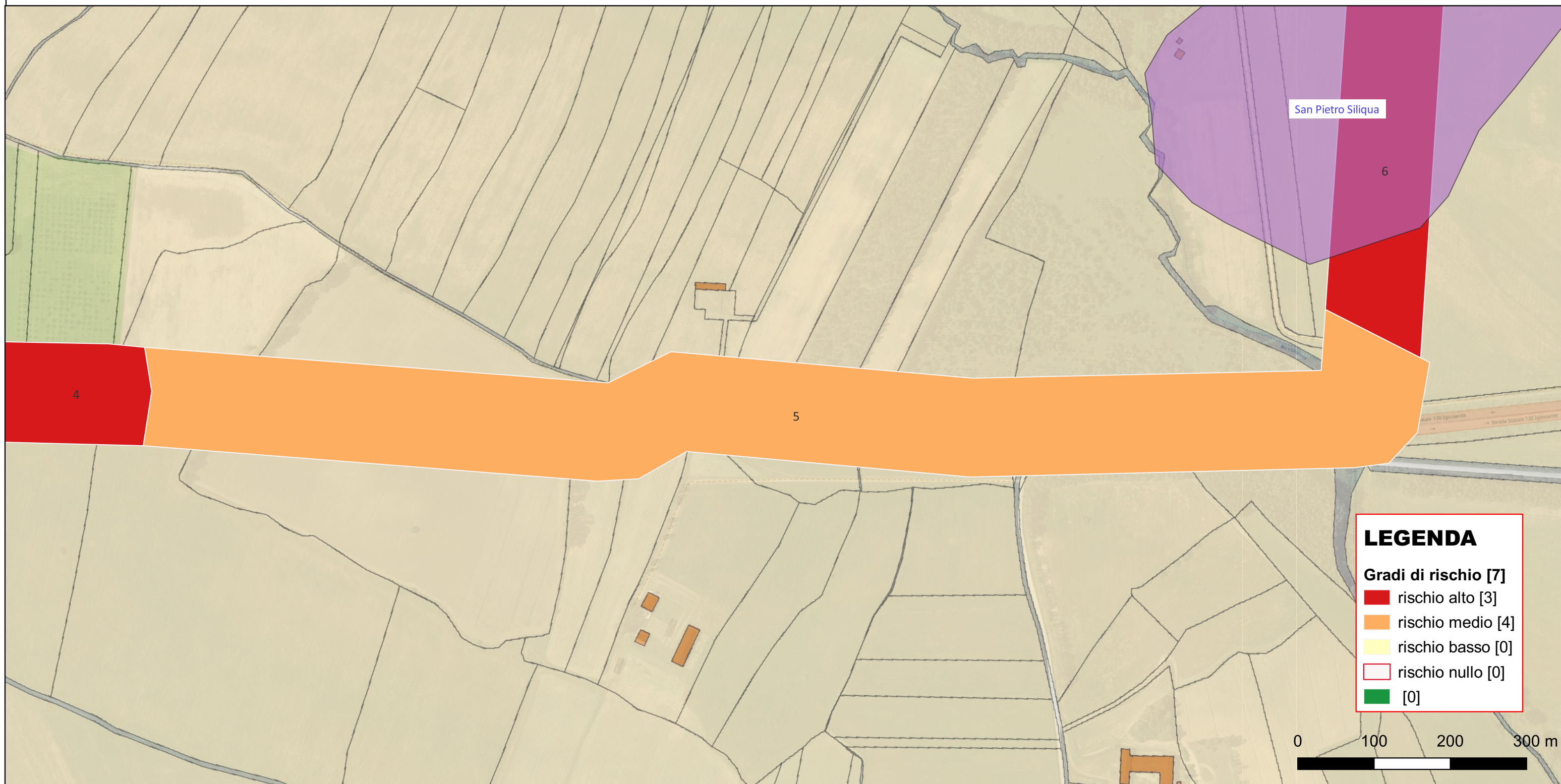
LEGENDA

Gradi di rischio [7]

- rischio alto [3]
- rischio medio [4]
- rischio basso [0]
- rischio nullo [0]
- [0]

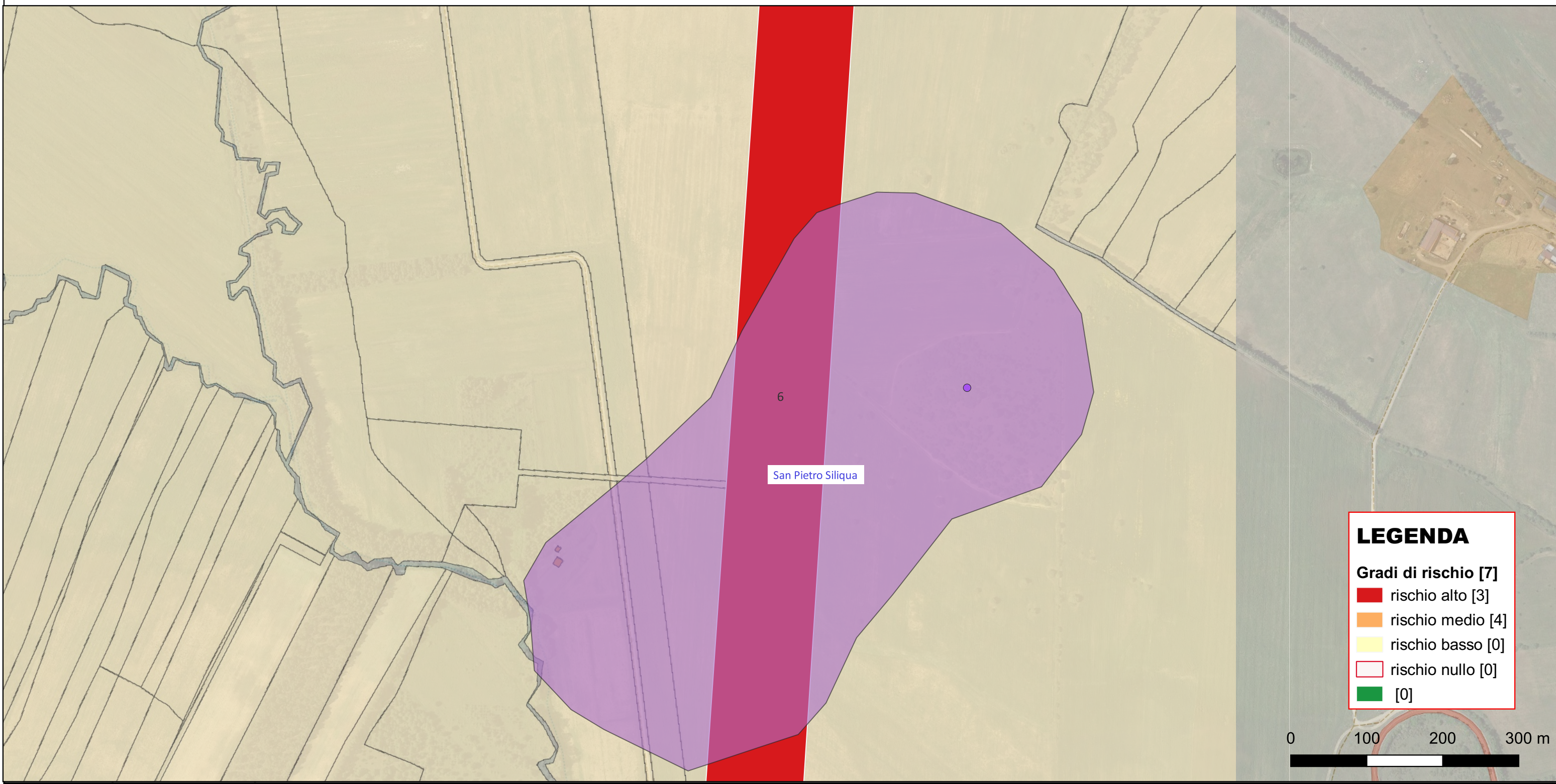
Riferimento (VRDR)	Rischio - sintesi (VRDS)	Note (VRDN)
4	rischio alto	Si propone un rischio alto in quanto le operazioni di scavo verrebbero realizzate a breve distanza da un potenziale sito archeologico.

CARTA DEL RISCHIO - SABAP-CA_2023_00234-SC_000002 - area 5



Riferimento (VRDR)	Rischio - sintesi (VRDS)	Note (VRDN)
5	rischio medio	Si propone un rischio medio in quanto la ricognizione di superficie effettuata non ha permesso di escludere totalmente la presenza di elementi di interesse archeologico in un contesto geomorfologico e ambientale ideale per l'insediamento antico.

CARTA DEL RISCHIO - SABAP-CA_2023_00234-SC_000002 - area 6



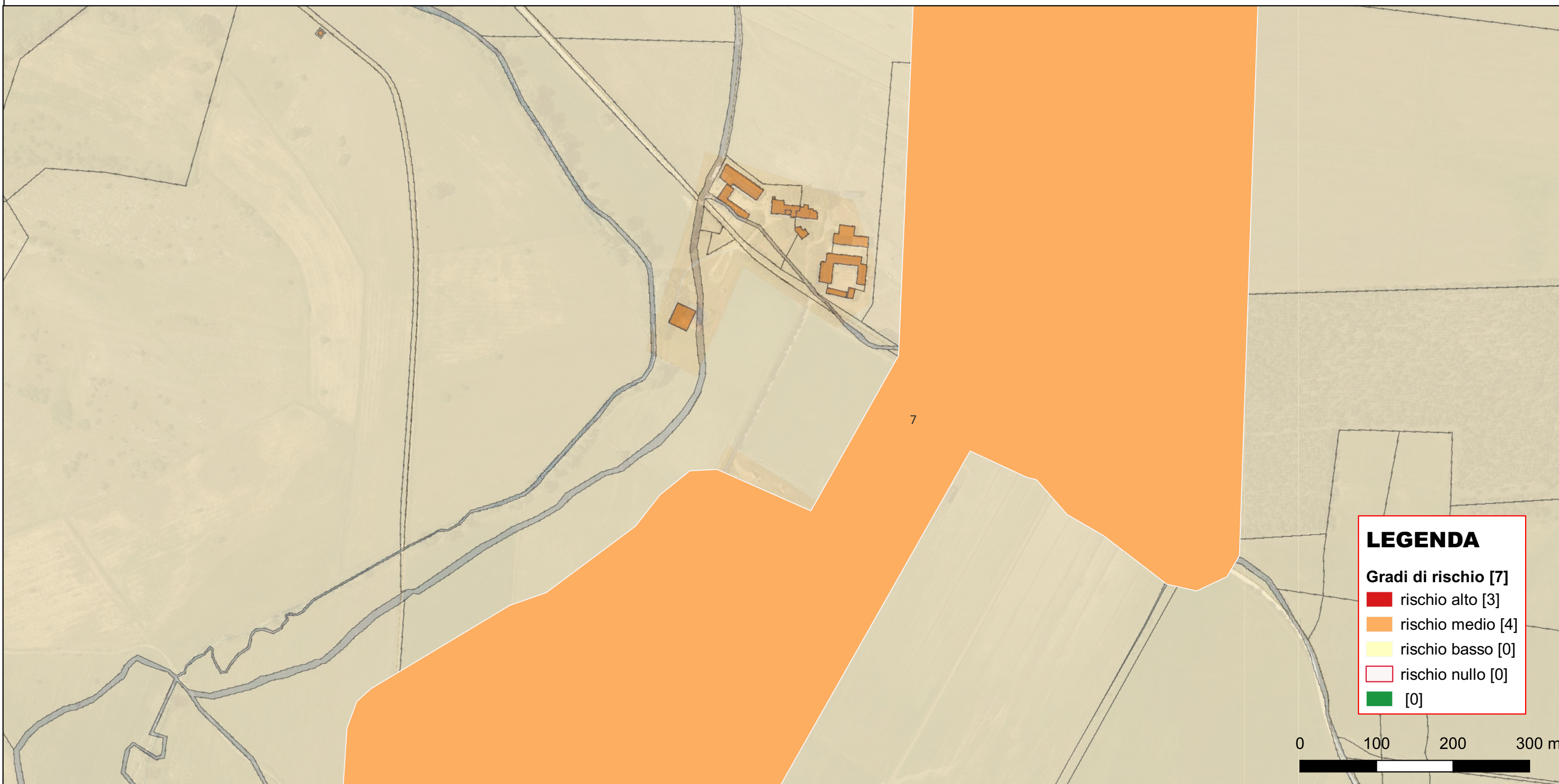
LEGENDA

Gradi di rischio [7]

- rischio alto [3]
- rischio medio [4]
- rischio basso [0]
- rischio nullo [0]
- [0]

Riferimento (VRDR)	Rischio - sintesi (VRDS)	Note (VRDN)
6	rischio alto	Si propone un rischio alto in quanto le operazioni di scavo verrebbero realizzate a breve distanza da un potenziale sito archeologico.

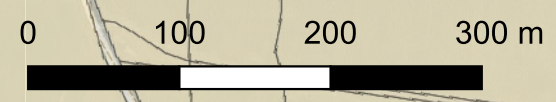
CARTA DEL RISCHIO - SABAP-CA_2023_00234-SC_000002 - area 7



LEGENDA

Gradi di rischio [7]

- rischio alto [3]
- rischio medio [4]
- rischio basso [0]
- rischio nullo [0]
- [0]



Riferimento (VRDR)	Rischio - sintesi (VRDS)	Note (VRDN)
7	rischio medio	Si propone un rischio medio in quanto la ricognizione di superficie effettuata non ha permesso di escludere totalmente la presenza di elementi di interesse archeologico in un contesto geomorfologico e ambientale ideale per l'insediamento antico.