PIANO PARTICELLARE DI ESPROPRIO_COMUNE DI TEMPIO PAUSANIA SEZIONE A_FOGLIO 161

scala 1:4.000

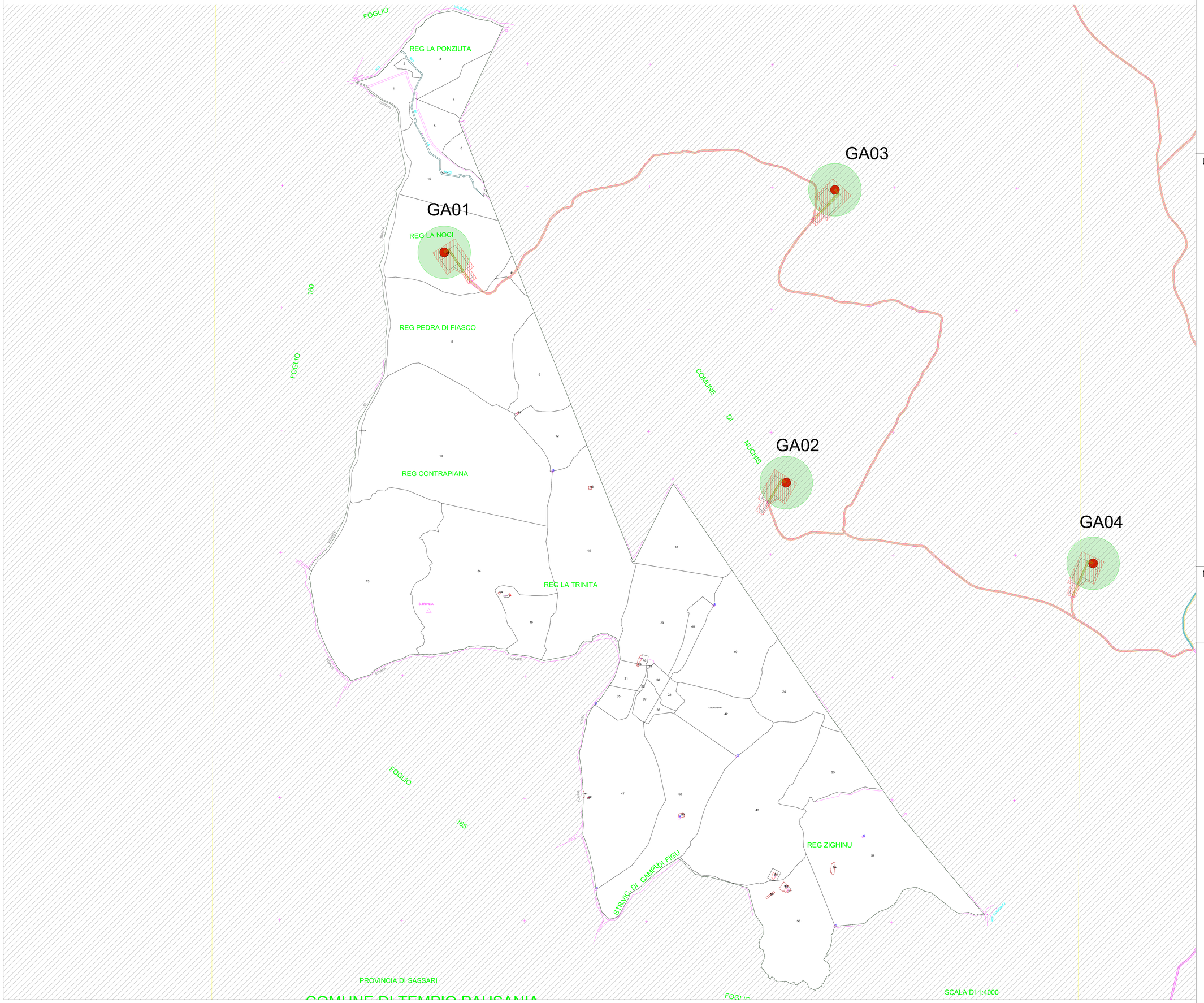


K-PLAN

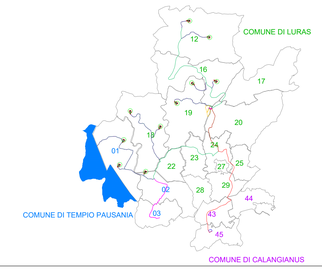


LEGENDA

- Servitù di sorvolo
- Fondazione
- Limiti particellari
- Nuova viabilità
- Cavidotto MT
- Cavidotto AT
- Area piazzola di montaggio
- Servitù di elettrodotto MT
- Servitù di elettrodotto AT
- Servitù per nuova viabilità
- SE RTN TEMPIO
- SEU
- BESS
- AREA DI CANTIERE
- AREA DI TRASBORDO
- ADEGUAMENTI VIABILITA' PUNTUALI E CONTINUI

NOTA:

Gli elaborati generali di riferimento su mappa catastale sono:

- LTEG012_Piano particellare di esproprio grafico
- LTEG021_Inquadramento generale su catastale
- LTEG027_Planimetria con dettagli come da road survey - viabilità esterna su catastale

AUTORIZZAZIONE UNICA EX D. LGS. N. 387/2003

PROGETTO DEFINITIVO
PARCO EOLICO GALLURA

Titolo elaborato:

PIANO PARTICELLARE DI ESPOPRIO GRAFICO

| | | | | | |
|---|---|---|---|---|---|
| | | | | | |
| | | | | | |
| CG | GD | GD | Prima emissione | 21/04/2023 | 00 |
| REDATTO | CONTR. | APPROV. | DESCRIZIONE REVISIONE DOCUMENTO | DATA | REV |

PROPONENTE

SARDEGNA PRIME S.R.L.
Via A. De Gasperi n.8
74023 Grottaglie (TA)

CONSULENZA

GE.CO.D'OR. S.R.L.
Via A. De Gasperi n.8
74023 Grottaglie (TA)

Firmato digitalmente da:
GAETANO D'ORONZIO
Firmato il 18/04/2023 15:12
Seriale Certificato: 3000023266d909498
Valido dal 15/02/2023 al 15/02/2026
InfoCert Group EU Qualified Electronic Signature CA G2

PROGETTISTA
Ing. Gaetano D'Oronzio
Via Goito 14 - Colobraro (MT)

| Codice | | Formato | Scala | Foglio |
|---|---|---|---|---|
| LTEG012 | | A0 | 1:4000 | 1/18 |

PIANO PARTICELLARE DI ESPROPRIO_FRAZIONE DI NUCHIS_COMUNE DI TEMPIO PAUSANIA SEZIONE B_FOGLIO 1

scala 1:4.000

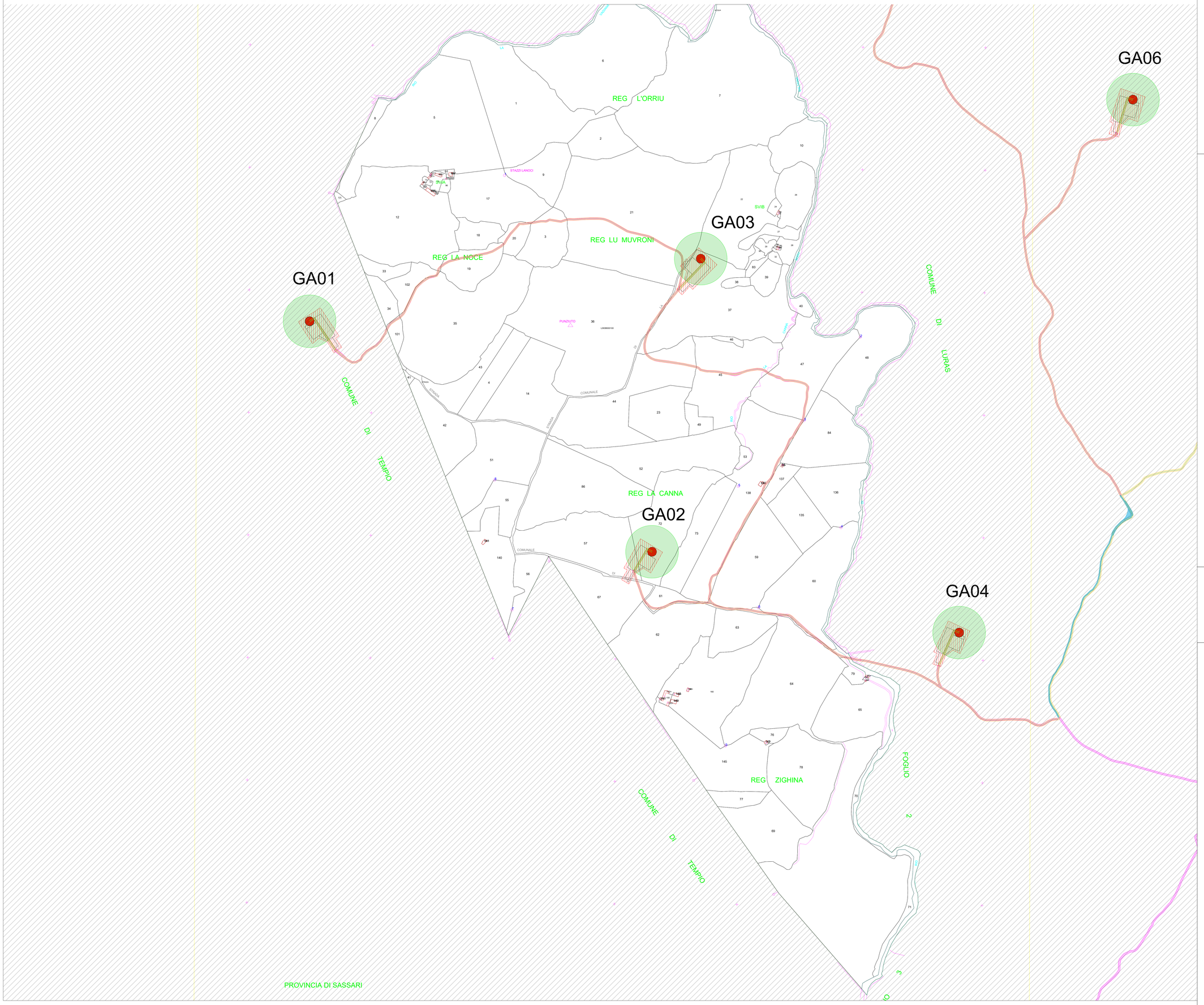


K-PLAN

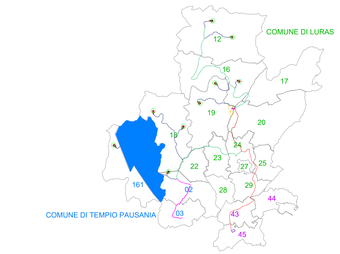


LEGENDA

- Servitù di sorvolo
- Fondazione
- Limiti particellari
- Nuova viabilità
- Cavidotto MT
- Cavidotto AT
- Area piazzola di montaggio
- Servitù di elettrodotto MT
- Servitù di elettrodotto AT
- Servitù per nuova viabilità
- SE RTN TEMPIO
- SEU
- BESS
- AREA DI CANTIERE
- AREA DI TRASBORDO
- ADEGUAMENTI VIABILITA' PUNTUALI E CONTINUI

NOTA:

Gli elaborati generali di riferimento su mappa catastale sono:

- LTEG012_Piano particellare di esproprio grafico
- LTEG021_Inquadramento generale su catastale
- LTEG027_Planimetria con dettagli come da road survey - viabilità esterna su catastale

AUTORIZZAZIONE UNICA EX D. LGS. N. 387/2003

PROGETTO DEFINITIVO
PARCO EOLICO GALLURA

Titolo elaborato:

PIANO PARTICELLARE DI ESPOPRIO GRAFICO

| REDATTO | CONTR. | APPROV. | DESCRIZIONE REVISIONE DOCUMENTO | DATA | REV |
|---|---|---|---|---|---|
| CG | GD | GD | Prima emissione | 21/04/2023 | 00 |


PROPONENTE

SARDEGNA PRIME S.R.L.
Via A. De Gasperi n.8
74023 Grottaglie (TA)

CONSULENZA

GE.CO.D'OR. S.R.L.
Via A. De Gasperi n.8
74023 Grottaglie (TA)

PROGETTISTA
Ing. Gaetano D'Oronzio
Via Goito 14 - Colobraro (MT)


| Codice | | Formato | Scala | Foglio |
|---|---|---|---|---|
| LTEG012 | | A0 | 1:4000 | 2/18 |

PIANO PARTICELLARE DI ESPROPRIO_FRAZIONE DI NUCHIS_COMUNE DI TEMPIO PAUSANIA SEZIONE B_FOGLIO 2

scala 1:4.000

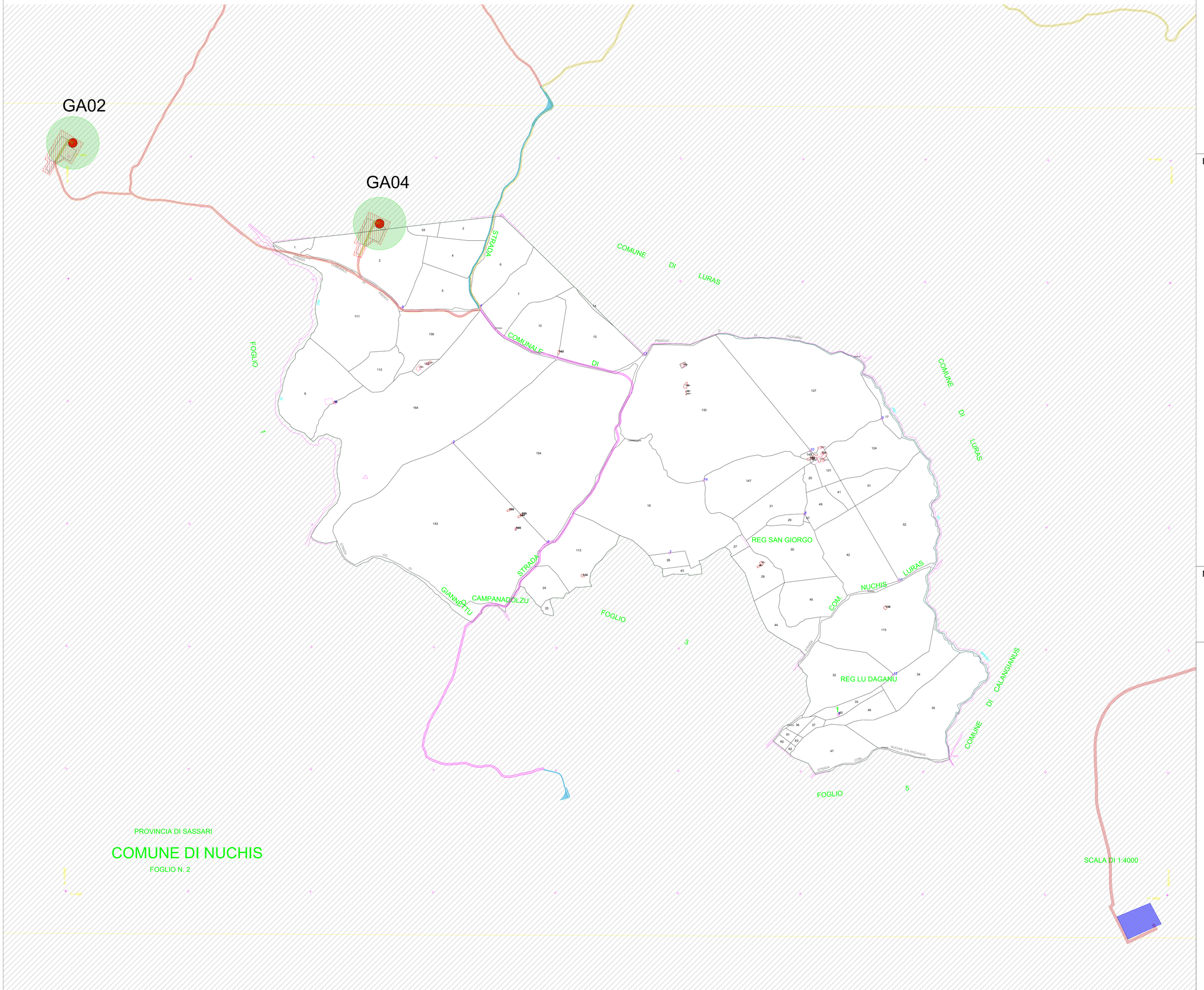


K-PLAN

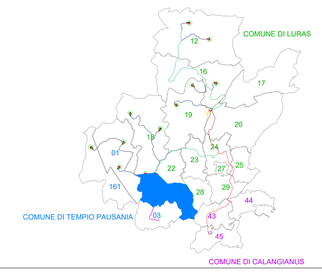


LEGENDA

- Servitù di sorvolo
- Fondazione
- Limiti particellari
- Nuova viabilità
- Cavidotto MT
- Cavidotto AT
- Area piazzola di montaggio
- Servitù di elettrodotto MT
- Servitù di elettrodotto AT
- Servitù per nuova viabilità
- SE RTN TEMPIO
- SEU
- BESS
- AREA DI CANTIERE
- AREA DI TRASBORDO
- ADEGUAMENTI VIABILITA' PUNTUALI E CONTINUI

NOTA:

Gli elaborati generali di riferimento su mappa catastale sono:

- LTEG012_Piano particellare di esproprio grafico
- LTEG021_Inquadramento generale su catastale
- LTEG027_Planimetria con dettagli come da road survey - viabilità esterna su catastale

AUTORIZZAZIONE UNICA EX D. LGS. N. 387/2003

PROGETTO DEFINITIVO
PARCO EOLICO GALLURA

Titolo elaborato:

PIANO PARTICELLARE DI ESPOPRIO GRAFICO

| REDATTO | CONTR. | APPROV. | DESCRIZIONE REVISIONE DOCUMENTO | DATA | REV |
|---|---|---|---|---|---|
| CG | GD | GD | Prima emissione | 21/04/2023 | 00 |


PROPONENTE

SARDEGNA PRIME S.R.L.
Via A. De Gasperi n.8
74023 Grottaglie (TA)

CONSULENZA

GE.CO.D'OR. S.R.L.
Via A. De Gasperi n.8
74023 Grottaglie (TA)

PROGETTISTA
Ing. Gaetano D'Oronzio
Via Goito 14 - Colobraro (MT)


| Codice | | Formato | Scala | Foglio |
|---|---|---|---|---|
| LTEG012 | | A0 | 1:4000 | 3/18 |

PIANO PARTICELLARE DI ESPROPRIO_FRAZIONE DI NUCHIS_COMUNE DI TEMPIO PAUSANIA SEZIONE B_FOGLIO 3

scala 1:2.000

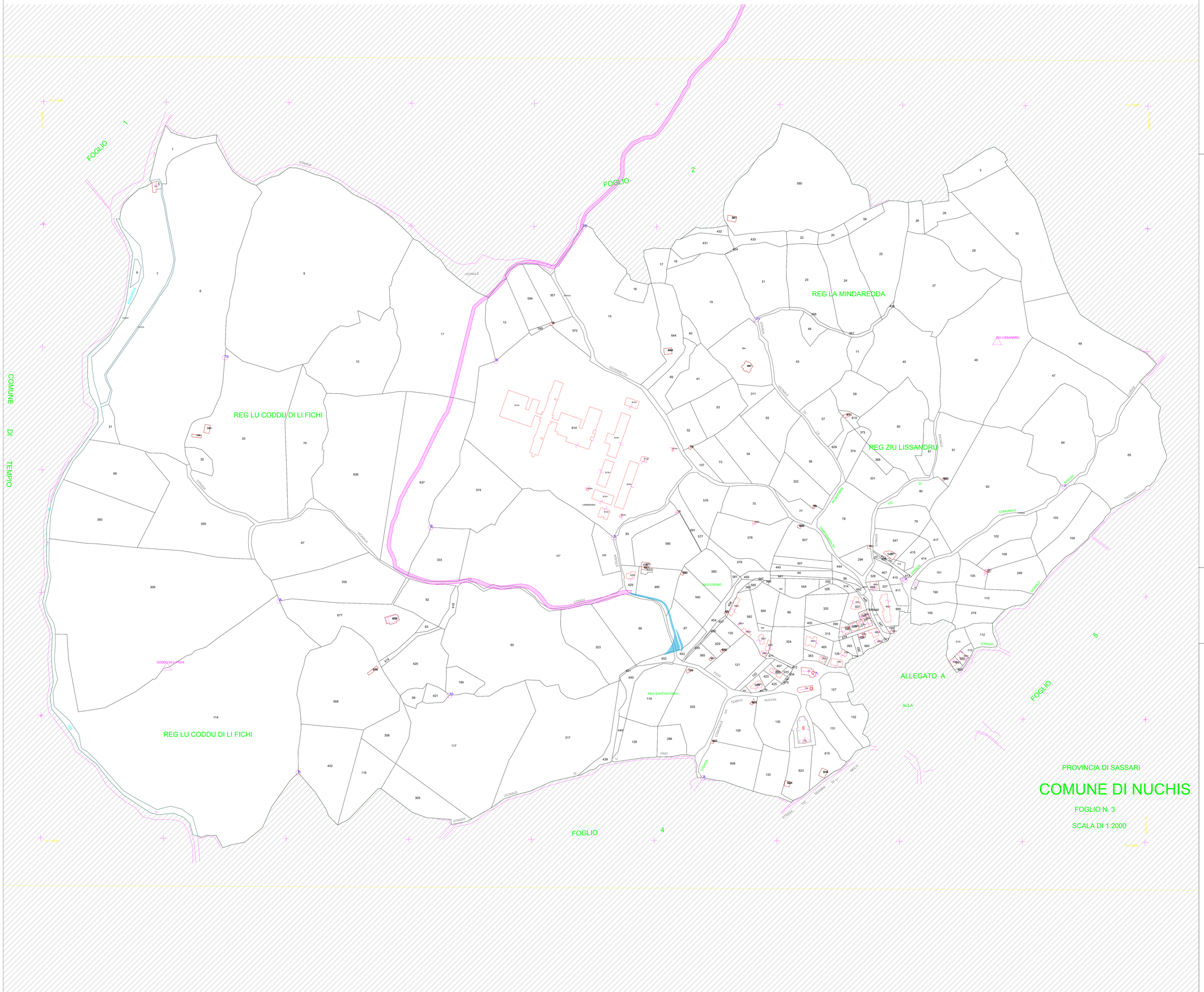


## K-PLAN

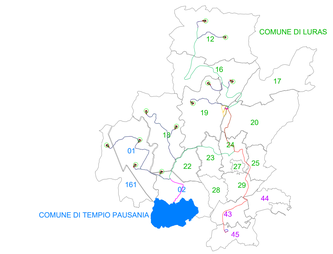


## LEGENDA

- Servitù di sorvolo
- Fondazione
- Limiti particellari
- Nuova viabilità
- Cavidotto MT
- Cavidotto AT
- Area piazzola di montaggio
- Servitù di elettrodotto MT
- Servitù di elettrodotto AT
- Servitù per nuova viabilità
- SE RTN TEMPIO
- SEU
- BESS
- AREA DI CANTIERE
- AREA DI TRASBORDO
- ADEGUAMENTI VIABILITA' PUNTUALI E CONTINUI

NOTA:

Gli elaborati generali di riferimento su mappa catastale sono:

- LTEG012_Piano particellare di esproprio grafico
- LTEG021_Inquadramento generale su catastale
- LTEG027_Planimetria con dettagli come da road survey - viabilità esterna su catastale

AUTORIZZAZIONE UNICA EX D. LGS. N. 387/2003

PROGETTO DEFINITIVO
PARCO EOLICO GALLURA

Titolo elaborato:

PIANO PARTICELLARE DI ESPOPRIO GRAFICO

PROVINCIA DI SASSARI

COMUNE DI NUCHIS

FOGLIO N. 3

SCALA DI 1:2000

| REDATTO | CONTR. | APPROV. | DESCRIZIONE REVISIONE DOCUMENTO | DATA | REV |
|---|---|---|---|---|---|
| CG | GD | GD | Prima emissione | 21/04/2023 | 00 |


PROPONENTE

SARDEGNA PRIME S.R.L.
Via A. De Gasperi n.8
74023 Grottaglie (TA)

CONSULENZA

GE.CO.D'OR. S.R.L.
Via A. De Gasperi n.8
74023 Grottaglie (TA)

PROGETTISTA
Ing. Gaetano D'Oronzio
Via Goito 14 - Colobraro (MT)


| Codice | Formato | Scala | Foglio |
|---|---|---|---|
| LTEG012 | A0 | 1:2000 | 4/18 |

PIANO PARTICELLARE DI ESPROPRIO_COMUNE DI LURAS_FOGLIO 22

scala 1:2.000

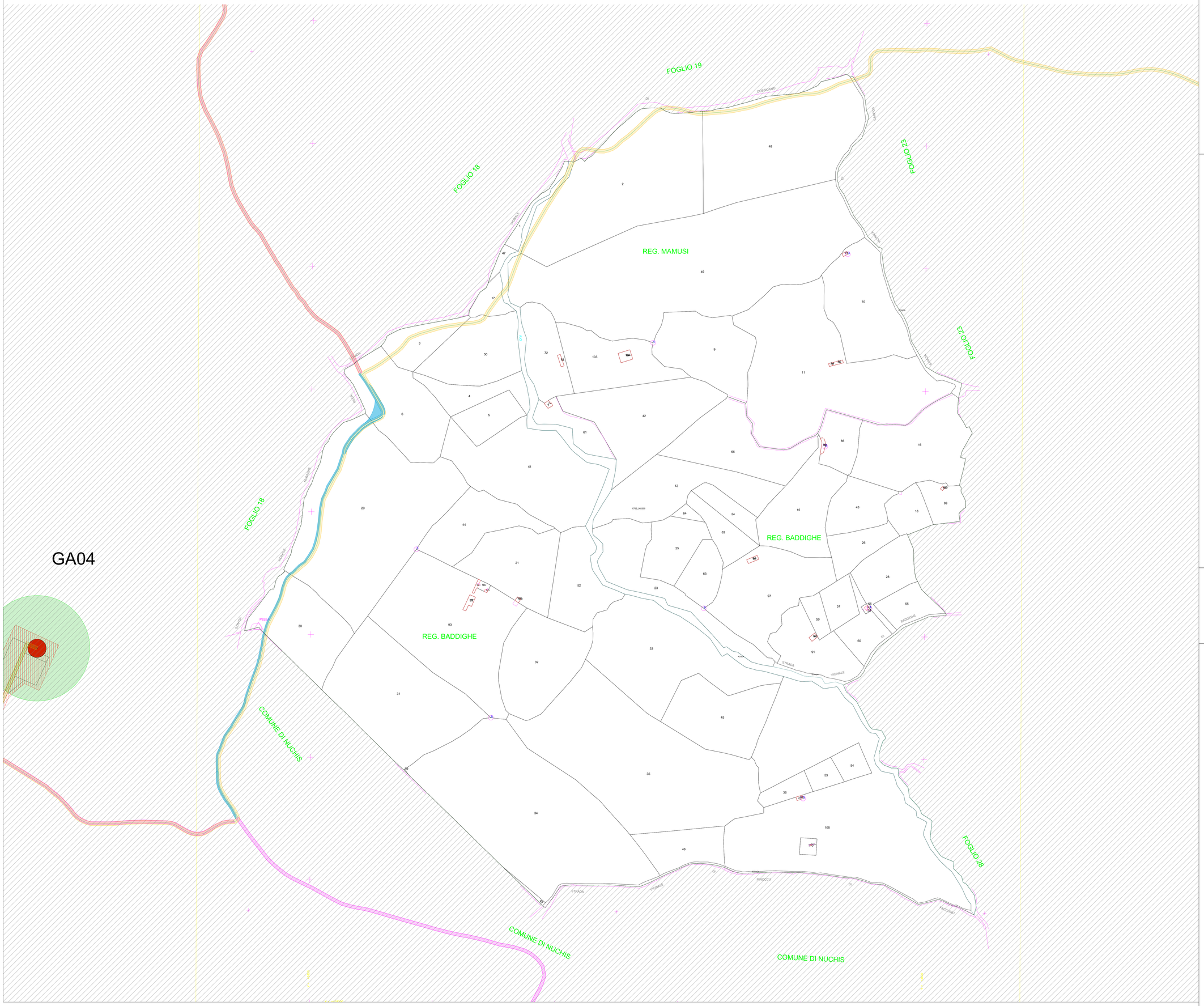
FOGLIO 19
FOGLIO 18
FOGLIO 23
FOGLIO 22
FOGLIO 18
FOGLIO 28
REG. MAMUSI
REG. BADDIGHE
REG. BADDIGHE
COMUNE DI NUCHIS
COMUNE DI NUCHIS
COMUNE DI NUCHIS
GA04
STRADA VICINALE
STRADA VICINALE
STRADA VICINALE

PIANO PARTICELLARE DI ESPROPRIO_COMUNE DI LURAS_FOGLIO 18

scala 1:4.000

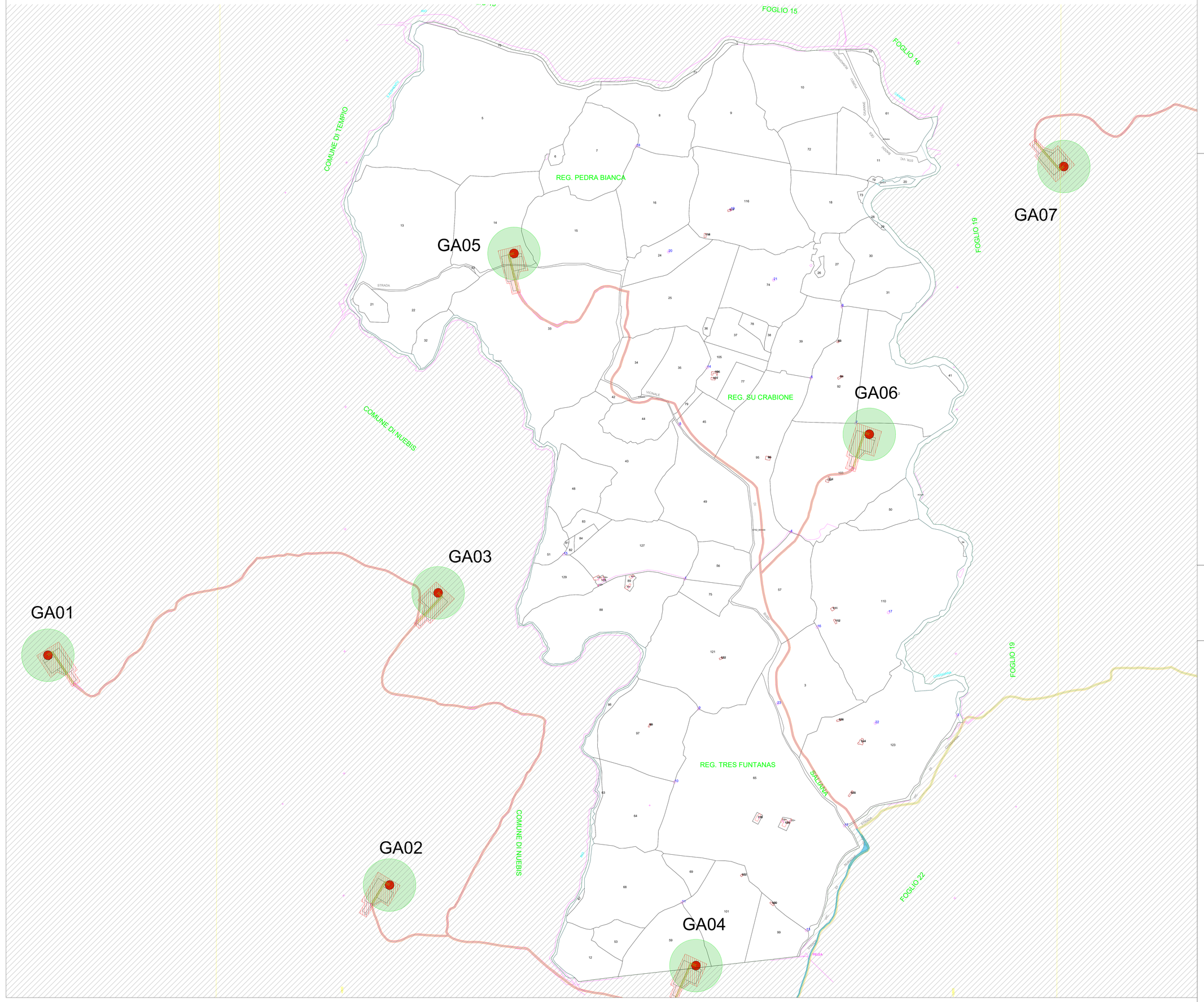


## K-PLAN

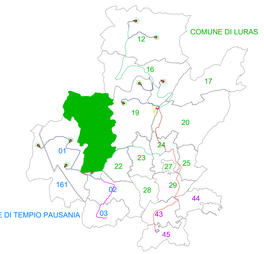


## LEGENDA

- Servitù di sorvolo
- Fondazione
- Limiti particellari
- Nuova viabilità
- Cavidotto MT
- Cavidotto AT
- Area piazzola di montaggio
- Servitù di elettrodotto MT
- Servitù di elettrodotto AT
- Servitù per nuova viabilità
- SE RTN TEMPIO
- SEU
- BESS
- AREA DI CANTIERE
- AREA DI TRASBORDO
- ADEGUAMENTI VIABILITA' PUNTUALI E CONTINUI

NOTA:

Gli elaborati generali di riferimento su mappa catastale sono:

- LTEG012_Piano particellare di esproprio grafico
- LTEG021_Inquadramento generale su catastale
- LTEG027_Planimetria con dettagli come da road survey - viabilità esterna su catastale

AUTORIZZAZIONE UNICA EX D. LGS. N. 387/2003

PROGETTO DEFINITIVO
PARCO EOLICO GALLURA

Titolo elaborato:

PIANO PARTICELLARE DI ESPOPRIO GRAFICO

| CG | GD | GD | Prima emissione | 21/04/2023 | 00 |
|---|---|---|---|---|---|
| REDATTO | CONTR. | APPROV. | DESCRIZIONE REVISIONE DOCUMENTO | DATA | REV |


PROPONENTE

SARDEGNA PRIME S.R.L.
Via A. De Gasperi n.8
74023 Grottaglie (TA)

CONSULENZA

GE.CO.D'OR. S.R.L.
Via A. De Gasperi n.8
74023 Grottaglie (TA)

PROGETTISTA
Ing. Gaetano D'Oronzio
Via Goito 14 - Colobraro (MT)


| Codice | | Formato | Scala | Foglio |
|---|---|---|---|---|
| LTEG012 | | A0 | 1:4000 | 6/18 |

PIANO PARTICELLARE DI ESPROPRIO_COMUNE DI LURAS_FOGLIO 23

scala 1:2.000

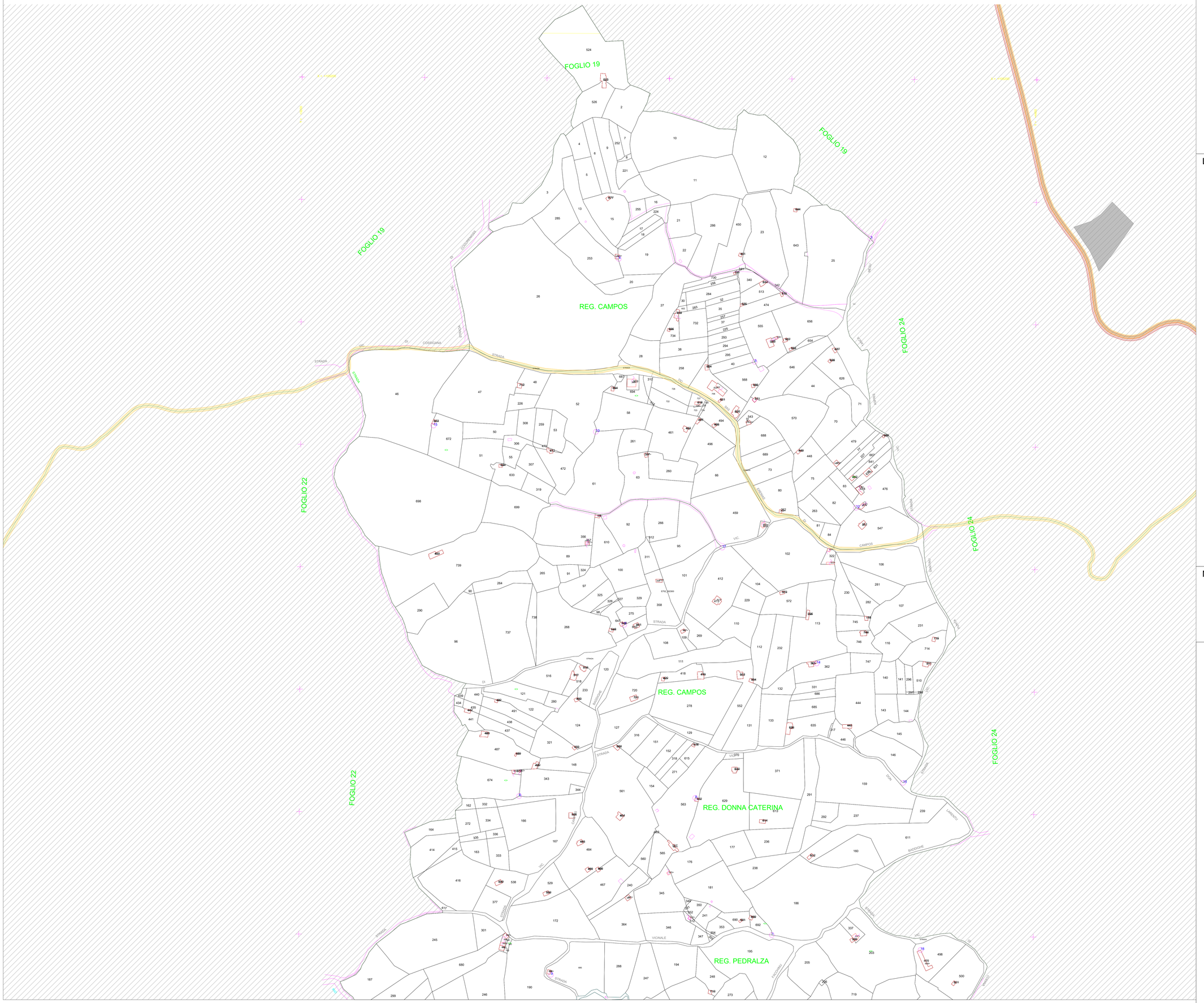


## K-PLAN

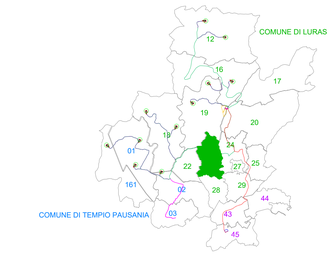


## LEGENDA

- Servitù di sorvolo
- Fondazione
- Limiti particellari
- Nuova viabilità
- Cavidotto MT
- Cavidotto AT
- Area piazzola di montaggio
- Servitù di elettrodotto MT
- Servitù di elettrodotto AT
- Servitù per nuova viabilità
- SE RTN TEMPIO
- SEU
- BESS
- AREA DI CANTIERE
- AREA DI TRASBORDO
- ADEGUAMENTI VIABILITA' PUNTUALI E CONTINUI

NOTA:

Gli elaborati generali di riferimento su mappa catastale sono:

- LTEG012_Piano particellare di esproprio grafico
- LTEG021_Inquadramento generale su catastale
- LTEG027_Planimetria con dettagli come da road survey - viabilità esterna su catastale

AUTORIZZAZIONE UNICA EX D. LGS. N. 387/2003

PROGETTO DEFINITIVO
PARCO EOLICO GALLURA

Titolo elaborato:

PIANO PARTICELLARE DI ESPOPRIO GRAFICO

| REDATTO | CONTR. | APPROV. | DESCRIZIONE REVISIONE DOCUMENTO | DATA | REV |
|---|---|---|---|---|---|
| CG | GD | GD | Prima emissione | 21/04/2023 | 00 |


PROPONENTE

SARDEGNA PRIME S.R.L.
Via A. De Gasperi n.8
74023 Grottaglie (TA)

CONSULENZA

GE.CO.D'OR. S.R.L.
Via A. De Gasperi n.8
74023 Grottaglie (TA)

PROGETTISTA
Ing. Gaetano D'Oronzio
Via Goito 14 - Colobraro (MT)


| Codice | | Formato | Scala | Foglio |
|---|---|---|---|---|
| LTEG012 | | A0 | 1:2000 | 7/18 |

PIANO PARTICELLARE DI ESPROPRIO_COMUNE DI LURAS_FOGLIO 24

scala 1:2.000

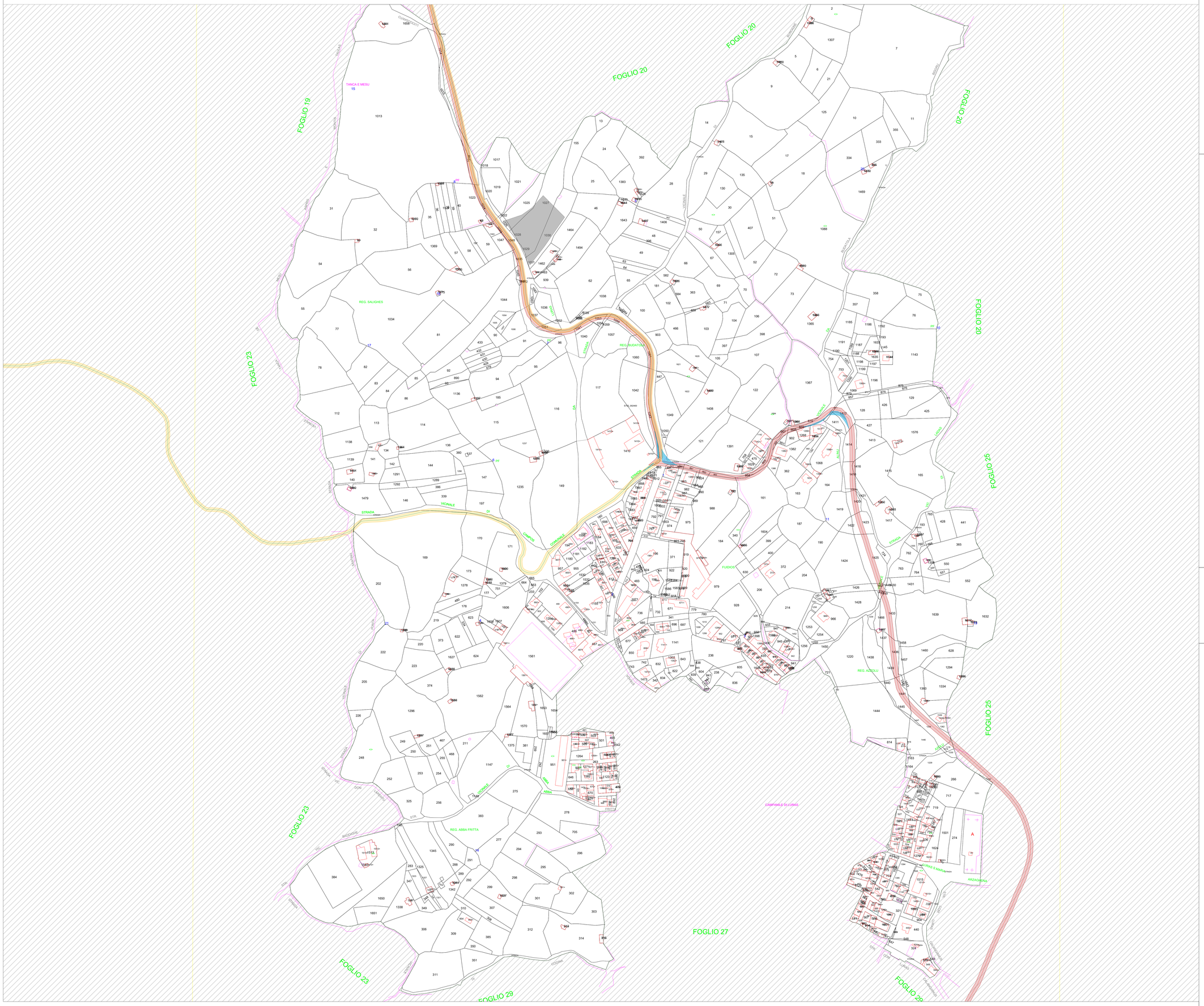


K-PLAN

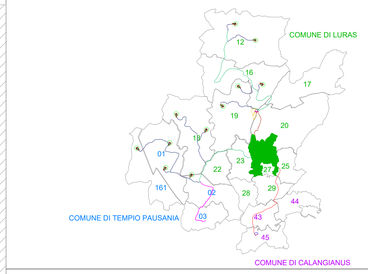


LEGENDA

- Servitù di sorvolo
- Fondazione
- Limiti particellari
- Nuova viabilità
- Cavidotto MT
- Cavidotto AT
- Area piazzola di montaggio
- Servitù di elettrodotto MT
- Servitù di elettrodotto AT
- Servitù per nuova viabilità
- SE RTN TEMPIO
- SEU
- BESS
- AREA DI CANTIERE
- AREA DI TRASBORDO
- ADEGUAMENTI VIABILITA' PUNTUALI E CONTINUI

NOTA:

Gli elaborati generali di riferimento su mappa catastale sono:

- LTEG012_Piano particellare di esproprio grafico
- LTEG021_Inquadramento generale su catastale
- LTEG027_Planimetria con dettagli come da road survey - viabilità esterna su catastale

AUTORIZZAZIONE UNICA EX D. LGS. N. 387/2003

PROGETTO DEFINITIVO
PARCO EOLICO GALLURA

Titolo elaborato:

PIANO PARTICELLARE DI ESPOPRIO GRAFICO

| REDATTO | CONTR. | APPROV. | DESCRIZIONE REVISIONE DOCUMENTO | DATA | REV |
|---|---|---|---|---|---|
| CG | GD | GD | Prima emissione | 21/04/2023 | 00 |

PROPONENTE

SARDEGNA PRIME S.R.L.
Via A. De Gasperi n.8
74023 Grottaglie (TA)

CONSULENZA

GE.CO.D'OR. S.R.L.
Via A. De Gasperi n.8
74023 Grottaglie (TA)

PROGETTISTA
Ing. Gaetano D'Oronzio
Via Goito 14 - Colobraro (MT)

| Codice | | Formato | Scala | Foglio |
|---|---|---|---|---|
| LTEG012 | | A0 | 1:2000 | 8/18 |

PIANO PARTICELLARE DI ESPROPRIO_COMUNE DI LURAS_FOGLIO 20

scala 1:4.000

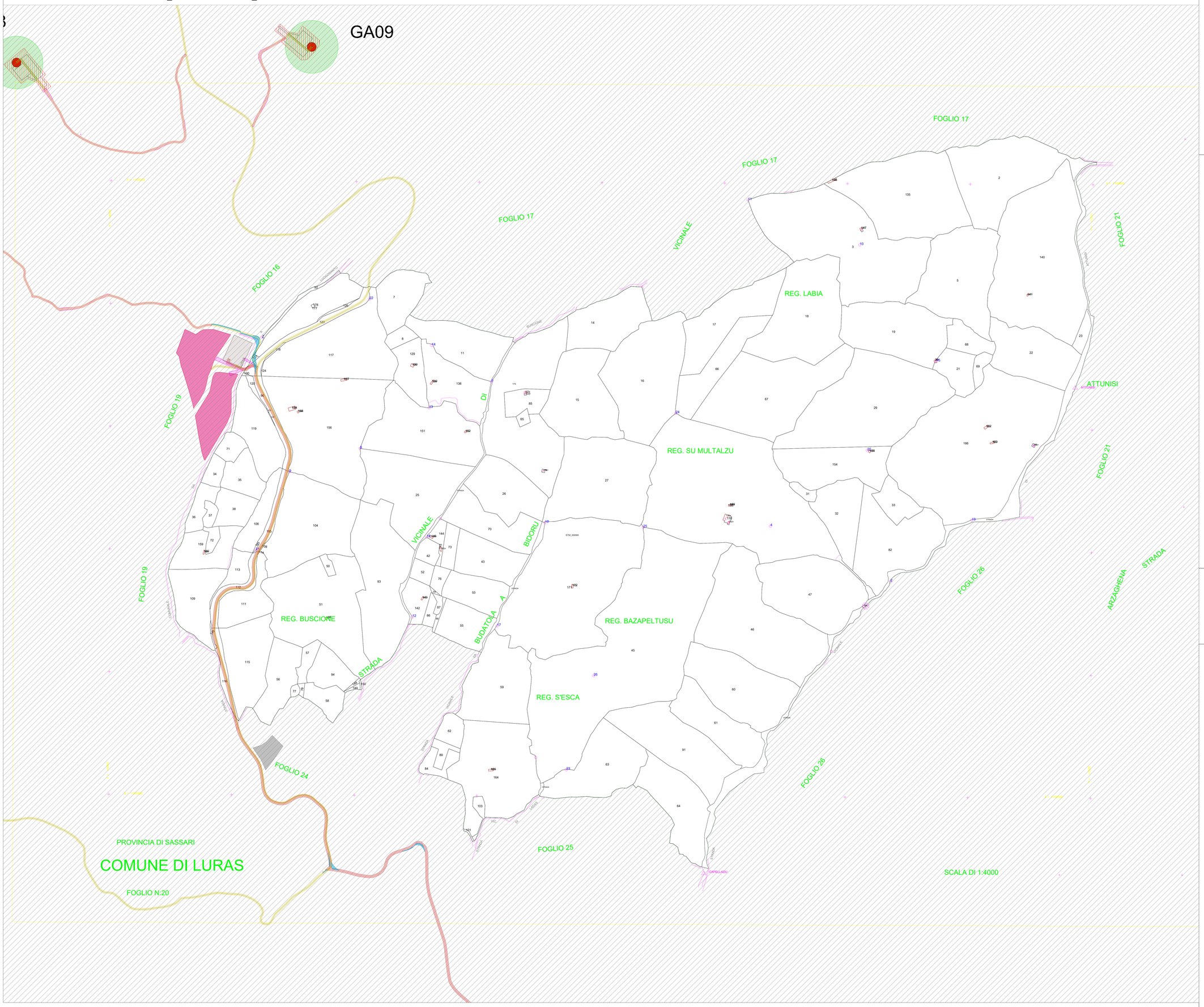


K-PLAN

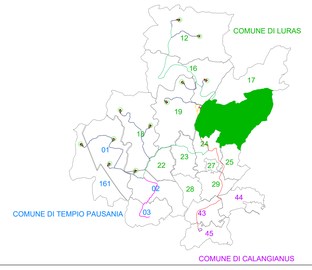


LEGENDA

- Servitù di sorvolo
- Fondazione
- Limiti particellari
- Nuova viabilità
- Cavidotto MT
- Cavidotto AT
- Area piazzola di montaggio
- Servitù di elettrodotto MT
- Servitù di elettrodotto AT
- Servitù per nuova viabilità
- SE RTN TEMPIO
- SEU
- BESS
- AREA DI CANTIERE
- AREA DI TRASBORDO
- ADEGUAMENTI VIABILITA' PUNTUALI E CONTINUI

NOTA:

Gli elaborati generali di riferimento su mappa catastale sono:

- LTEG012_Piano particellare di esproprio grafico
- LTEG021_Inquadramento generale su catastale
- LTEG027_Planimetria con dettagli come da road survey - viabilità esterna su catastale

AUTORIZZAZIONE UNICA EX D. LGS. N. 387/2003

PROGETTO DEFINITIVO
PARCO EOLICO GALLURA

Titolo elaborato:

PIANO PARTICELLARE DI ESPOPRIO GRAFICO

| REDATTO | CONTR. | APPROV. | DESCRIZIONE REVISIONE DOCUMENTO | DATA | REV |
|---|---|---|---|---|---|
| CG | GD | GD | Prima emissione | 21/04/2023 | 00 |

PROPONENTE

SARDEGNA PRIME S.R.L.
Via A. De Gasperi n.8
74023 Grottaglie (TA)

CONSULENZA

GE.CO.D'OR. S.R.L.
Via A. De Gasperi n.8
74023 Grottaglie (TA)

PROGETTISTA
Ing. Gaetano D'Oronzio
Via Goito 14 - Colobraro (MT)

| Codice | Formato | Scala | Foglio |
|---|---|---|---|
| LTEG012 | A0 | 1:4000 | 9/18 |

PIANO PARTICELLARE DI ESPROPRIO_COMUNE DI LURAS_FOGLIO 19

scala 1:4.000

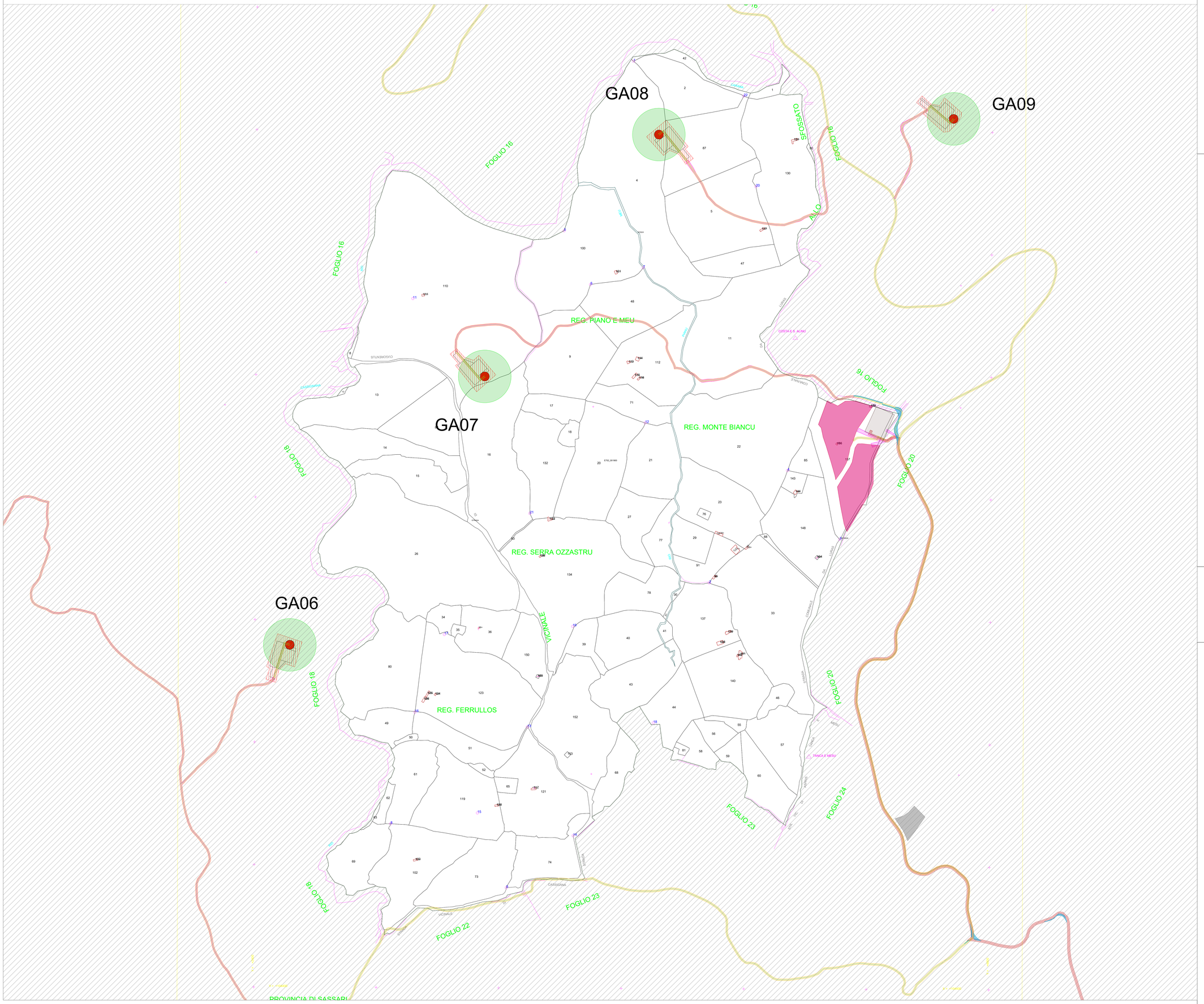


K-PLAN

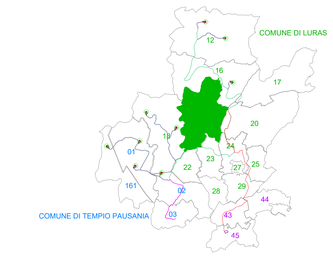


LEGENDA

- Servitù di sorvolo
- Fondazione
- Limiti particellari
- Nuova viabilità
- Cavidotto MT
- Cavidotto AT
- Area piazzola di montaggio
- Servitù di elettrodotto MT
- Servitù di elettrodotto AT
- Servitù per nuova viabilità
- SE RTN TEMPIO
- SEU
- BESS
- AREA DI CANTIERE
- AREA DI TRASBORDO
- ADEGUAMENTI VIABILITA' PUNTUALI E CONTINUI

NOTA:

Gli elaborati generali di riferimento su mappa catastale sono:

- LTEG012_Piano particellare di esproprio grafico
- LTEG021_Inquadramento generale su catastale
- LTEG027_Planimetria con dettagli come da road survey - viabilità esterna su catastale

AUTORIZZAZIONE UNICA EX D. LGS. N. 387/2003

PROGETTO DEFINITIVO
PARCO EOLICO GALLURA

Titolo elaborato:

PIANO PARTICELLARE DI ESPOPRIO GRAFICO

| REDATTO | CONTR. | APPROV. | DESCRIZIONE REVISIONE DOCUMENTO | DATA | REV |
|---|---|---|---|---|---|
| CG | GD | GD | Prima emissione | 21/04/2023 | 00 |


PROPONENTE

SARDEGNA PRIME S.R.L.
Via A. De Gasperi n.8
74023 Grottaglie (TA)

CONSULENZA

GE.CO.D'OR. S.R.L.
Via A. De Gasperi n.8
74023 Grottaglie (TA)

PROGETTISTA
Ing. Gaetano D'Oronzio
Via Goito 14 - Colobraro (MT)


| Codice | | Formato | Scala | Foglio |
|---|---|---|---|---|
| LTEG012 | | A0 | 1:4000 | 10/18 |

PIANO PARTICELLARE DI ESPROPRIO_COMUNE DI LURAS_FOGLIO 17

scala 1:4.000

## K-PLAN

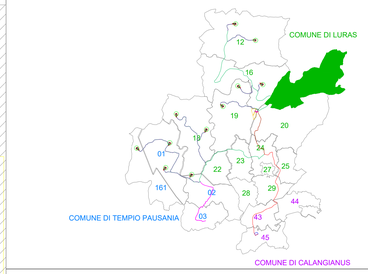


## LEGENDA

- Servitù di sorvolo
- Fondazione
- Limiti particellari
- Nuova viabilità
- Cavidotto MT
- Cavidotto AT
- Area piazzola di montaggio
- Servitù di elettrodotto MT
- Servitù di elettrodotto AT
- Servitù per nuova viabilità
- SE RTN TEMPIO
- SEU
- BESS
- AREA DI CANTIERE
- AREA DI TRASBORDO
- ADEGUAMENTI VIABILITA' PUNTUALI E CONTINUI

NOTA:

Gli elaborati generali di riferimento su mappa catastale sono:

- LTEG012_Piano particellare di esproprio grafico
- LTEG021_Inquadramento generale su catastale
- LTEG027_Planimetria con dettagli come da road survey - viabilità esterna su catastale

AUTORIZZAZIONE UNICA EX D. LGS. N. 387/2003

PROGETTO DEFINITIVO
PARCO EOLICO GALLURA

Titolo elaborato:

PIANO PARTICELLARE DI ESPOPRIO GRAFICO

| REDATTO | CONTR. | APPROV. | DESCRIZIONE REVISIONE DOCUMENTO | DATA | REV |
|---|---|---|---|---|---|
| CG | GD | GD | Prima emissione | 21/04/2023 | 00 |


PROPONENTE

SARDEGNA PRIME S.R.L.
Via A. De Gasperi n.8
74023 Grottaglie (TA)

CONSULENZA

GE.CO.D'OR. S.R.L.
Via A. De Gasperi n.8
74023 Grottaglie (TA)

PROGETTISTA
Ing. Gaetano D'Oronzio
Via Goito 14 - Colobraro (MT)


| Codice | Formato | Scala | Foglio |
|---|---|---|---|
| LTEG012 | A0 | 1:4000 | 11/18 |

PIANO PARTICELLARE DI ESPROPRIO_COMUNE DI LURAS_FOGLIO 16

scala 1:4.000

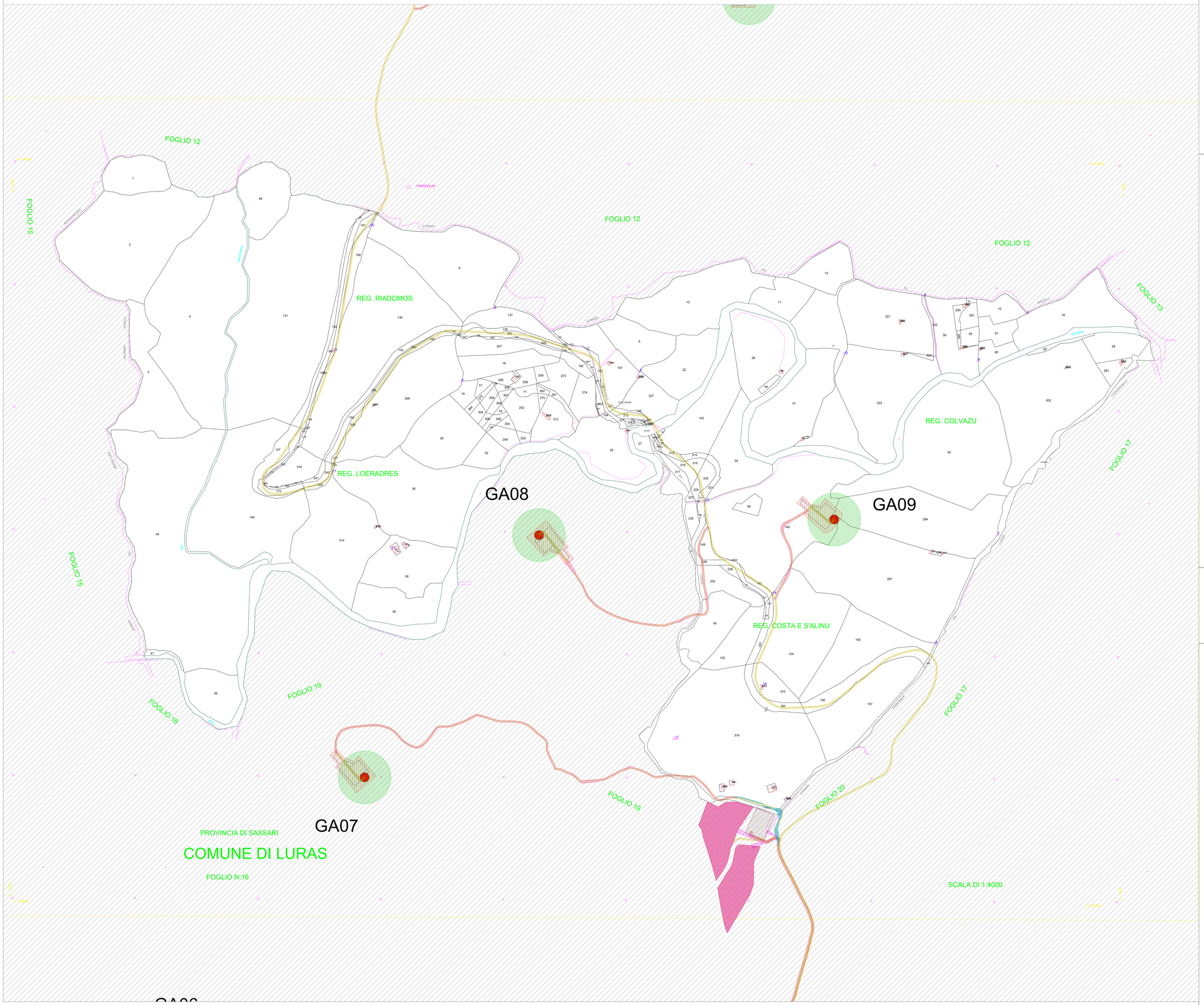


K-PLAN

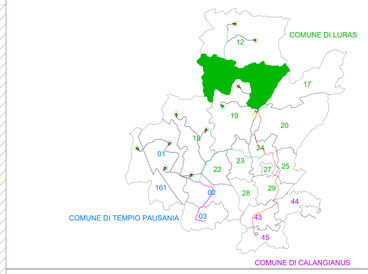


LEGENDA

- Servitù di sorvolo
- Fondazione
- Limiti particellari
- Nuova viabilità
- Cavidotto MT
- Cavidotto AT
- Area piazzola di montaggio
- Servitù di elettrodotto MT
- Servitù di elettrodotto AT
- Servitù per nuova viabilità
- SE RTN TEMPIO
- SEU
- BESS
- AREA DI CANTIERE
- AREA DI TRASBORDO
- ADEGUAMENTI VIABILITA' PUNTUALI E CONTINUI

NOTA:

Gli elaborati generali di riferimento su mappa catastale sono:

- LTEG012_Piano particellare di esproprio grafico
- LTEG021_Inquadramento generale su catastale
- LTEG027_Planimetria con dettagli come da road survey - viabilità esterna su catastale

AUTORIZZAZIONE UNICA EX D. LGS. N. 387/2003

PROGETTO DEFINITIVO
PARCO EOLICO GALLURA

Titolo elaborato:

PIANO PARTICELLARE DI ESPOPRIO GRAFICO

| | | | | | |
|---|---|---|---|---|---|
| CG | GD | GD | Prima emissione | 21/04/2023 | 00 |
| REDATTO | CONTR. | APPROV. | DESCRIZIONE REVISIONE DOCUMENTO | DATA | REV |


PROPONENTE

SARDEGNA PRIME S.R.L.
Via A. De Gasperi n.8
74023 Grottaglie (TA)

CONSULENZA

GE.CO.D'OR. S.R.L.
Via A. De Gasperi n.8
74023 Grottaglie (TA)

PROGETTISTA
Ing. Gaetano D'Oronzio
Via Goito 14 - Colobraro (MT)


| Codice | | Formato | Scala | Foglio |
|---|---|---|---|---|
| LTEG012 | | A0 | 1:4000 | 12/18 |

PIANO PARTICELLARE DI ESPROPRIO_COMUNE DI LURAS_FOGLIO 12

scala 1:4.000

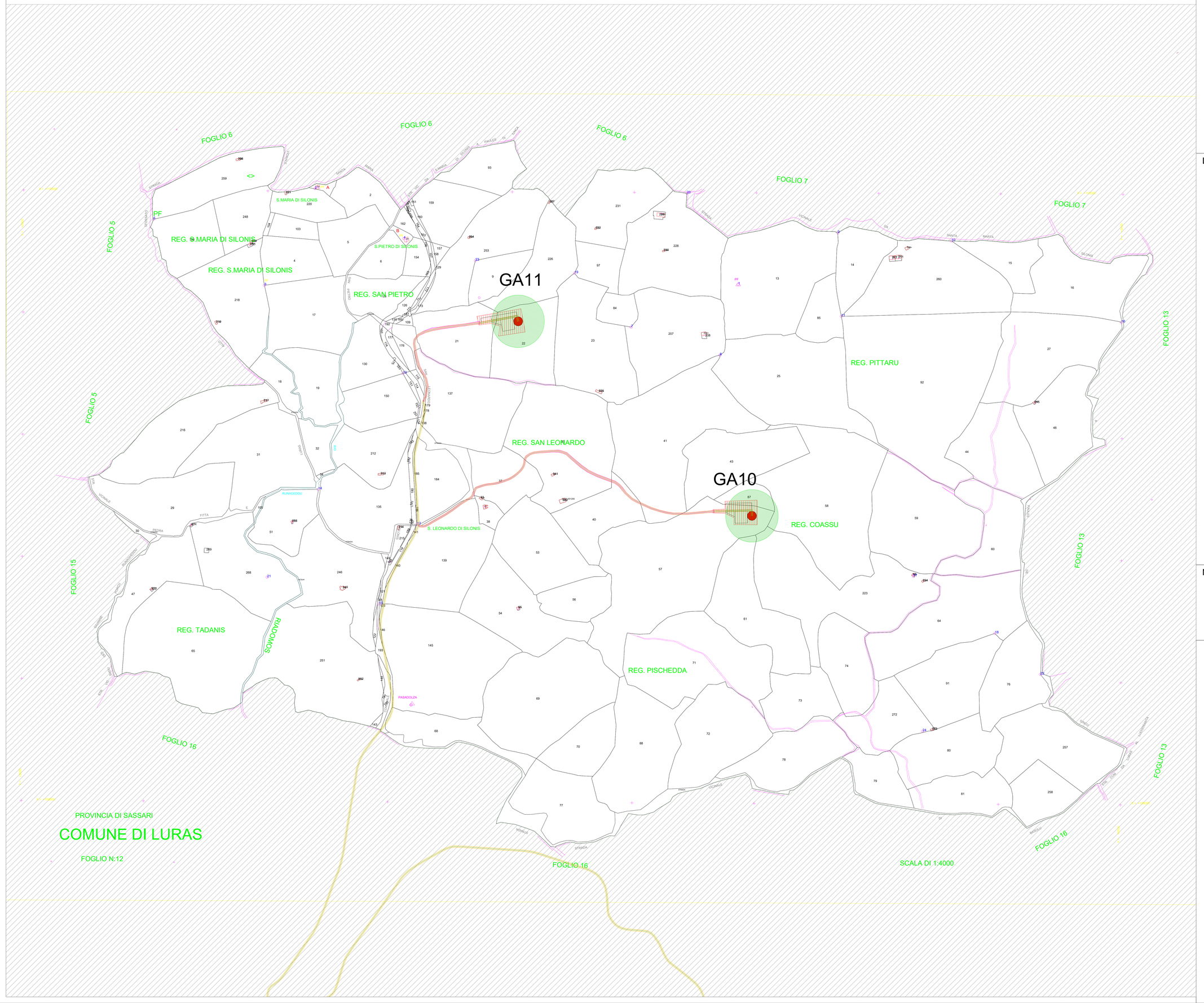


K-PLAN

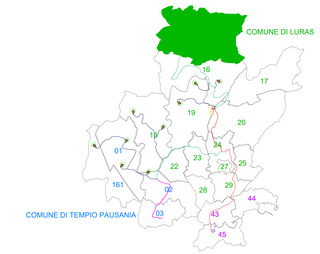


LEGENDA

- Servitù di sorvolo
- Fondazione
- Limiti particellari
- Nuova viabilità
- Cavidotto MT
- Cavidotto AT
- Area piazzola di montaggio
- Servitù di elettrodotto MT
- Servitù di elettrodotto AT
- Servitù per nuova viabilità
- SE RTN TEMPIO
- SEU
- BESS
- AREA DI CANTIERE
- AREA DI TRASBORDO
- ADEGUAMENTI VIABILITA' PUNTUALI E CONTINUI

NOTA:

Gli elaborati generali di riferimento su mappa catastale sono:

- LTEG012_Piano particellare di esproprio grafico
- LTEG021_Inquadramento generale su catastale
- LTEG027_Planimetria con dettagli come da road survey - viabilità esterna su catastale

AUTORIZZAZIONE UNICA EX D. LGS. N. 387/2003

PROGETTO DEFINITIVO
PARCO EOLICO GALLURA

Titolo elaborato:

PIANO PARTICELLARE DI ESPOPRIO GRAFICO

| REDATTO | CONTR. | APPROV. | DESCRIZIONE REVISIONE DOCUMENTO | DATA | REV |
|---|---|---|---|---|---|
| CG | GD | GD | Prima emissione | 21/04/2023 | 00 |


PROPONENTE

SARDEGNA PRIME S.R.L.
Via A. De Gasperi n.8
74023 Grottaglie (TA)

CONSULENZA

GE.CO.D'OR. S.R.L.
Via A. De Gasperi n.8
74023 Grottaglie (TA)

PROGETTISTA
Ing. Gaetano D'Oronzio
Via Goito 14 - Colobraro (MT)


| Codice | Formato | Scala | Foglio |
|---|---|---|---|
| LTEG012 | A0 | 1:4000 | 13/18 |

PIANO PARTICELLARE DI ESPROPRIO_COMUNE DI LURAS_FOGLIO 25

scala 1:2.000

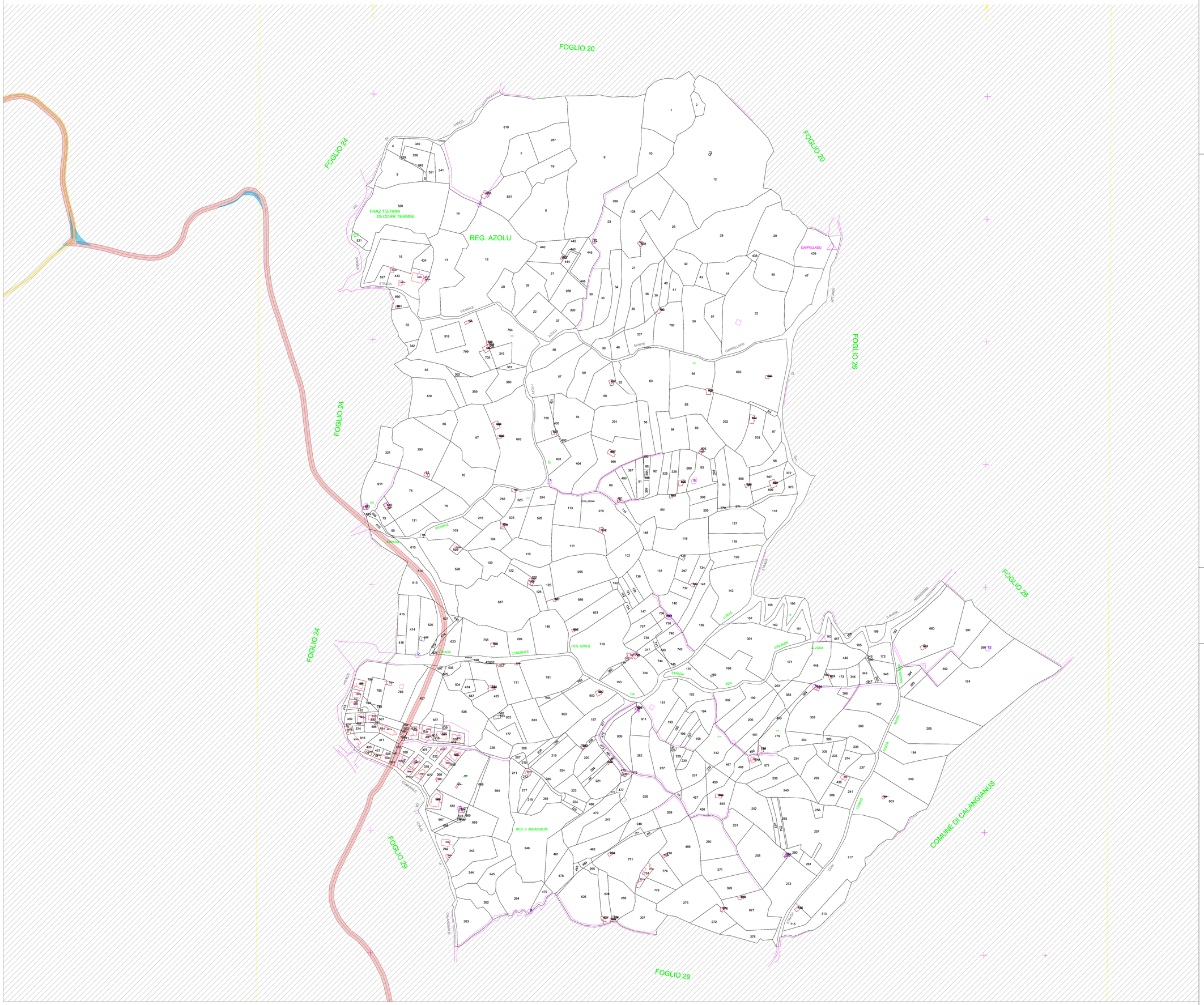


## K-PLAN

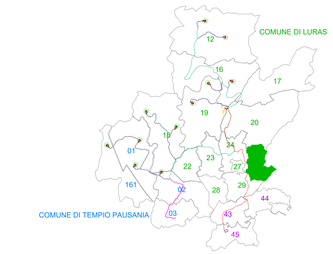


## LEGENDA

- Servitù di sorvolo
- Fondazione
- Limiti particellari
- Nuova viabilità
- Cavidotto MT
- Cavidotto AT
- Area piazzola di montaggio
- Servitù di elettrodotto MT
- Servitù di elettrodotto AT
- Servitù per nuova viabilità
- SE RTN TEMPIO
- SEU
- BESS
- AREA DI CANTIERE
- AREA DI TRASBORDO
- ADEGUAMENTI VIABILITA' PUNTUALI E CONTINUI

NOTA:

Gli elaborati generali di riferimento su mappa catastale sono:

- LTEG012_Piano particellare di esproprio grafico
- LTEG021_Inquadramento generale su catastale
- LTEG027_Planimetria con dettagli come da road survey - viabilità esterna su catastale

AUTORIZZAZIONE UNICA EX D. LGS. N. 387/2003

PROGETTO DEFINITIVO
PARCO EOLICO GALLURA

Titolo elaborato:

PIANO PARTICELLARE DI ESPROPRIO GRAFICO

| REDATTO | CONTR. | APPROV. | DESCRIZIONE REVISIONE DOCUMENTO | DATA | REV |
|---|---|---|---|---|---|
| CG | GD | GD | Prima emissione | 21/04/2023 | 00 |


PROPONENTE

SARDEGNA PRIME S.R.L.
Via A. De Gasperi n.8
74023 Grottaglie (TA)

CONSULENZA

GE.CO.D'OR. S.R.L.
Via A. De Gasperi n.8
74023 Grottaglie (TA)

PROGETTISTA
Ing. Gaetano D'Oronzio
Via Goito 14 - Colobraro (MT)


| Codice | Formato | Scala | Foglio |
|---|---|---|---|
| LTEG012 | A0 | 1:2000 | 14/18 |

PIANO PARTICELLARE DI ESPROPRIO_COMUNE DI LURAS_FOGLIO 29

scala 1:2.000

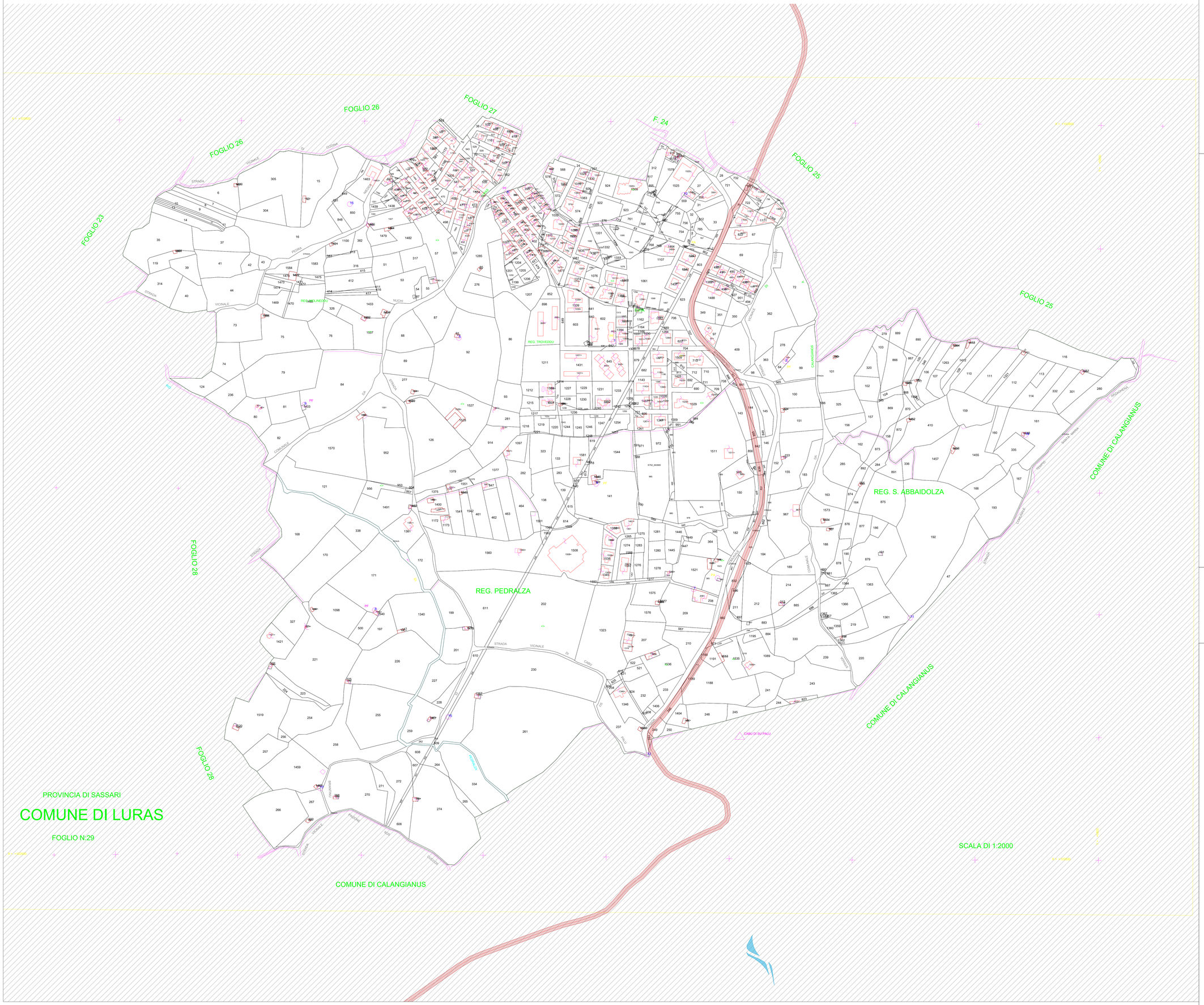


PROVINCIA DI SASSARI

# COMUNE DI LURAS

FOGLIO N:29

SCALA DI 1:2000

## K-PLAN

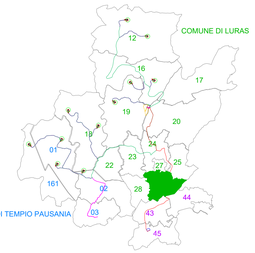


## LEGENDA

- Servitù di sorvolo
- Fondazione
- Limiti particellari
- Nuova viabilità
- Cavidotto MT
- Cavidotto AT
- Area piazzola di montaggio
- Servitù di elettrodotto MT
- Servitù di elettrodotto AT
- Servitù per nuova viabilità
- SE RTN TEMPIO
- SEU
- BESS
- AREA DI CANTIERE
- AREA DI TRASBORDO
- ADEGUAMENTI VIABILITA' PUNTUALI E CONTINUI

NOTA:

Gli elaborati generali di riferimento su mappa catastale sono:

- LTEG012_Piano particellare di esproprio grafico
- LTEG021_Inquadramento generale su catastale
- LTEG027_Planimetria con dettagli come da road survey - viabilità esterna su catastale

AUTORIZZAZIONE UNICA EX D. LGS. N. 387/2003

PROGETTO DEFINITIVO
PARCO EOLICO GALLURA

Titolo elaborato:

PIANO PARTICELLARE DI ESPOPRIO GRAFICO

| | | | | | |
|---|---|---|---|---|---|
| CG | GD | GD | Prima emissione | 21/04/2023 | 00 |
| REDATTO | CONTR. | APPROV. | DESCRIZIONE REVISIONE DOCUMENTO | DATA | REV |


PROPONENTE

SARDEGNA PRIME S.R.L.
Via A. De Gasperi n.8
74023 Grottaglie (TA)

CONSULENZA

GE.CO.D'OR. S.R.L.
Via A. De Gasperi n.8
74023 Grottaglie (TA)

PROGETTISTA
Ing. Gaetano D'Oronzio
Via Goito 14 - Colobraro (MT)


| Codice | Formato | Scala | Foglio |
|---|---|---|---|
| LTEG012 | A0 | 1:2000 | 15/18 |

PIANO PARTICELLARE DI ESPROPRIO_COMUNE DI CALANGIANUS_FOGLIO 44

scala 1:2.000

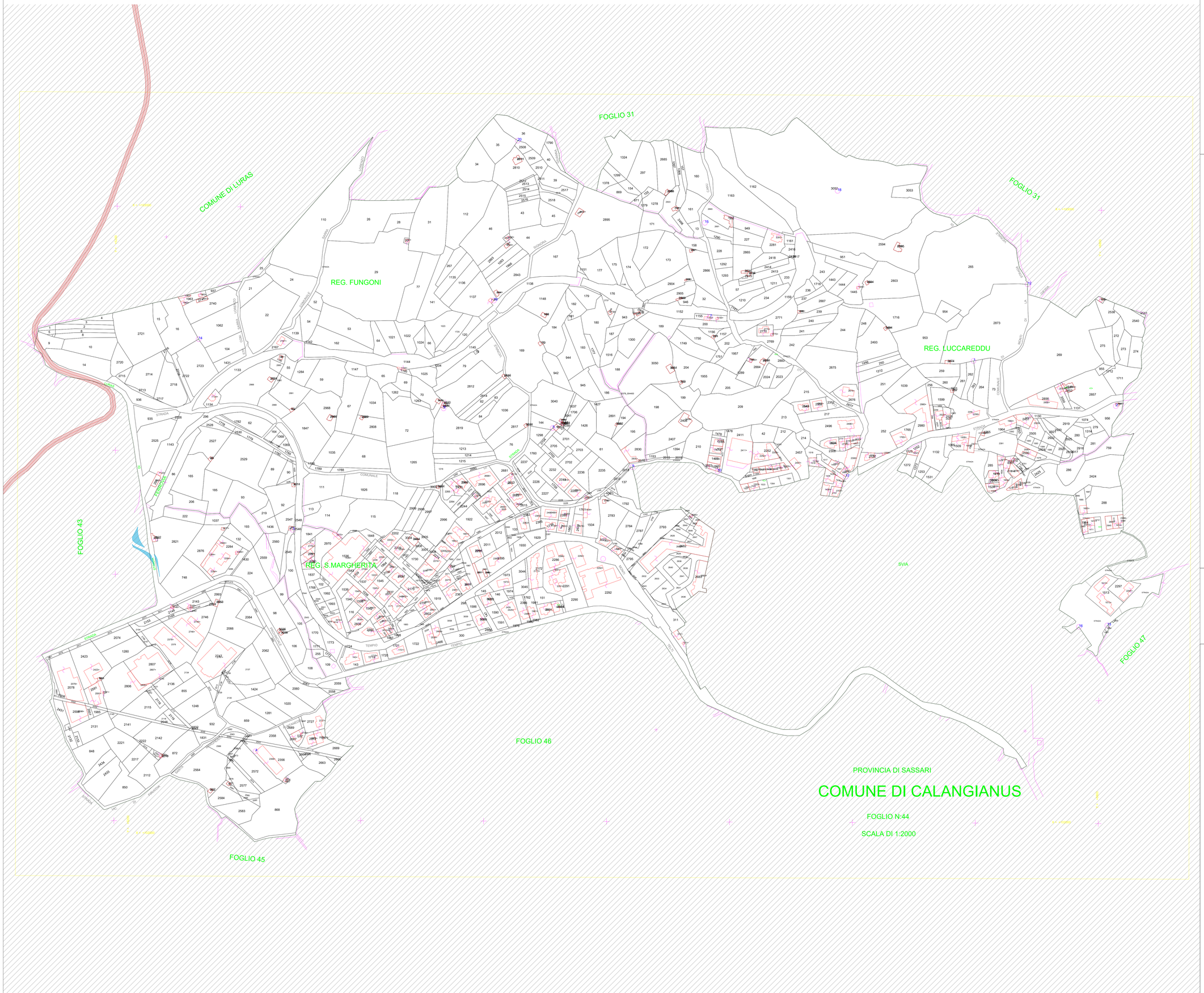


PROVINCIA DI SASSARI

# COMUNE DI CALANGIANUS

FOGLIO N:44

SCALA DI 1:2000

## K-PLAN

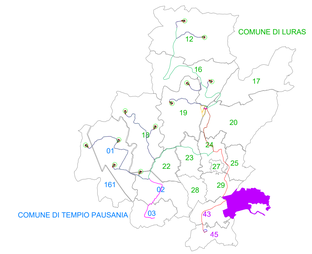


## LEGENDA

- Servitù di sorvolo
- Fondazione
- Limiti particellari
- Nuova viabilità
- Cavidotto MT
- Cavidotto AT
- Area piazzola di montaggio
- Servitù di elettrodotto MT
- Servitù di elettrodotto AT
- Servitù per nuova viabilità
- SE RTN TEMPIO
- SEU
- BESS
- AREA DI CANTIERE
- AREA DI TRASBORDO
- ADEGUAMENTI VIABILITA' PUNTUALI E CONTINUI

NOTA:

Gli elaborati generali di riferimento su mappa catastale sono:

- LTEG012_Piano particellare di esproprio grafico
- LTEG021_Inquadramento generale su catastale
- LTEG027_Planimetria con dettagli come da road survey - viabilità esterna su catastale

AUTORIZZAZIONE UNICA EX D. LGS. N. 387/2003

PROGETTO DEFINITIVO
PARCO EOLICO GALLURA

Titolo elaborato:

PIANO PARTICELLARE DI ESPOPRIO GRAFICO

| REDATTO | CONTR. | APPROV. | DESCRIZIONE REVISIONE DOCUMENTO | DATA | REV |
|---|---|---|---|---|---|
| CG | GD | GD | Prima emissione | 21/04/2023 | 00 |


PROPONENTE

SARDEGNA PRIME S.R.L.
Via A. De Gasperi n.8
74023 Grottaglie (TA)

CONSULENZA

GE.CO.D'OR. S.R.L.
Via A. De Gasperi n.8
74023 Grottaglie (TA)

PROGETTISTA
Ing. Gaetano D'Oronzio
Via Goito 14 - Colobraro (MT)


| Codice | Formato | Scala | Foglio |
|---|---|---|---|
| LTEG012 | A0 | 1:2000 | 16/18 |

PIANO PARTICELLARE DI ESPROPRIO_COMUNE DI CALANGIANUS_FOGLIO 43

scala 1:2.000

COMUNE DI LURAS

REG. RIO DI NUCHIS

REG. S.SEBASTIANO

REG. CAPU DI LU PALU

REG. LA SARRA

REG. MONTE DI FODDA

COMUNE DI NUCHIS

FOGLIO 44

FOGLIO 45

PROVINCIA DI SASSARI

COMUNE DI CALANGIANUS

FOGLIO N:43

SCALA DI 1:2000

## K-PLAN

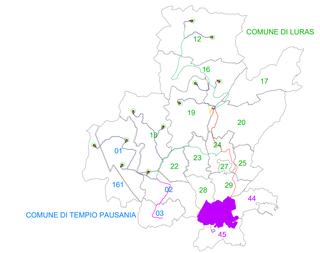


## LEGENDA

- Servitù di sorvolo
- Fondazione
- Limiti particellari
- Nuova viabilità
- Cavidotto MT
- Cavidotto AT
- Area piazzola di montaggio
- Servitù di elettrodotto MT
- Servitù di elettrodotto AT
- Servitù per nuova viabilità
- SE RTN TEMPIO
- SEU
- BESS
- AREA DI CANTIERE
- AREA DI TRASBORDO
- ADEGUAMENTI VIABILITA' PUNTUALI E CONTINUI

NOTA:

Gli elaborati generali di riferimento su mappa catastale sono:

- LTEG012_Piano particellare di esproprio grafico
- LTEG021_Inquadramento generale su catastale
- LTEG027_Planimetria con dettagli come da road survey - viabilità esterna su catastale

AUTORIZZAZIONE UNICA EX D. LGS. N. 387/2003

PROGETTO DEFINITIVO
PARCO EOLICO GALLURA

Titolo elaborato:

PIANO PARTICELLARE DI ESPOPRIO GRAFICO

| | | | | | |
|---|---|---|---|---|---|
| CG | GD | GD | Prima emissione | 21/04/2023 | 00 |
| REDATTO | CONTR. | APPROV. | DESCRIZIONE REVISIONE DOCUMENTO | DATA | REV |


PROPONENTE

SARDEGNA PRIME S.R.L.
Via A. De Gasperi n.8
74023 Grottaglie (TA)

CONSULENZA

GE.CO.D'OR. S.R.L.
Via A. De Gasperi n.8
74023 Grottaglie (TA)

PROGETTISTA
Ing. Gaetano D'Oronzio
Via Goito 14 - Colobraro (MT)


| Codice | | Formato | Scala | Foglio |
|---|---|---|---|---|
| LTEG012 | | A0 | 1:2000 | 17/18 |

PIANO PARTICELLARE DI ESPROPRIO_COMUNE DI CALANGIANUS_FOGLIO 45

scala 1:4.000

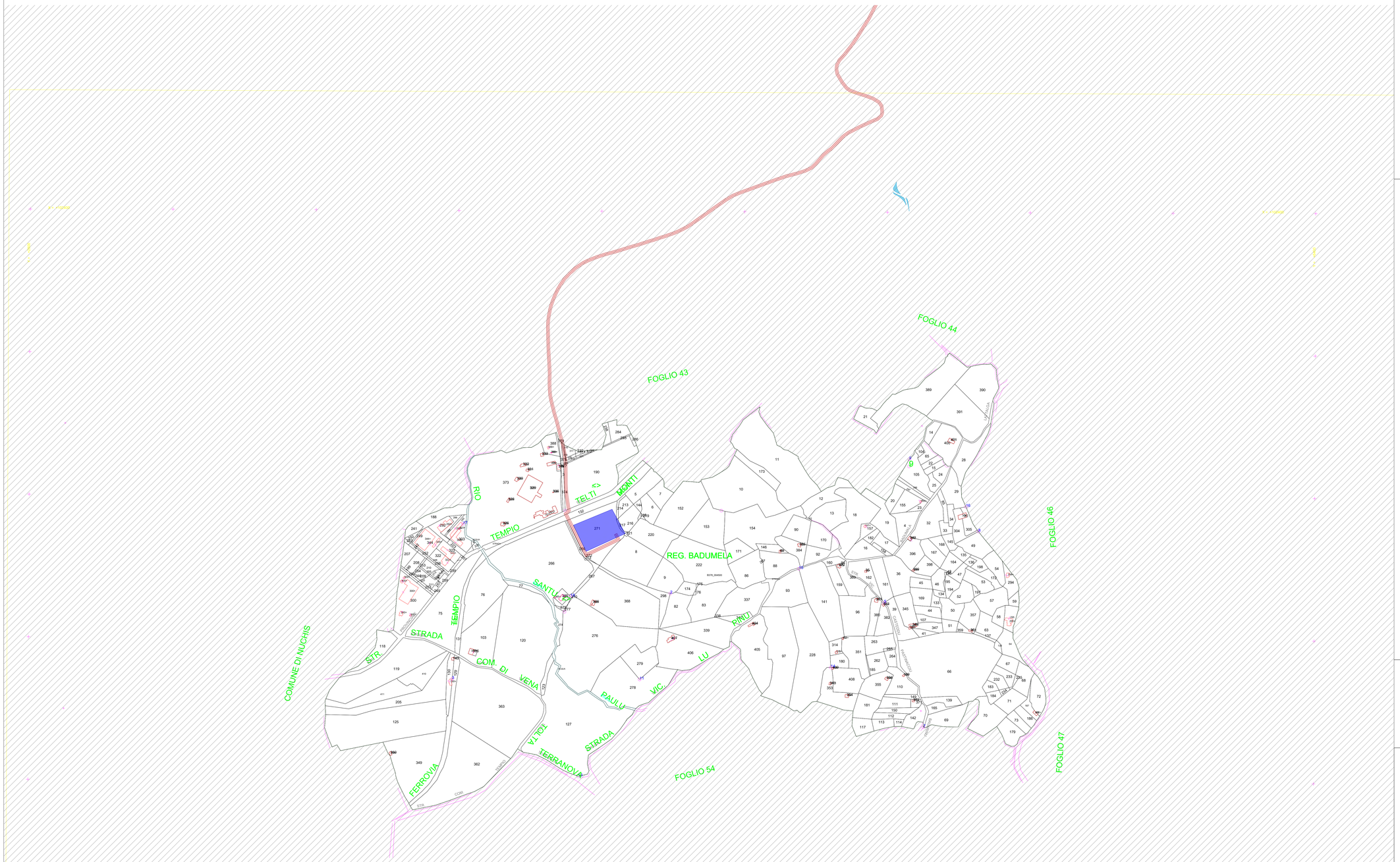
FOGLIO 43
FOGLIO 44
FOGLIO 46
FOGLIO 47
FOGLIO 54
COMUNE DI NUCHIS
RIO
TEMPIO
TELTI
MONTI
REG. BADUMELA
SANTU LI
PINU
LU
VIC.
PAULU
STRADA
COM. DI
VENA
TOL I A
TERRANOVA
FERROVIA
STR.
STRADA
TEMPIO
STRADA
STRADA
STRADA