PROFILO ASSE A - GA 01	
Caratteristiche Tracciato di Progetto	
Quota Monte	450.00
Quota Valle	398.62
Lungh. Proiezione	1496.99
Lungh. Sviluppo	1503.17
Dislivello	50.38
Pendenza Minima	0.00 %
Pendenza Massima	-23.98 %
Pendenza Media	7.98 %

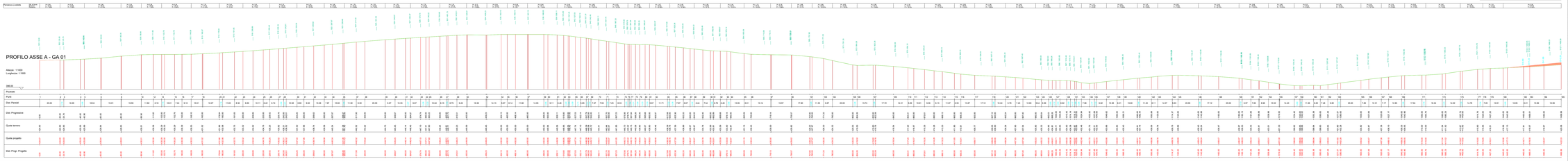

K-PLAN

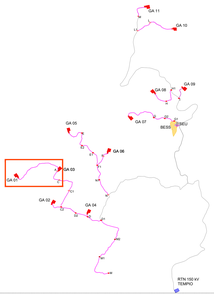

PROFILO PIAZZOLA GA 01	
Caratteristiche Tracciato di Progetto	
Quota Monte	422.64
Quota Valle	422.64
Lungh. Proiezione	124.00
Lungh. Sviluppo	124.00
Dislivello	0.00
Pendenza Minima	0.00 %
Pendenza Massima	0.00 %
Pendenza Media	0.00 %

PLANIMETRIA PIAZZOLA GA01 E PROFILO A-GA01_SCALA 1:1.000

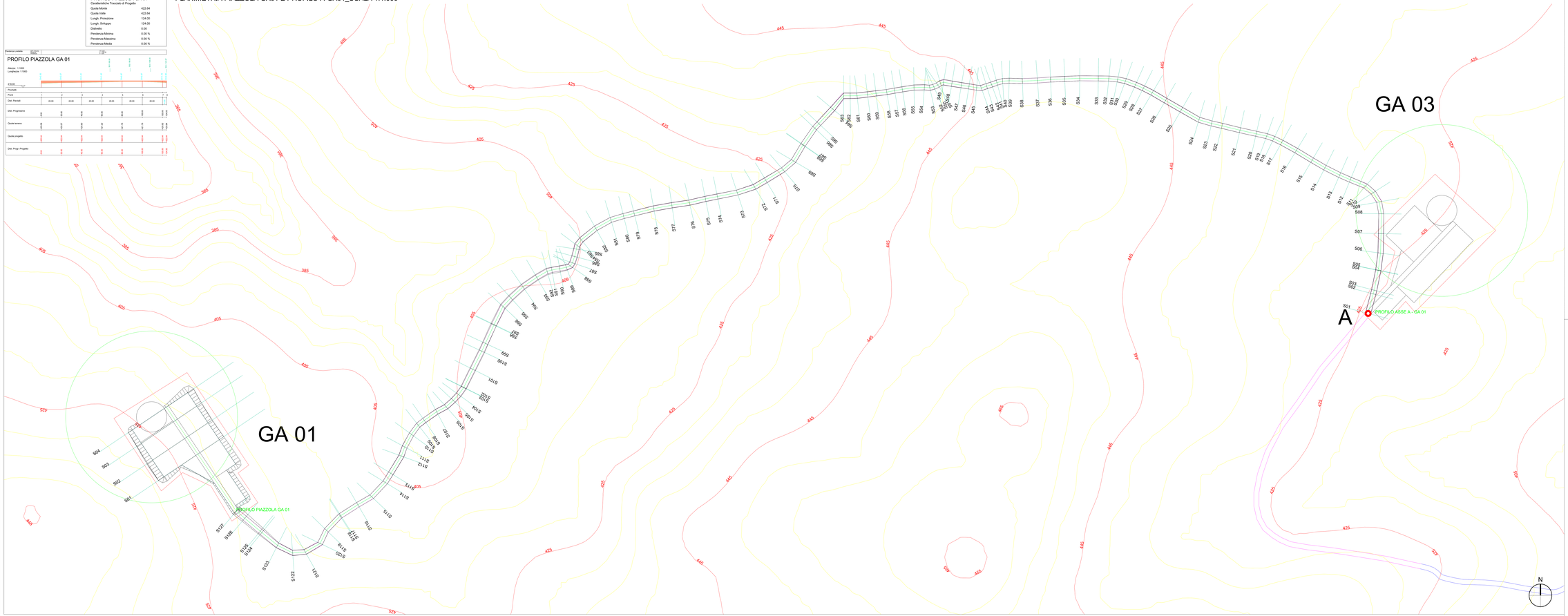

LEGENDA

Porzione di sterro

Porzione di riporto

AUTORIZZAZIONE UNICA EX D. LGS. N. 387/2003

PROGETTO DEFINITIVO
PARCO EOLICO GALLURA

Titolo elaborato:

Planimetria e profili longitudinali strada di accesso e piazzola GA01....GA11, SEU e BESS

REDATTO	CONTR.	APPROV.	DESCRIZIONE	REVISIONE DOCUMENTO	DATA	REV.
CG	PD	GD	Prima Emissione		21/04/2023	00

PROPONENTE

SARDEGNA PRIME S.R.L.
Via A. De Gasperi n.8
74023 Grottaglie (TA)

Firmato digitalmente da: GAETANO D'ORONZIO
Firmato il 18/04/2023 15:14
Certificato rilasciato da: Actalis CA RSA 4096 G1
Valido dal 15/02/2023 al 16/02/2026
Dati Qualificati Qualificato/Firma Digitale CA QC

CONSULENZA

GE.CO.D'OR. S.R.L.
Via A. De Gasperi n.8
74023 Grottaglie (TA)

PROGETTISTA
Ing. Gaetano D'Oronzio
Via Goito 14 - Colobraro (MT)

Codice	Formato	Scala	Foglio
LTOD045	A0L	1:1000	1/33

PROFILO PIAZZOLA GA 03

Caratteristiche Tracciato di Progetto

Quota Monte	424.57
Quota Valle	424.57
Lungh. Proiezione	123.98
Lungh. Sviluppo	123.98
Dislivello	0.00
Pendenza Minima	0.00 %
Pendenza Massima	0.00 %
Pendenza Media	0.00 %



PROFILO ASSE C - GA 03

Caratteristiche Tracciato di Progetto

Quota Monte	430.75
Quota Valle	424.51
Lungh. Proiezione	409.48
Lungh. Sviluppo	410.02
Dislivello	6.24
Pendenza Minima	0.07 %
Pendenza Massima	10.70 %
Pendenza Media	4.02 %

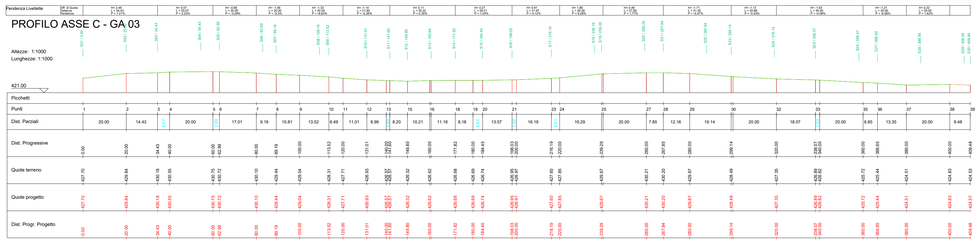

K-PLAN

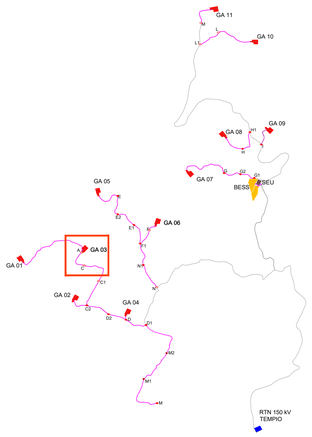

PLANIMETRIA PIAZZOLA GA03 E PROFILO C-GA03 SU CURVE DI LIVELLO_SCALA 1:1.000

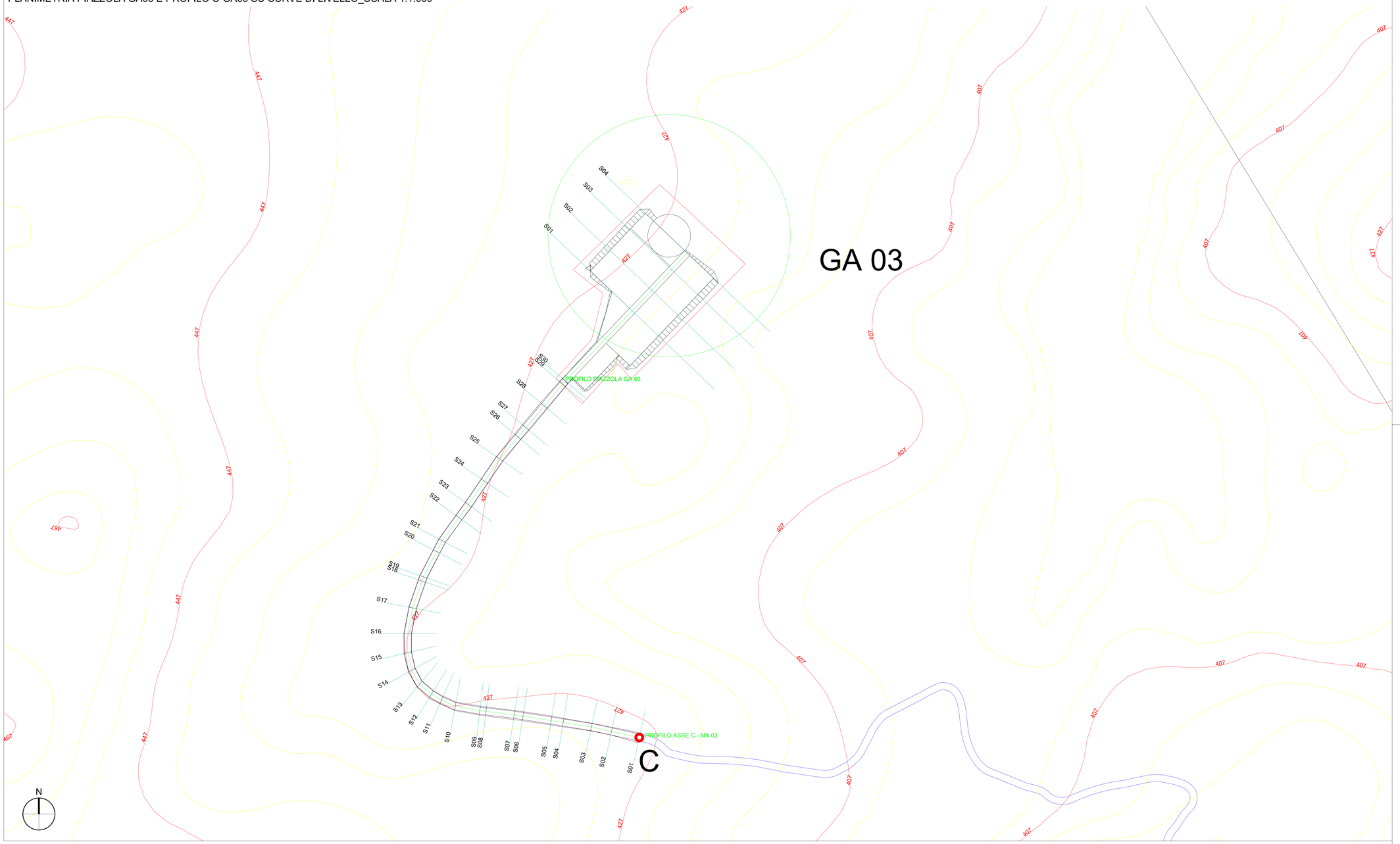

LEGENDA

Porzione di sterro

Porzione di riporto

AUTORIZZAZIONE UNICA EX D. LGS. N. 387/2003

PROGETTO DEFINITIVO
PARCO EOLICO GALLURA

Titolo elaborato:

Planimetria e profili longitudinali strada di accesso e piazzola GA01....GA11, SEU e BESS

REDATTO	CONTR.	APPROV.	DESCRIZIONE REVISIONE DOCUMENTO	DATA	REV
CG	PD	GD	Prima Emissione	21/04/2023	00

PROPONENTE

SARDEGNA PRIME S.R.L.
Via A. De Gasperi n.8
74023 Grottaglie (TA)

CONSULENZA

GE.CO.D'OR. S.R.L.
Via A. De Gasperi n.8
74023 Grottaglie (TA)

PROGETTISTA
Ing. Gaetano D'Oronzio
Via Goito 14 - Colobraro (MT)

Codice	Formato	Scala	Foglio
LTOC045	A0	1:1000	02/33

PROFILO ASSE C1 - C

Caratteristiche Tracciato di Progetto

Quota Monte	429.03
Quota Valle	400.00
Lungh. Proiezione	651.49
Lungh. Sviluppo	655.14
Dislivello	29.03
Pendenza Minima	0.00 %
Pendenza Massima	24.44 %
Pendenza Media	5.03 %

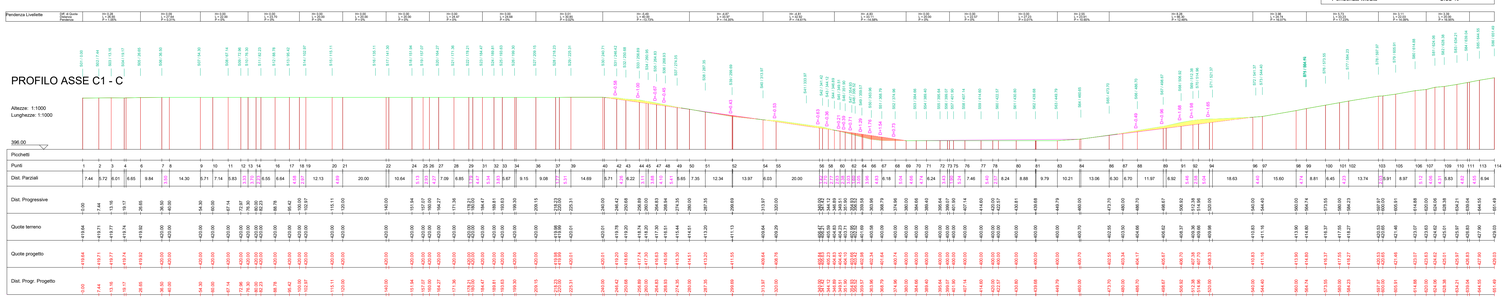

K-PLAN

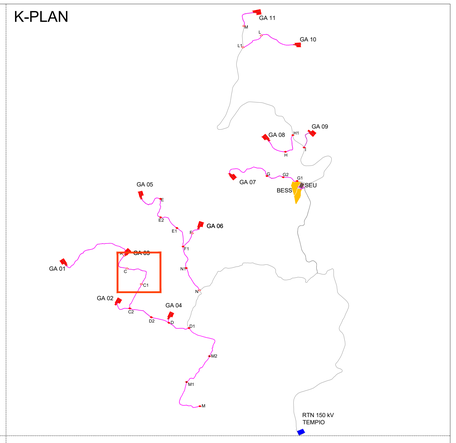

PLANIMETRIA PROFILO ASSE C1-C SU CURVE DI LIVELLO_SCALA 1:1.000

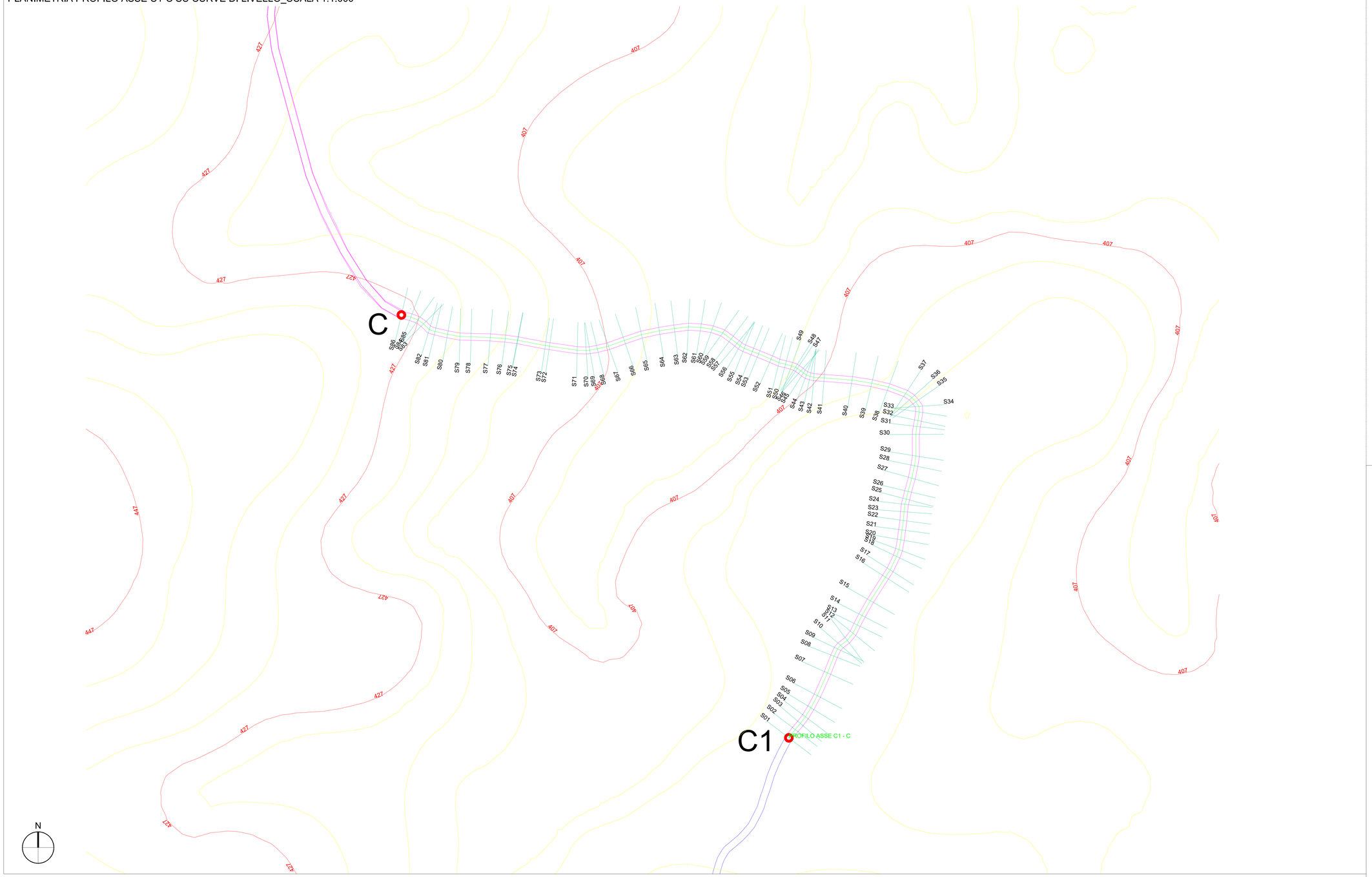

LEGENDA

Porzione di sterro

Porzione di riporto

AUTORIZZAZIONE UNICA EX D. LGS. N. 387/2003

PROGETTO DEFINITIVO
PARCO EOLICO GALLURA

Titolo elaborato:

Planimetria e profili longitudinali strada di accesso e piazzola GA01....GA11, SEU e BESS

REDATTO	CONTR.	APPROV.	DESCRIZIONE REVISIONE DOCUMENTO	DATA	REV
CG	PD	GD	Prima Emissione	21/04/2023	00

PROPONENTE

SARDEGNA PRIME S.R.L.
Via A. De Gasperi n.8
74023 Grottaglie (TA)

CONSULENZA

GE.CO.D'OR. S.R.L.
Via A. De Gasperi n.8
74023 Grottaglie (TA)

PROGETTISTA
Ing. Gaetano D'Oronzio
Via Goito 14 - Colobraro (MT)

Codice	Formato	Scala	Foglio
LTOC045	A0	1:1000	3/33

PLANIMETRIA PROFILO ASSE C1-C2 SU CURVE DI LIVELLO_SCALA 1:1.000

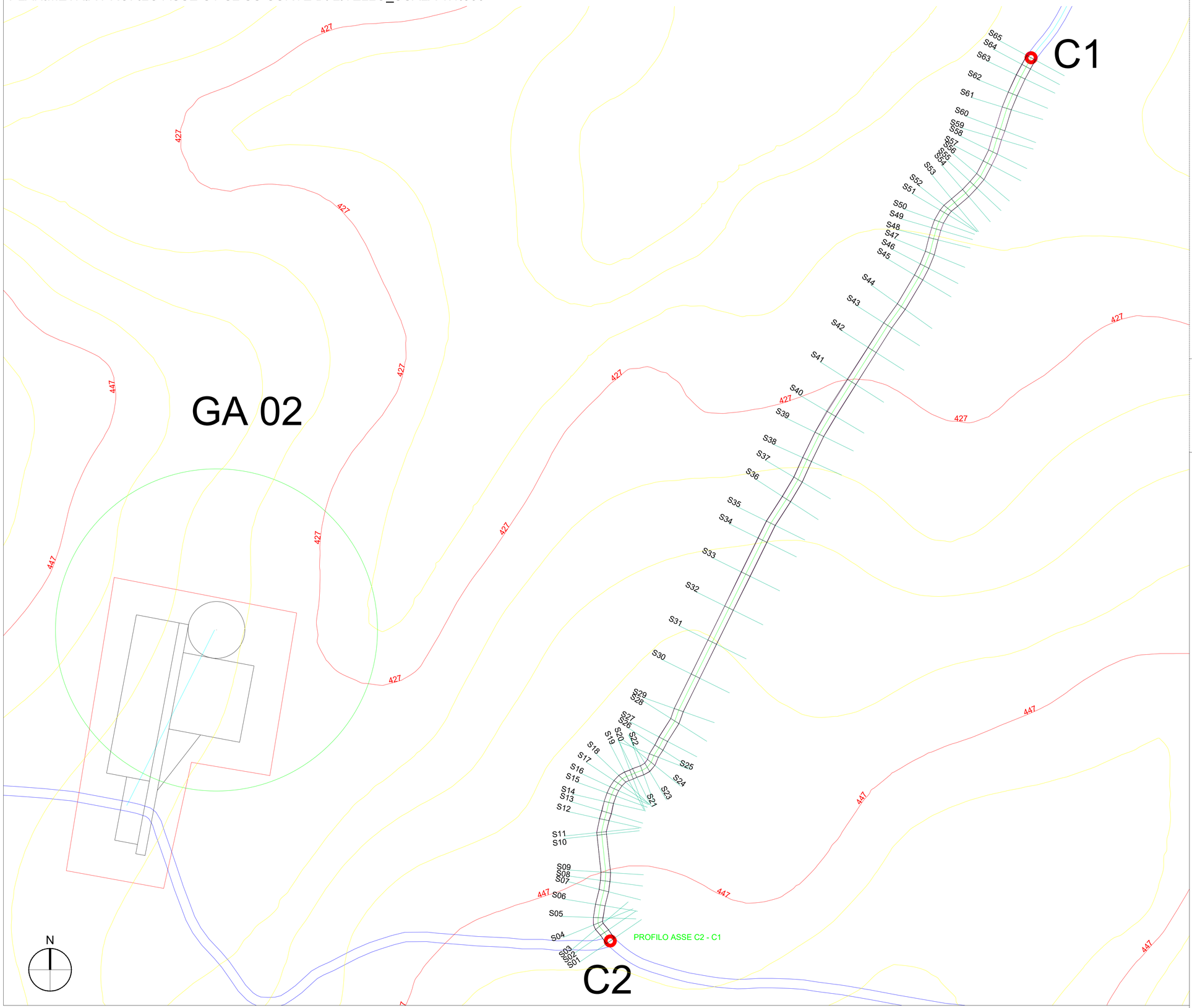

K-PLAN

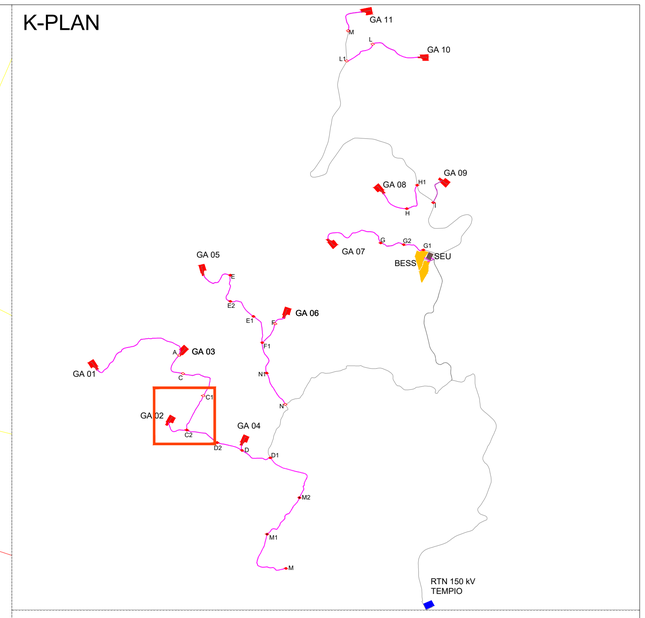

LEGENDA

Porzione di sterro

Porzione di riporto

AUTORIZZAZIONE UNICA EX D. LGS. N. 387/2003

PROGETTO DEFINITIVO
PARCO EOLICO GALLURA

Titolo elaborato:

Planimetria e profili longitudinali strada di accesso e piazzola GA01....GA11, SEU e BESS

REDATTO	CONTR.	APPROV.	DESCRIZIONE REVISIONE DOCUMENTO	DATA	REV
CG	PD	GD	Prima Emissione	21/04/2023	00

PROPONENTE

SARDEGNA PRIME S.R.L.
Via A. De Gasperi n.8
74023 Grottaglie (TA)

CONSULENZA

GE.CO.D'OR. S.R.L.
Via A. De Gasperi n.8
74023 Grottaglie (TA)

PROGETTISTA
Ing. Gaetano D'Oronzio
Via Goito 14 - Colobraro (MT)

Codice	Formato	Scala	Foglio
LTOC045	A0	1:1000	4/33

PROFILO PIAZZOLA GA02

Caratteristiche Tracciato di Progetto

Quota Monte	433.86
Quota Valle	433.86
Lungh. Proiezione	124.00
Lungh. Sviluppo	124.00
Dislivello	0.00
Pendenza Minima	0.00 %
Pendenza Massima	0.00 %
Pendenza Media	0.00 %



PROFILO ASSE C2 - GA02

Caratteristiche Tracciato di Progetto

Quota Monte	450.62
Quota Valle	429.20
Lungh. Proiezione	335.11
Lungh. Sviluppo	336.65
Dislivello	21.42
Pendenza Minima	0.00 %
Pendenza Massima	-34.70 %
Pendenza Media	8.74 %

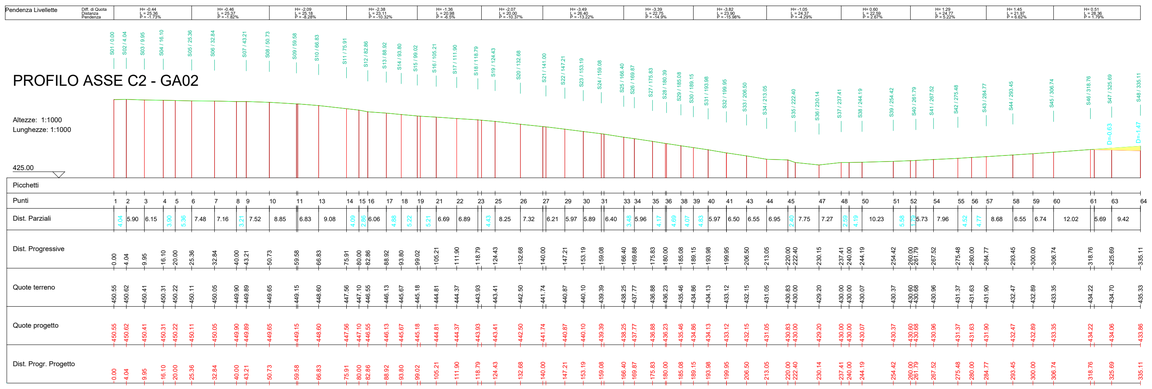

K-PLAN

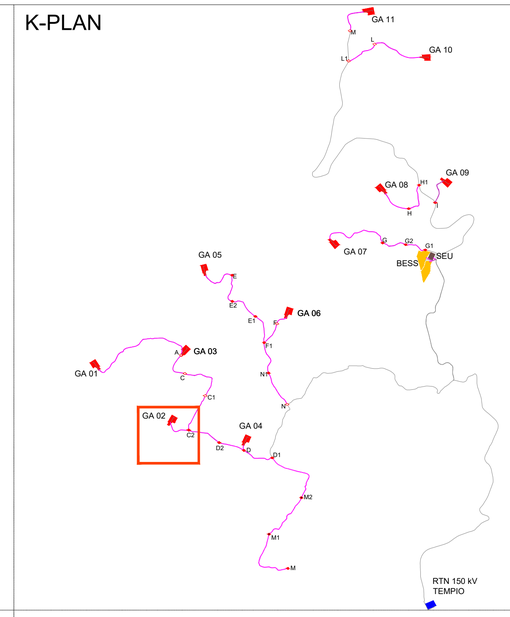

PLANIMETRIA STRADA DI ACCESSO E PIAZZOLA GA02 SU CURVE DI LIVELLO_ SCALA 1:1.000

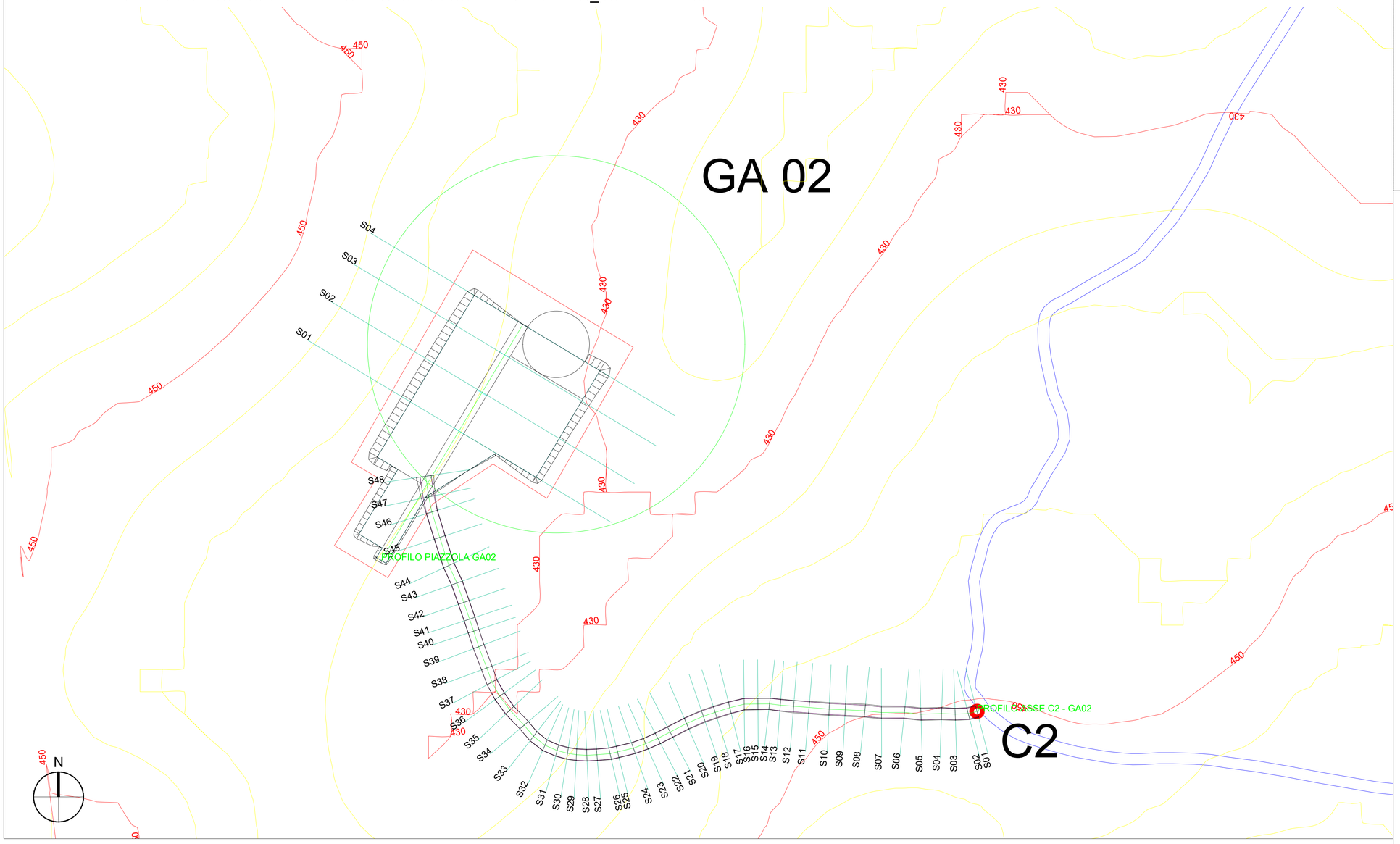

LEGENDA

Porzione di sterro

Porzione di riporto

AUTORIZZAZIONE UNICA EX D. LGS. N. 387/2003

PROGETTO DEFINITIVO
PARCO EOLICO GALLURA

Titolo elaborato:

Planimetria e profili longitudinali strada di accesso e piazzola GA01....GA11, SEU e BESS

REDATTO	CONTR.	APPROV.	DESCRIZIONE REVISIONE DOCUMENTO	DATA	REV
CG	PD	GD	Prima Emissione	21/04/2023	00

PROPONENTE

SARDEGNA PRIME S.R.L.
Via A. De Gasperi n.8
74023 Grottaglie (TA)

CONSULENZA

GE.CO.D'OR. S.R.L.
Via A. De Gasperi n.8
74023 Grottaglie (TA)

PROGETTISTA
Ing. Gaetano D'Oronzio
Via Goito 14 - Colobraro (MT)

Codice	Formato	Scala	Foglio
LTOC045	A1	1:1000	5/33

PROFILO D2 - C2

Caratteristiche Tracciato di Progetto

Quota Monte	459.01
Quota Valle	421.75
Lungh. Proiezione	461.47
Lungh. Sviluppo	464.54
Dislivello	37.25
Pendenza Minima	0.03 %
Pendenza Massima	20.34 %
Pendenza Media	7.38 %

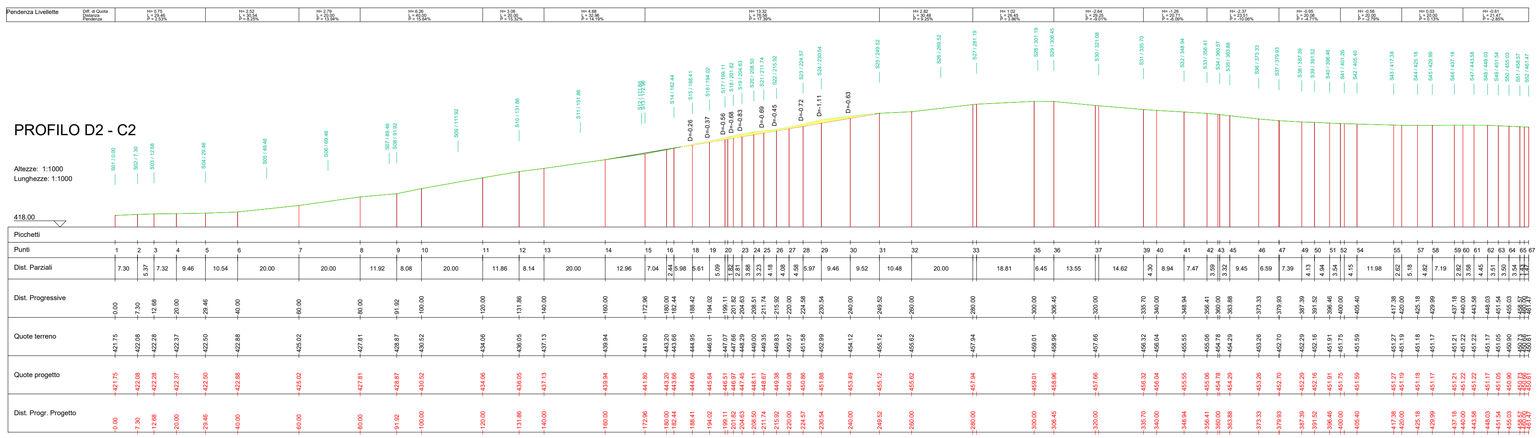

K-PLAN

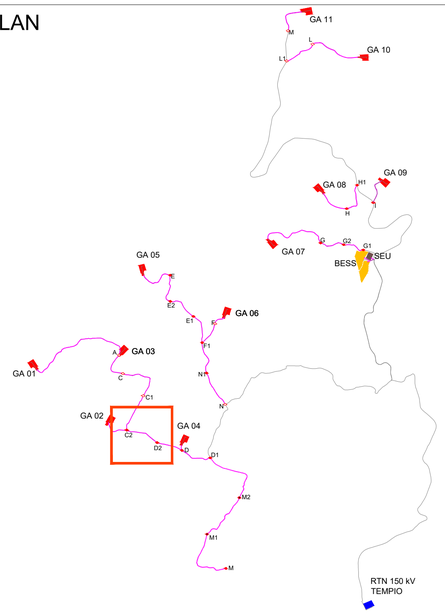

PLANIMETRIA STRADA PROFILO C2-D2 SU CURVE DI LIVELLO_ SCALA 1:1.000

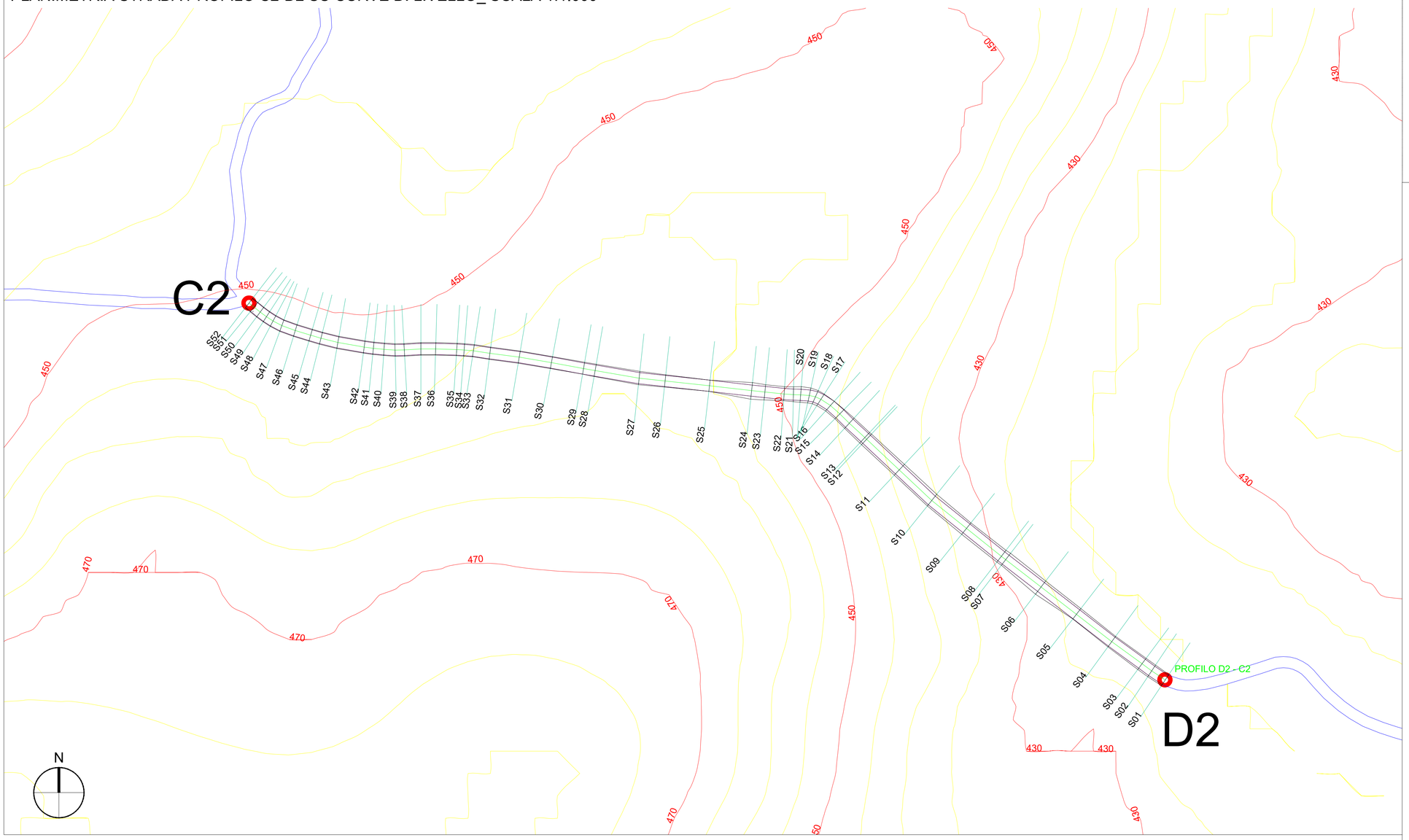

LEGENDA

Porzione di sterro

Porzione di riporto

AUTORIZZAZIONE UNICA EX D. LGS. N. 387/2003

PROGETTO DEFINITIVO
PARCO EOLICO GALLURA

Titolo elaborato:

Planimetria e profili longitudinali strada di accesso e piazzola GA01....GA11, SEU e BESS

REDATTO	CONTR.	APPROV.	DESCRIZIONE REVISIONE DOCUMENTO	DATA	REV
CG	PD	GD	Prima Emissione	21/04/2023	00

PROPONENTE

SARDEGNA PRIME S.R.L.
Via A. De Gasperi n.8
74023 Grottaglie (TA)

CONSULENZA

GE.CO.D'OR. S.R.L.
Via A. De Gasperi n.8
74023 Grottaglie (TA)

PROGETTISTA
Ing. Gaetano D'Oronzio
Via Goito 14 - Colobraro (MT)

Codice	Formato	Scala	Foglio
LTOC045	A1	1:1000	6/33

PROFILO ASSE D - D2

Caratteristiche Tracciato di Progetto

Quota Monte	442.51
Quota Valle	420.03
Lungh. Proiezione	355.24
Lungh. Sviluppo	356.37
Dislivello	22.48
Pendenza Minima	-0.47 %
Pendenza Massima	-13.40 %
Pendenza Media	6.95 %



K-PLAN

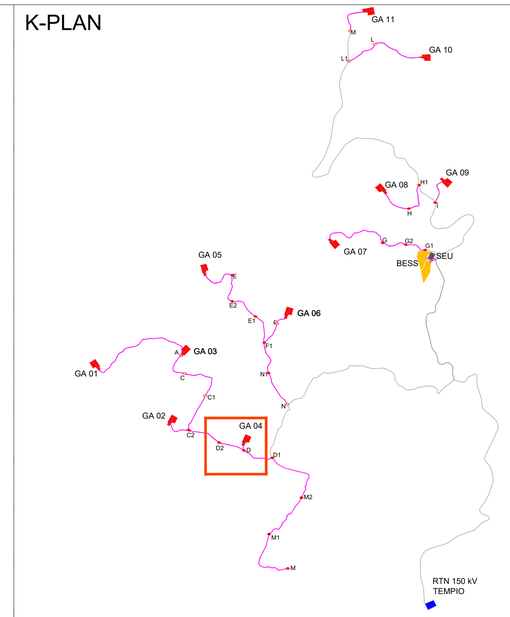

PLANIMETRIA STRADA PROFILO D2-D SU CURVE DI LIVELLO_ SCALA 1:1.000

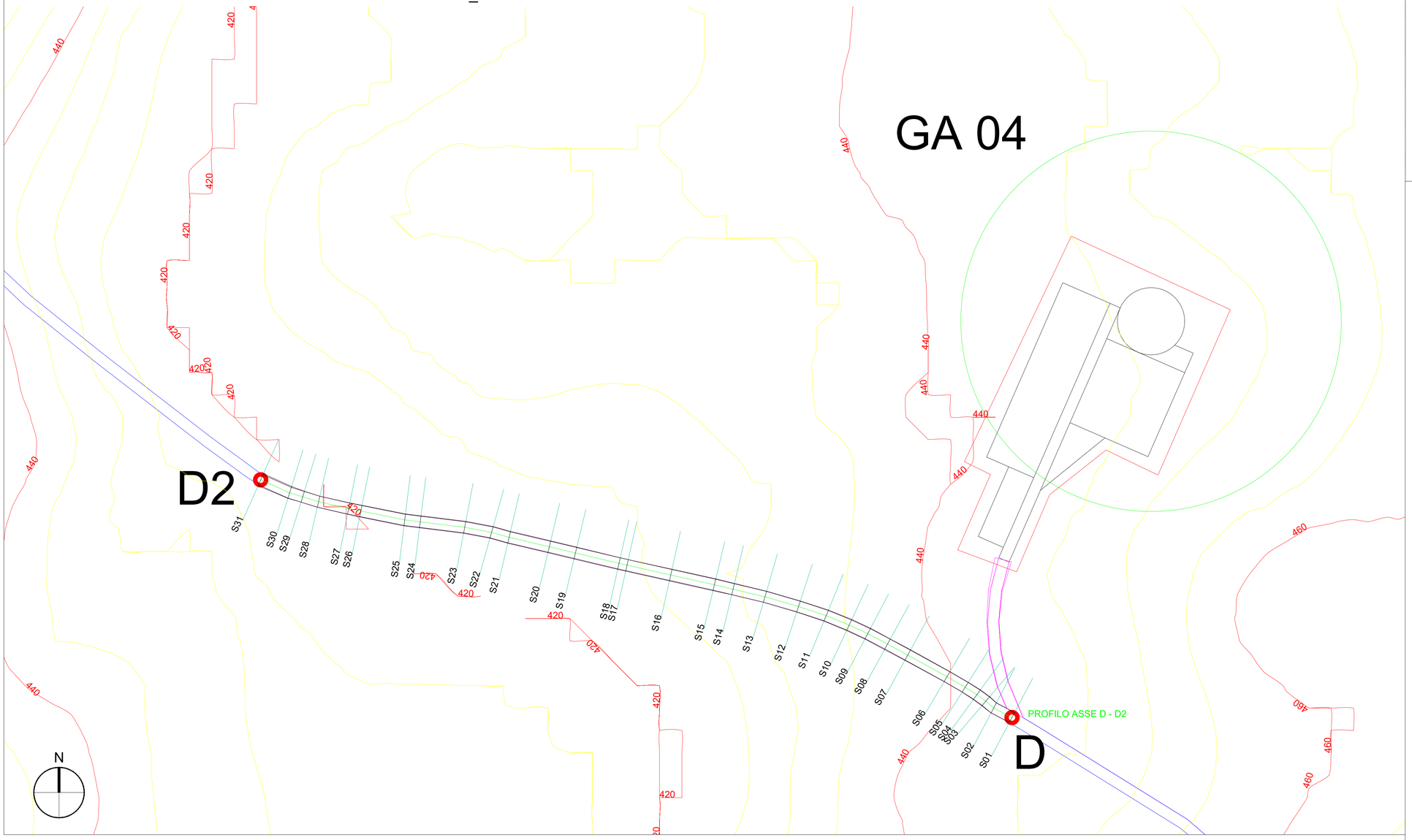

LEGENDA

Porzione di sterro

Porzione di riporto

AUTORIZZAZIONE UNICA EX D. LGS. N. 387/2003

PROGETTO DEFINITIVO
PARCO EOLICO GALLURA

Titolo elaborato:

Planimetria e profili longitudinali strada di accesso e piazzola GA01....GA11, SEU e BESS

REDATTO	CONTR.	APPROV.	DESCRIZIONE REVISIONE DOCUMENTO	DATA	REV
CG	PD	GD	Prima Emissione	21/04/2023	00

PROPONENTE

SARDEGNA PRIME S.R.L.
Via A. De Gasperi n.8
74023 Grottaglie (TA)

CONSULENZA

GE.CO.D'OR. S.R.L.
Via A. De Gasperi n.8
74023 Grottaglie (TA)

PROGETTISTA
Ing. Gaetano D'Oronzio
Via Goito 14 - Colobraro (MT)

Codice	Formato	Scala	Foglio
LTOC045	A1	1:1000	7/33

PROFILO PIAZZOLA GA 04

Caratteristiche Tracciato di Progetto

Quota Monte	444.31
Quota Valle	444.31
Lungh. Proiezione	124.00
Lungh. Sviluppo	124.00
Dislivello	0.00
Pendenza Minima	0.00 %
Pendenza Massima	0.00 %
Pendenza Media	0.00 %



PROFILO ASSE D - GA04

Caratteristiche Tracciato di Progetto

Quota Monte	444.31
Quota Valle	441.64
Lungh. Proiezione	70.92
Lungh. Sviluppo	71.01
Dislivello	2.67
Pendenza Minima	-0.85 %
Pendenza Massima	6.85 %
Pendenza Media	3.15 %

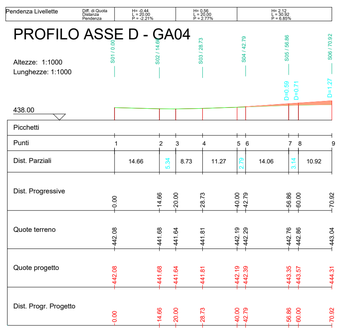

K-PLAN

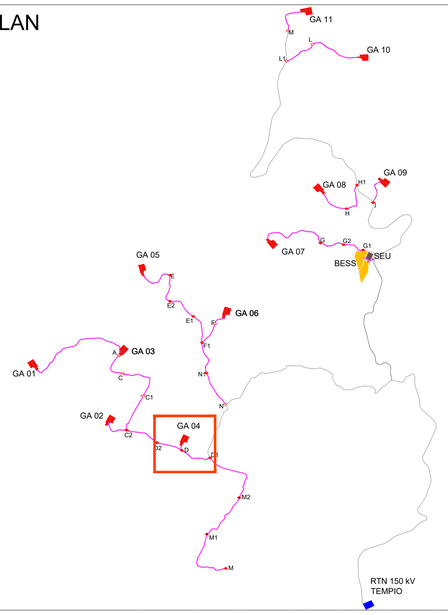

PLANIMETRIA STRADA DI ACCESSO E PIAZZOLA GA04 SU CURVE DI LIVELLO_ SCALA 1:1.000

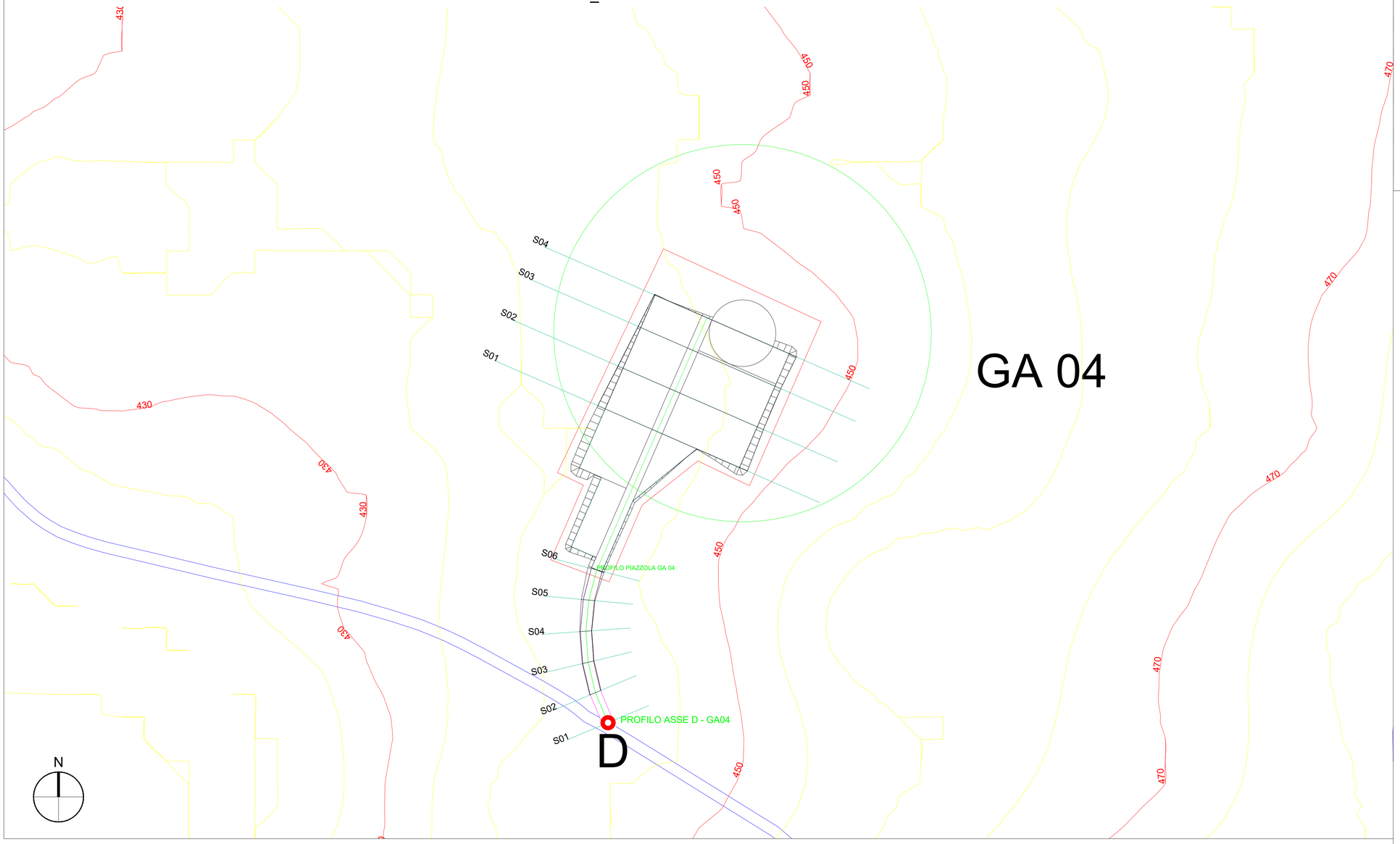

LEGENDA

Porzione di sterro

Porzione di riporto

AUTORIZZAZIONE UNICA EX D. LGS. N. 387/2003

PROGETTO DEFINITIVO
PARCO EOLICO GALLURA

Titolo elaborato:

Planimetria e profili longitudinali strada di accesso e piazzola GA01....GA11, SEU e BESS

REDATTO	CONTR.	APPROV.	DESCRIZIONE REVISIONE DOCUMENTO	DATA	REV
CG	PD	GD	Prima Emissione	21/04/2023	00

PROPONENTE

SARDEGNA PRIME S.R.L.
Via A. De Gasperi n.8
74023 Grottaglie (TA)

CONSULENZA

GE.CO.D'OR. S.R.L.
Via A. De Gasperi n.8
74023 Grottaglie (TA)

PROGETTISTA
Ing. Gaetano D'Oronzio
Via Goito 14 - Colobraro (MT)

Codice	Formato	Scala	Foglio
LTOC045	A1	1:1000	8/33

PROFILO ASSE D1 - D

Caratteristiche Tracciato di Progetto

Quota Monte	483.82
Quota Valle	442.93
Lungh. Proiezione	428.84
Lungh. Sviluppo	431.54
Dislivello	40.90
Pendenza Minima	-0.07 %
Pendenza Massima	-18.47 %
Pendenza Media	8.11 %

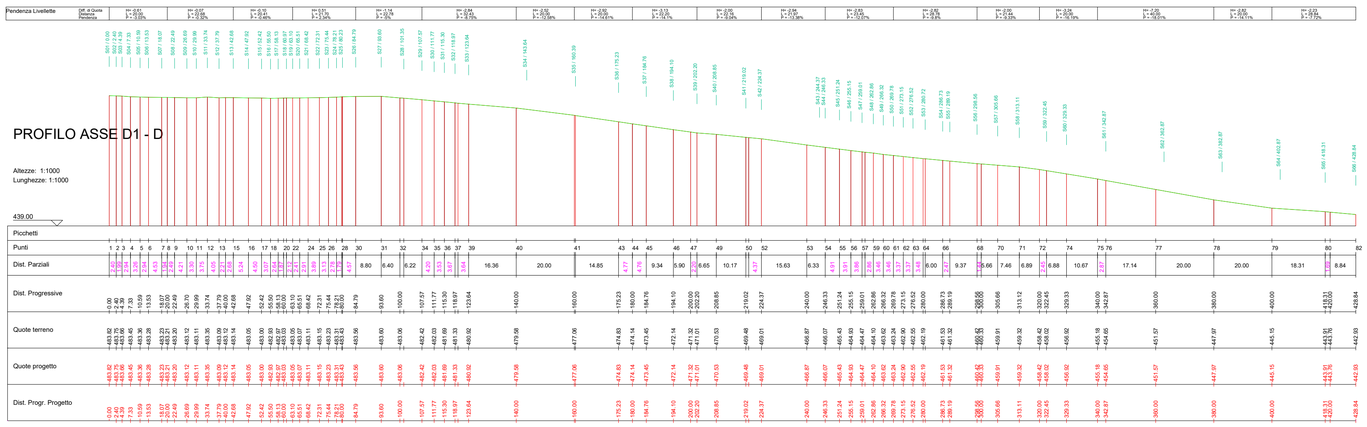

K-PLAN

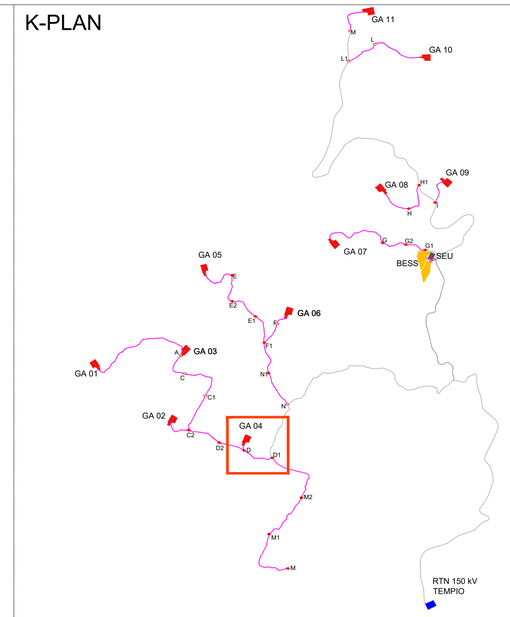

PLANIMETRIA STRADA PROFILO D1-D SU CURVE DI LIVELLO_ SCALA 1:1.000

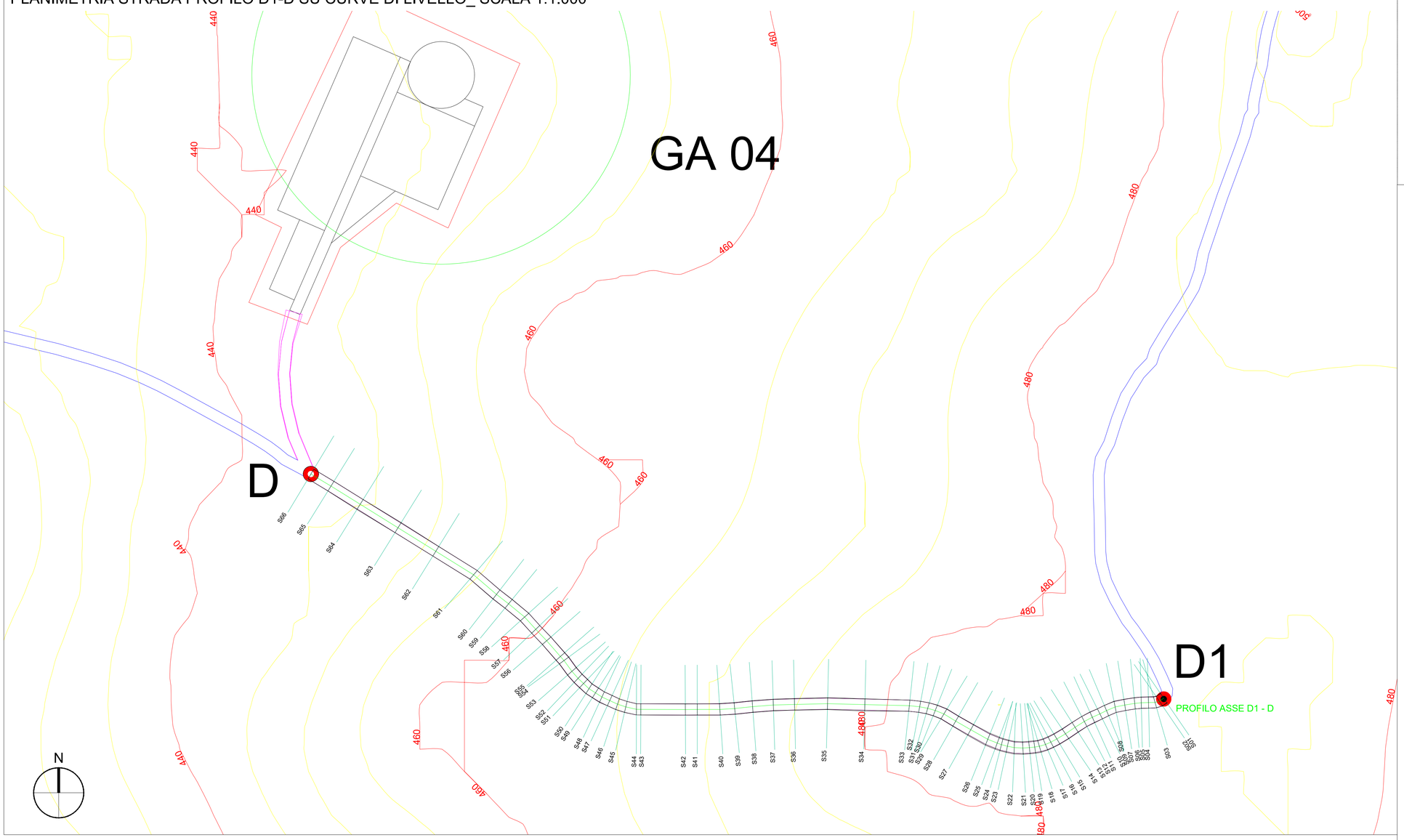

LEGENDA

- Porzione di sterro
- Porzione di riporto

AUTORIZZAZIONE UNICA EX D. LGS. N. 387/2003

PROGETTO DEFINITIVO
PARCO EOLICO GALLURA

Titolo elaborato:

Planimetria e profili longitudinali strada di accesso e piazzola GA01....GA11, SEU e BESS

REDATTO	CONTR.	APPROV.	DESCRIZIONE REVISIONE DOCUMENTO	DATA	REV
CG	PD	GD	Prima Emissione	21/04/2023	00

PROPONENTE

SARDEGNA PRIME S.R.L.
Via A. De Gasperi n.8
74023 Grottaglie (TA)

CONSULENZA

GE.CO.D'OR. S.R.L.
Via A. De Gasperi n.8
74023 Grottaglie (TA)

PROGETTISTA
Ing. Gaetano D'Oronzio
Via Goito 14 - Colobraro (MT)

Codice	Formato	Scala	Foglio
LTOC045	A1	1:1000	9/33

PROFILO ASSE M2 - D1

Caratteristiche Tracciato di Progetto	
Quota Monte	490.00
Quota Valle	474.64
Lungh. Proiezione	904.91
Lungh. Sviluppo	907.06
Dislivello	15.36
Pendenza Minima	0.00 %
Pendenza Massima	-22.42 %
Pendenza Media	5.78 %

Pendenza Livellette

| GA ai fini Pendenza | | |

PROFILO ASSE M1 - M2

Caratteristiche Tracciato di Progetto

Quota Monte	500.36
Quota Valle	476.18
Lungh. Proiezione	713.14
Lungh. Sviluppo	714.77
Dislivello	24.18
Pendenza Minima	0.00 %
Pendenza Massima	-15.29 %
Pendenza Media	4.95 %

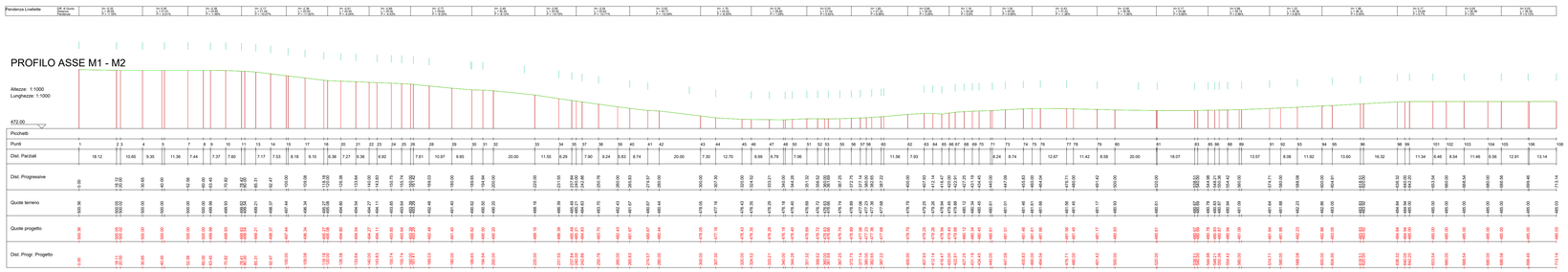

K-PLAN

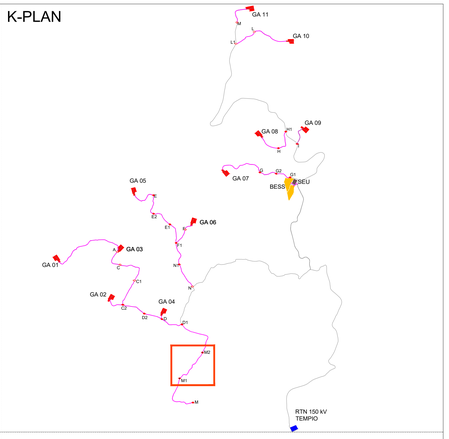

PLANIMETRIA PROFILO ASSE M1-M2 SU CURVE DI LIVELLO_SCALA 1:1.000

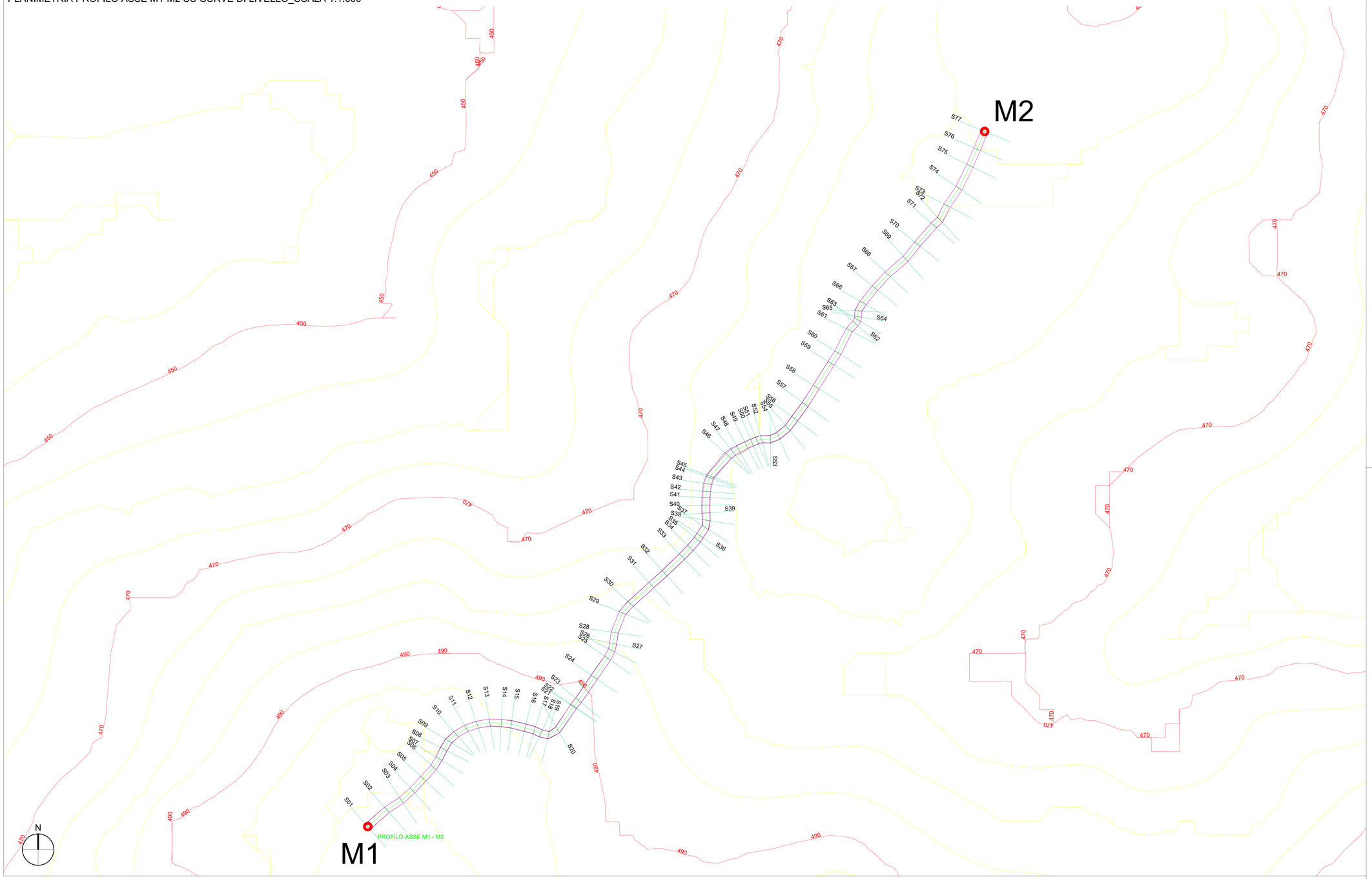

LEGENDA

Porzione di sterro

Porzione di riporto

AUTORIZZAZIONE UNICA EX D. LGS. N. 387/2003

PROGETTO DEFINITIVO
PARCO EOLICO GALLURA

Titolo elaborato:

Planimetria e profili longitudinali strada di accesso e piazzola GA01....GA11, SEU e BESS

REDATTO	CONTR.	APPROV.	DESCRIZIONE REVISIONE DOCUMENTO	DATA	REV
CG	PD	GD	Prima Emissione	21/04/2023	00

PROPONENTE

SARDEGNA PRIME S.R.L.
Via A. De Gasperi n.8
74023 Grottaglie (TA)

CONSULENZA

GE.CO.D'OR. S.R.L.
Via A. De Gasperi n.8
74023 Grottaglie (TA)

PROGETTISTA
Ing. Gaetano D'Oronzio
Via Goito 14 - Colobraro (MT)

Codice	Formato	Scala	Foglio
LTOC045	A0	1:1000	11/33

PROFILO ASSE M - M1
Caratteristiche Tracciato di Progetto

Quota Monte	504.51
Quota Valle	480.74
Lungh. Proiezione	863.10
Lungh. Sviluppo	864.73
Dislivello	23.78
Pendenza Minima	0.02 %
Pendenza Massima	14.79 %
Pendenza Media	5.74 %

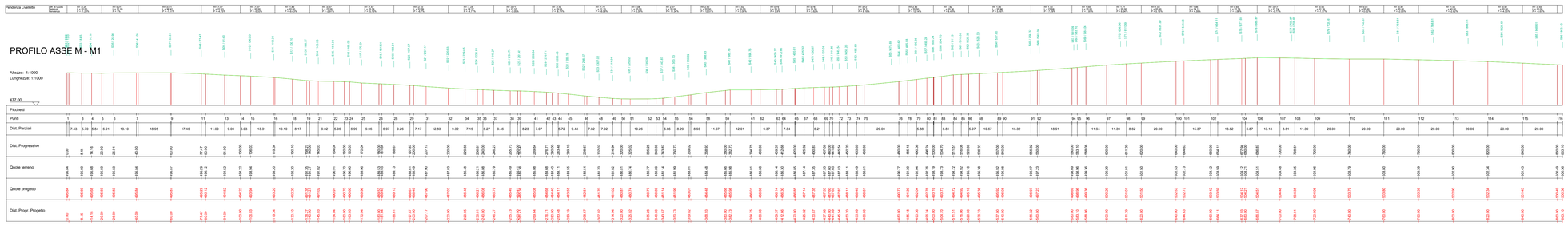

K-PLAN

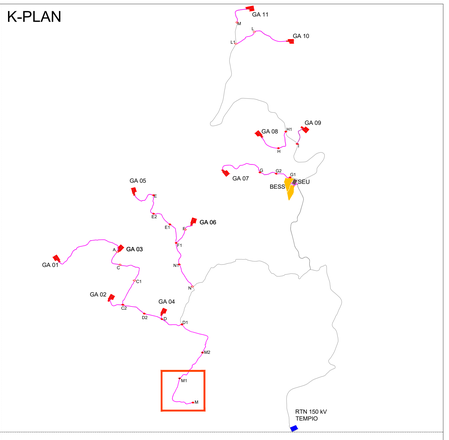

PLANIMETRIA PROFILO ASSE M-M1 SU CURVE DI LIVELLO_SCALA 1:1.000

LEGENDA

Porzione di sterro

Porzione di riporto

AUTORIZZAZIONE UNICA EX D. LGS. N. 387/2003

PROGETTO DEFINITIVO
PARCO EOLICO GALLURA

Titolo elaborato:

Planimetria e profili longitudinali strada di accesso e piazzola GA01....GA11, SEU e BESS

REDATTO	CONTR.	APPROV.	DESCRIZIONE REVISIONE DOCUMENTO	DATA	REV
CG	PD	GD	Prima Emissione	21/04/2023	00

PROPONENTE

SARDEGNA PRIME S.R.L.
Via A. De Gasperi n.8
74023 Grottaglie (TA)

CONSULENZA

GE.CO.D'OR. S.R.L.
Via A. De Gasperi n.8
74023 Grottaglie (TA)

PROGETTISTA
Ing. Gaetano D'Oronzio
Via Goito 14 - Colobraro (MT)

Codice	Formato	Scala	Foglio
LTOC045	A0	1:1000	12/33

PROFILO PIAZZOLA GA 05

Caratteristiche Tracciato di Progetto

Quota Monte	361.00
Quota Valle	361.00
Lungh. Proiezione	124.00
Lungh. Sviluppo	124.00
Dislivello	0.00
Pendenza Minima	0.00 %
Pendenza Massima	0.00 %
Pendenza Media	0.00 %

Pendenza Livellette: DP di Curva (Raggio) — n = 0.00 m; R = 0.00 m

PROFILO PIAZZOLA GA 05

Altezze: 1:1000
Lunghezze: 1:1000

Picchetti								
Punti	1	2	3	4	5	6	7	8
Dist. Parziali	20.00	20.00	20.00	20.00	20.00	20.00	0.00	
Dist. Progressive	0.00	20.00	40.00	60.00	80.00	100.00	120.00	124.00
Quote terreno	362.48	360.95	361.69	361.78	361.33	360.45	360.00	360.00
Quote progetto	361.00	361.00	361.00	361.00	361.00	361.00	361.00	361.00
Dist. Progr. Progetto	0.00	20.00	40.00	60.00	80.00	100.00	120.00	124.00

PROFILO ASSE E - GA 05

Caratteristiche Tracciato di Progetto

Quota Monte	410.02
Quota Valle	361.00
Lungh. Proiezione	475.22
Lungh. Sviluppo	478.97
Dislivello	49.02
Pendenza Minima	-0.20 %
Pendenza Massima	-33.64 %
Pendenza Media	10.12 %

Pendenza Livellette: DP di Curva (Raggio) — n = 0.00 m; R = 0.00 m

PROFILO ASSE E - GA 05

Altezze: 1:1000
Lunghezze: 1:1000



| Picchetti | | | | | | | |

PROFILO ASSE E2 - E

Caratteristiche Tracciato di Progetto

Quota Monte	417.07
Quota Valle	409.64
Lungh. Proiezione	404.86
Lungh. Sviluppo	405.17
Dislivello	7.43
Pendenza Minima	0.00 %
Pendenza Massima	-9.45 %
Pendenza Media	2.85 %

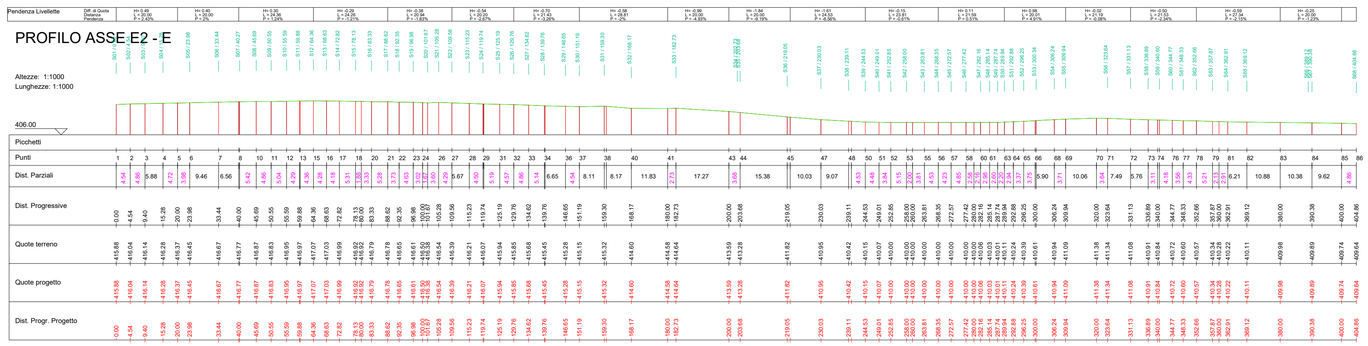

K-PLAN

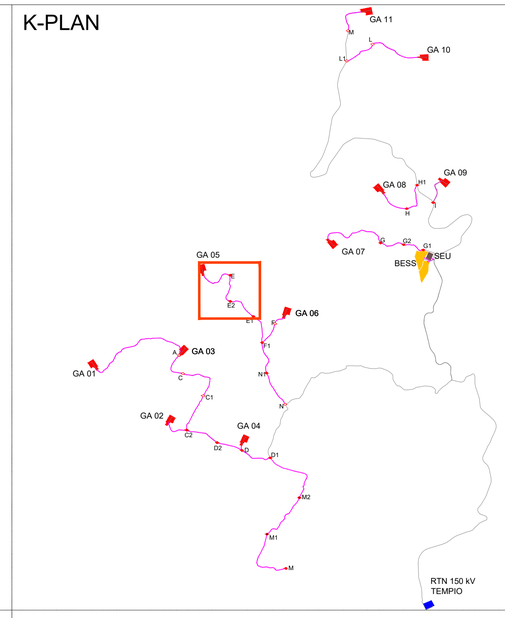

PLANIMETRIA STRADA PROFILO E2-E (S01_S66) SU CURVE DI LIVELLO_ SCALA 1:1.000

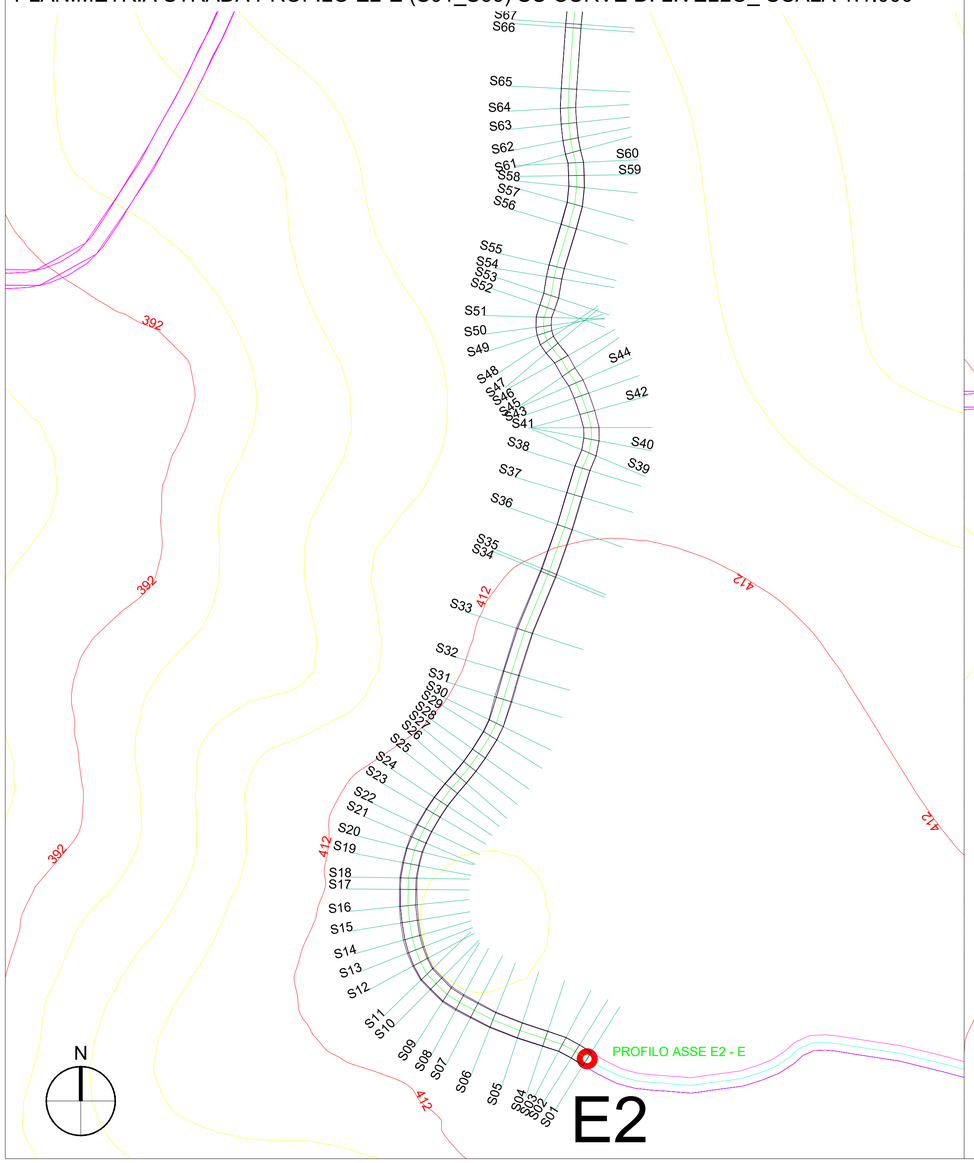

PLANIMETRIA STRADA PROFILO E2-E (S10-S68) SU CURVE DI LIVELLO_ SCALA 1:1.000

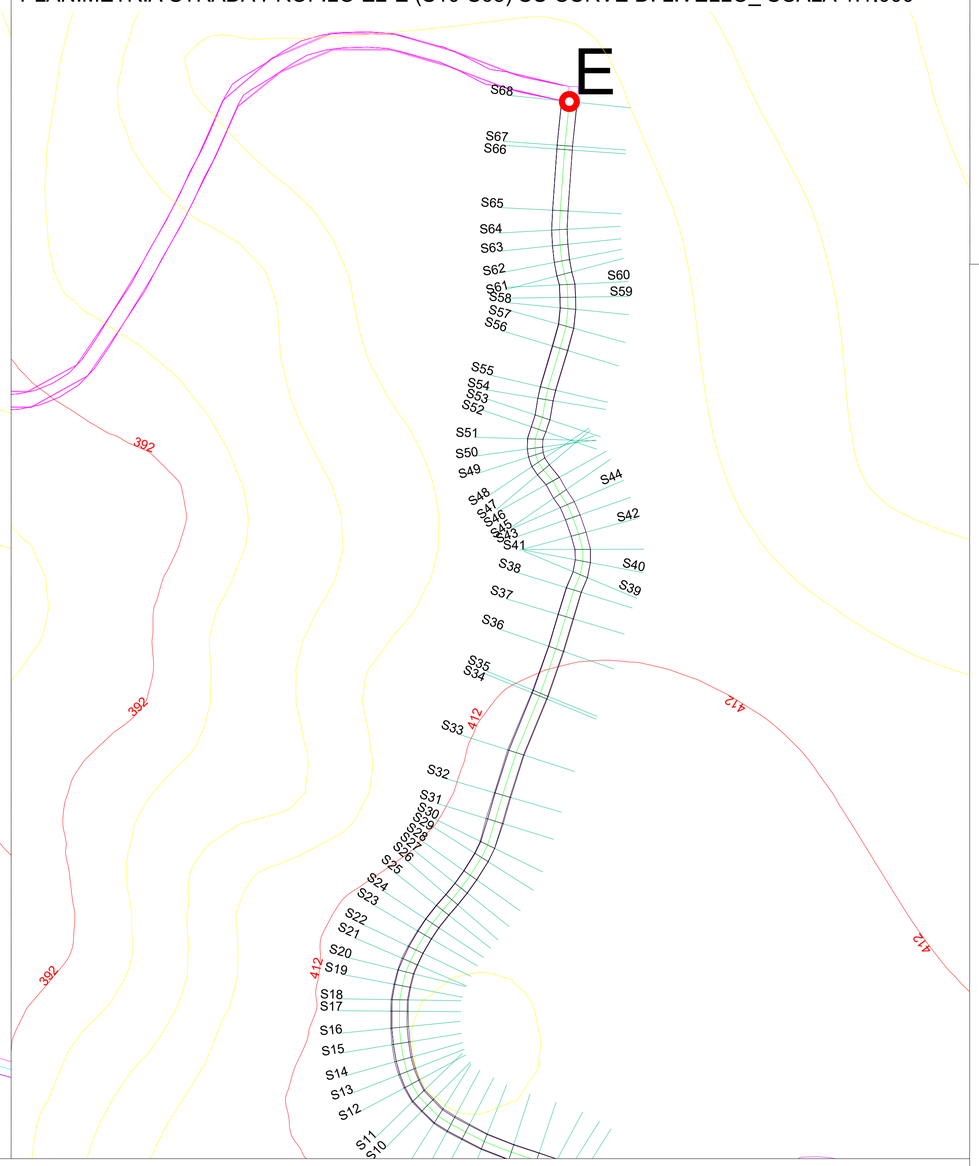

LEGENDA

Porzione di sterro

Porzione di riporto

AUTORIZZAZIONE UNICA EX D. LGS. N. 387/2003

PROGETTO DEFINITIVO
PARCO EOLICO GALLURA

Titolo elaborato:

Planimetria e profili longitudinali strada di accesso e piazzola GA01....GA11, SEU e BESS

REDATTO	CONTR.	APPROV.	DESCRIZIONE REVISIONE DOCUMENTO	DATA	REV
CG	PD	GD	Prima Emissione	21/04/2023	00

PROPONENTE

SARDEGNA PRIME S.R.L.
Via A. De Gasperi n.8
74023 Grottaglie (TA)

CONSULENZA

GE.CO.D'OR. S.R.L.
Via A. De Gasperi n.8
74023 Grottaglie (TA)

PROGETTISTA
Ing. Gaetano D'Oronzio
Via Goito 14 - Colobraro (MT)

Codice	Formato	Scala	Foglio
LTOC045	A1	1:1000	14/33

PROFILO ASSE E1 - E2

Caratteristiche Tracciato di Progetto

Quota Monte	426.33
Quota Valle	415.00
Lungh. Proiezione	413.87
Lungh. Sviluppo	414.25
Dislivello	11.33
Pendenza Minima	0.00 %
Pendenza Massima	-9.74 %
Pendenza Media	2.53 %



K-PLAN

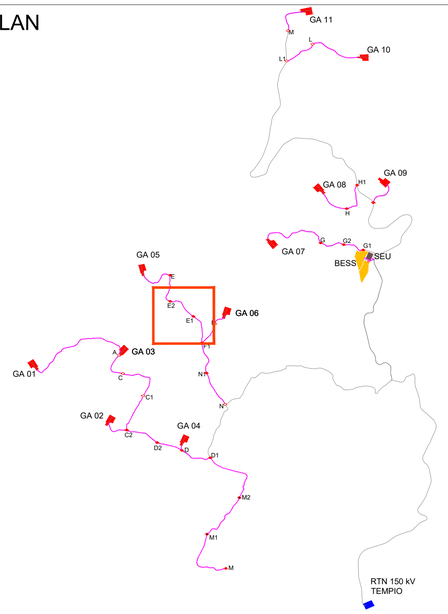

PLANIMETRIA STRADA PROFILO E2-E1 SU CURVE DI LIVELLO_ SCALA 1:1.000



LEGENDA

Porzione di sterro

Porzione di riporto

AUTORIZZAZIONE UNICA EX D. LGS. N. 387/2003

PROGETTO DEFINITIVO
PARCO EOLICO GALLURA

Titolo elaborato:

Planimetria e profili longitudinali strada di accesso e piazzola GA01....GA11, SEU e BESS

REDATTO	CONTR.	APPROV.	DESCRIZIONE REVISIONE DOCUMENTO	DATA	REV
CG	PD	GD	Prima Emissione	21/04/2023	00

PROPONENTE

SARDEGNA PRIME S.R.L.
Via A. De Gasperi n.8
74023 Grottaglie (TA)

CONSULENZA

GE.CO.D'OR. S.R.L.
Via A. De Gasperi n.8
74023 Grottaglie (TA)

PROGETTISTA
Ing. Gaetano D'Oronzio
Via Goito 14 - Colobraro (MT)

Codice	Formato	Scala	Foglio
LTOC045	A1	1:1000	15/33

PROFILO ASSE F1 - E1

Caratteristiche Tracciato di Progetto

Quota Monte	452.21
Quota Valle	426.33
Lungh. Proiezione	416.81
Lungh. Sviluppo	418.18
Dislivello	25.88
Pendenza Minima	-0.04 %
Pendenza Massima	-19.48 %
Pendenza Media	5.52 %

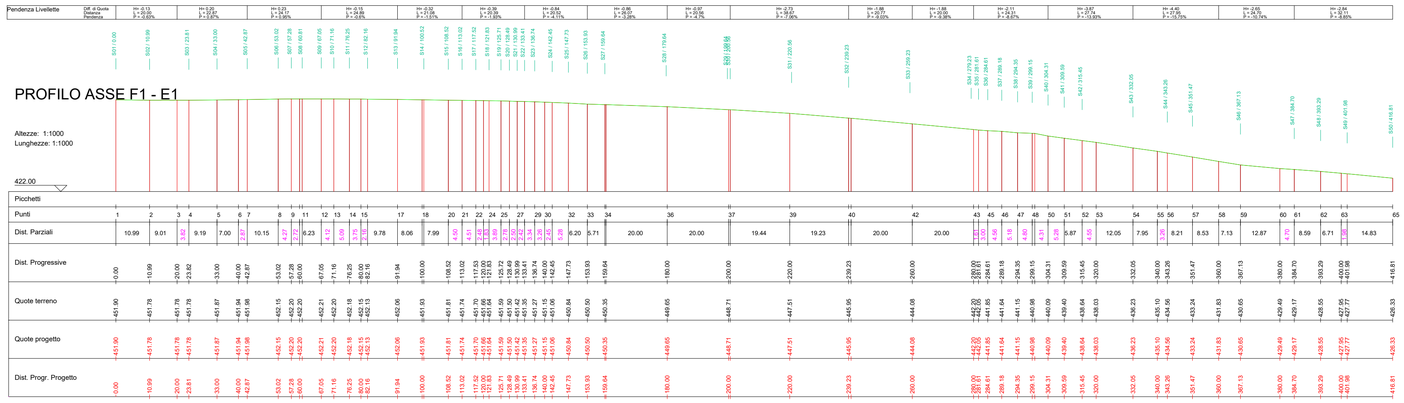

K-PLAN

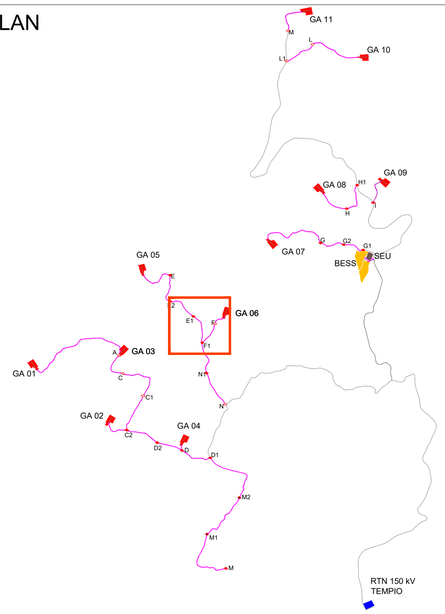

PLANIMETRIA STRADA PROFILO F1-E1 (S01-S45) SU CURVE DI LIVELLO_ SCALA 1:1.000

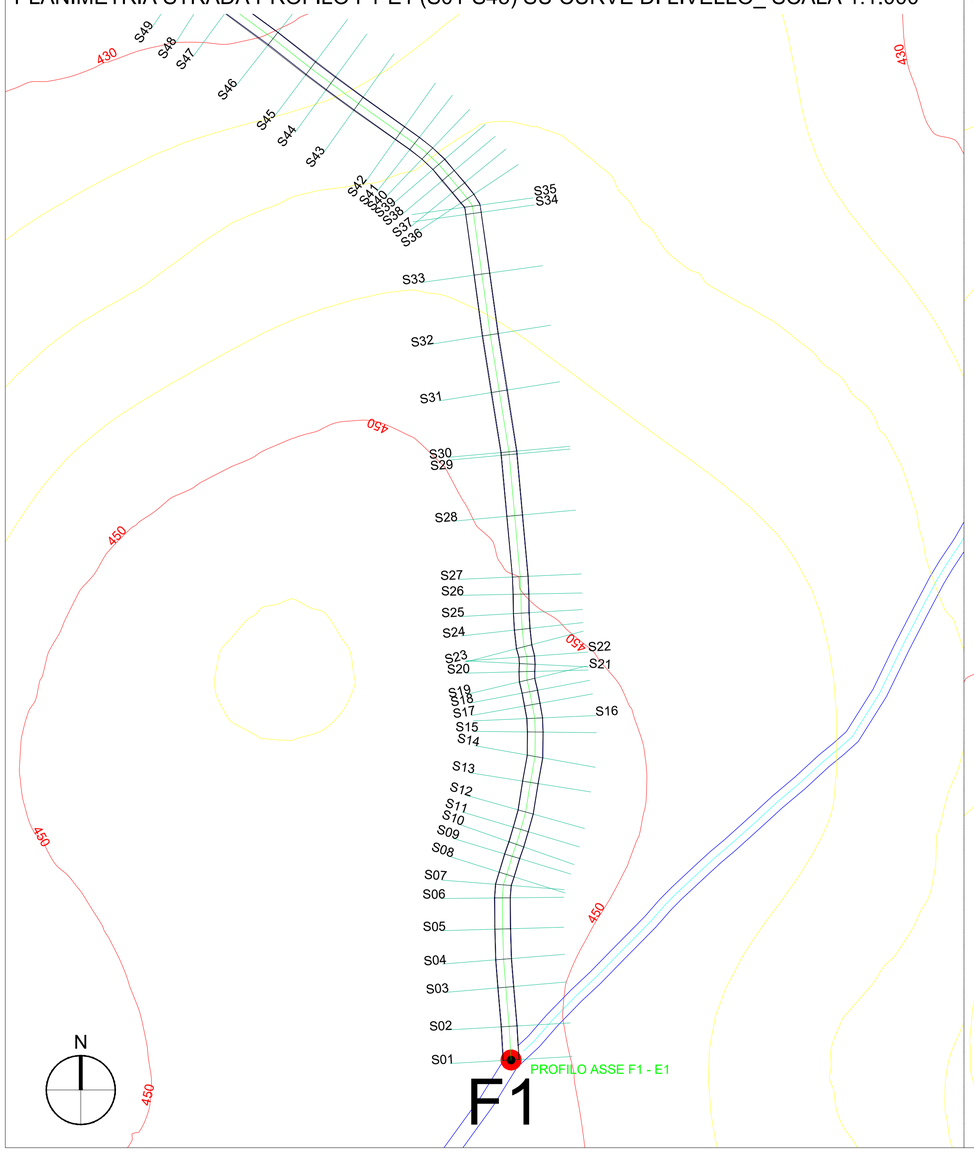

PLANIMETRIA STRADA PROFILO F1-E1 (S09-S50) SU CURVE DI LIVELLO_ SCALA 1:1.000

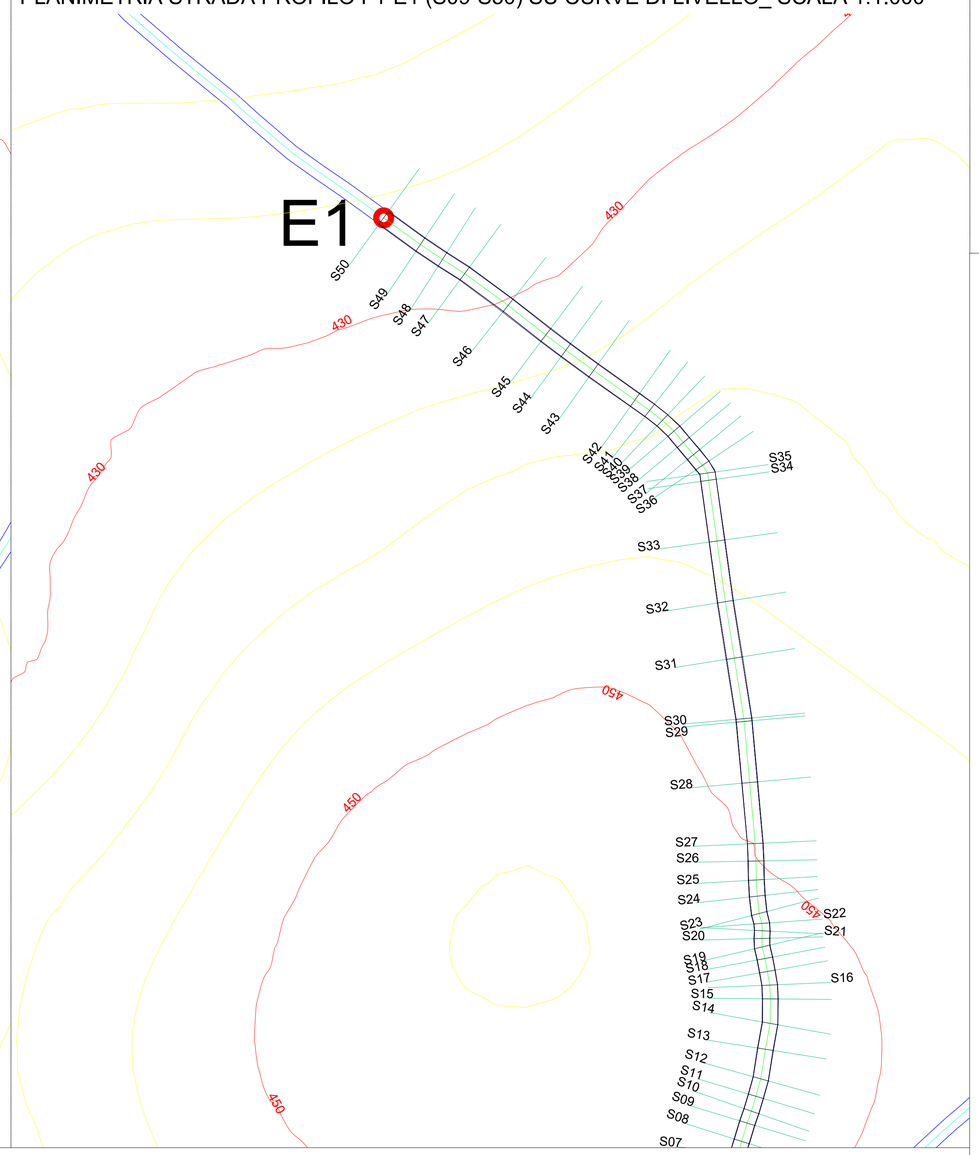

LEGENDA

- Porzione di sterro
- Porzione di riporto

AUTORIZZAZIONE UNICA EX D. LGS. N. 387/2003

PROGETTO DEFINITIVO
PARCO EOLICO GALLURA

Titolo elaborato:

Planimetria e profili longitudinali strada di accesso e piazzola GA01....GA11, SEU e BESS

REDATTO	CONTR.	APPROV.	DESCRIZIONE REVISIONE DOCUMENTO	DATA	REV
CG	PD	GD	Prima Emissione	21/04/2023	00

PROPONENTE

SARDEGNA PRIME S.R.L.
Via A. De Gasperi n.8
74023 Grottaglie (TA)

CONSULENZA

GE.CO.D'OR. S.R.L.
Via A. De Gasperi n.8
74023 Grottaglie (TA)

PROGETTISTA
Ing. Gaetano D'Oronzio
Via Goito 14 - Colobraro (MT)

Codice	Formato	Scala	Foglio
LTOC045	A1	1:1000	16/33

PROFILO ASSE F1 - F

Caratteristiche Tracciato di Progetto

Quota Monte	451.55
Quota Valle	429.30
Lungh. Proiezione	319.56
Lungh. Sviluppo	320.51
Dislivello	22.25
Pendenza Minima	-0.42 %
Pendenza Massima	-12.53 %
Pendenza Media	7.23 %

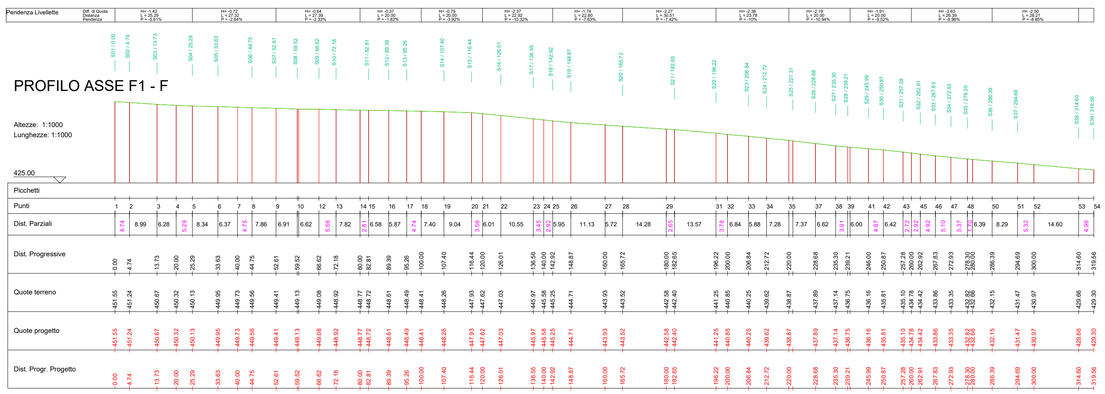

K-PLAN

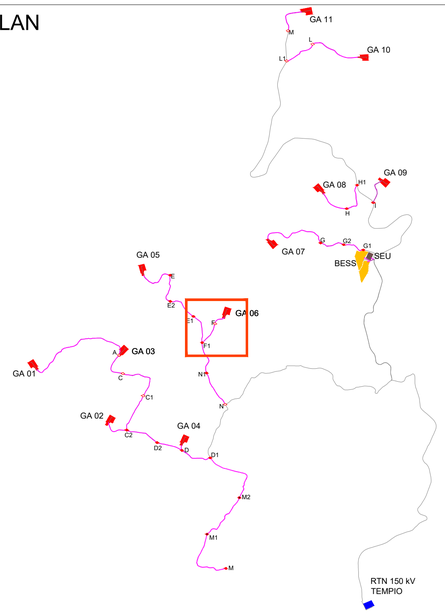

PLANIMETRIA STRADA PROFILO F1-F SU CURVE DI LIVELLO_ SCALA 1:1.000

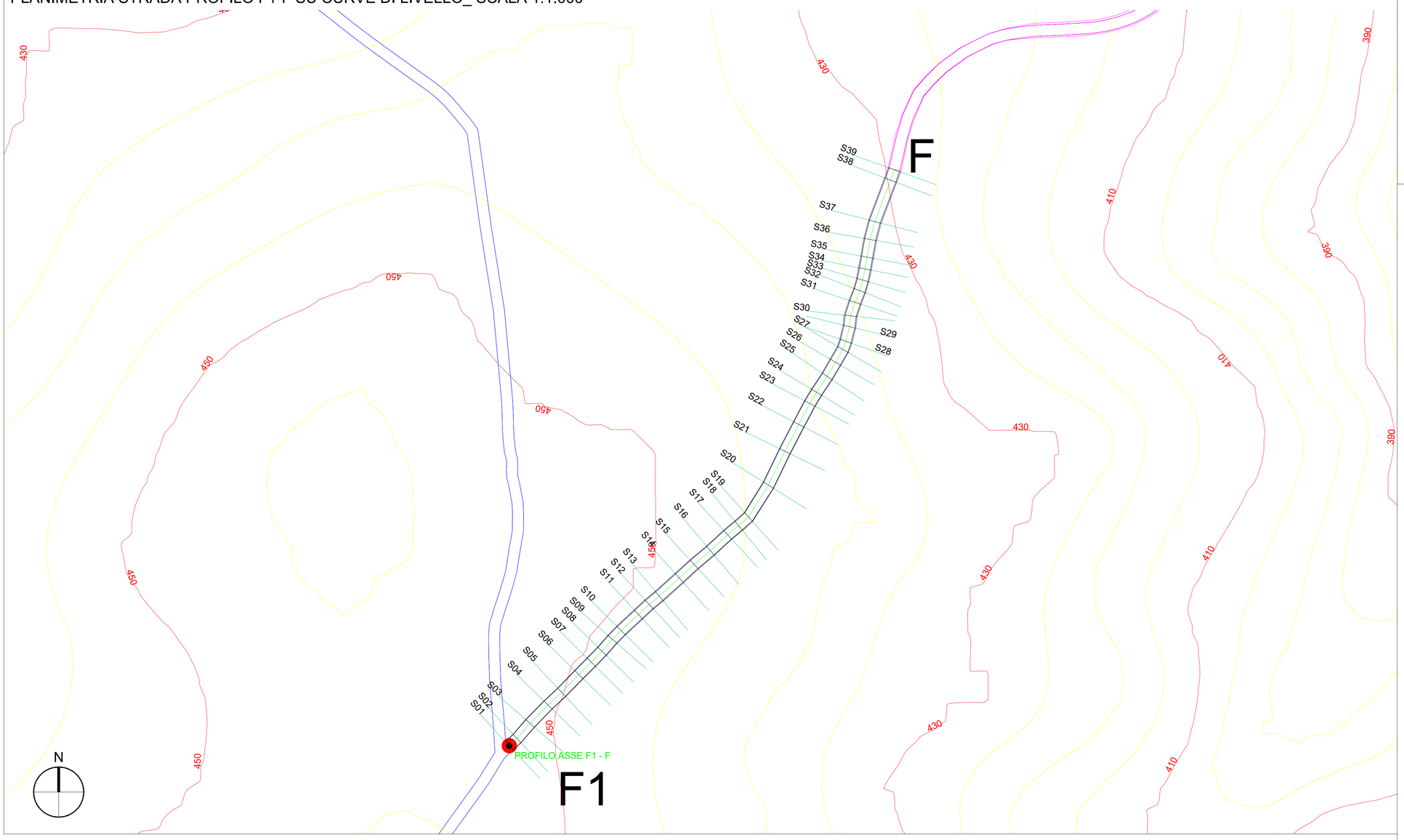

LEGENDA

Porzione di sterro

Porzione di riporto

AUTORIZZAZIONE UNICA EX D. LGS. N. 387/2003

PROGETTO DEFINITIVO
PARCO EOLICO GALLURA

Titolo elaborato:

Planimetria e profili longitudinali strada di accesso e piazzola GA01....GA11, SEU e BESS

REDATTO	CONTR.	APPROV.	DESCRIZIONE REVISIONE DOCUMENTO	DATA	REV
CG	PD	GD	Prima Emissione	21/04/2023	00

PROPONENTE

SARDEGNA PRIME S.R.L.
Via A. De Gasperi n.8
74023 Grottaglie (TA)

CONSULENZA

GE.CO.D'OR. S.R.L.
Via A. De Gasperi n.8
74023 Grottaglie (TA)

PROGETTISTA
Ing. Gaetano D'Oronzio
Via Goito 14 - Colobraro (MT)

Codice	Formato	Scala	Foglio
LTOC045	A1	1:1000	17/33

PROFILO ASSE F - GA 06

Caratteristiche Tracciato di Progetto

Quota Monte	429.31
Quota Valle	408.93
Lungh. Proiezione	168.13
Lungh. Sviluppo	169.42
Dislivello	20.38
Pendenza Minima	-4.20 %
Pendenza Massima	-14.48 %
Pendenza Media	10.23 %

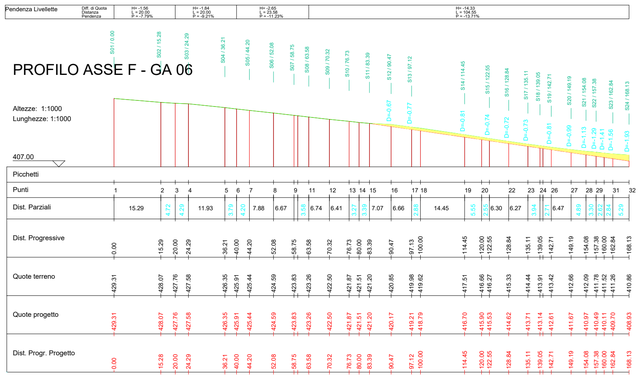

PROFILO PIAZZOLA GA 06

Caratteristiche Tracciato di Progetto

Quota Monte	408.33
Quota Valle	408.33
Lungh. Proiezione	124.00
Lungh. Sviluppo	124.00
Dislivello	0.00
Pendenza Minima	0.00 %
Pendenza Massima	0.00 %
Pendenza Media	0.00 %

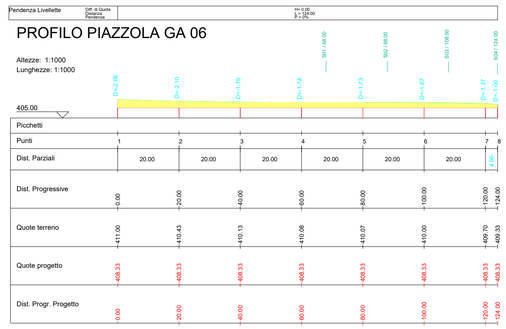

K-PLAN

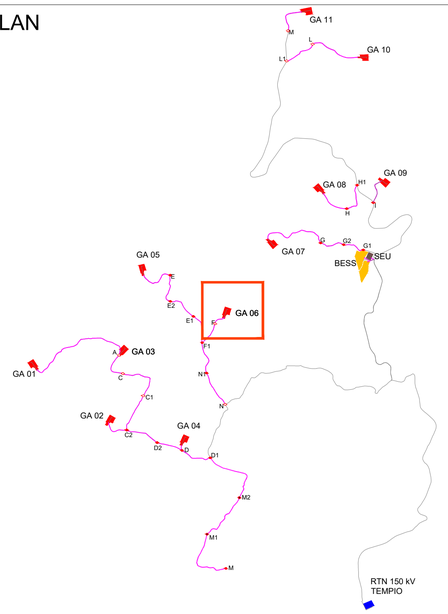

PLANIMETRIA STRADA PROFILO F1-GA06 E PIAZZOLA GA06 SU CURVE DI LIVELLO_ SCALA 1:1.000

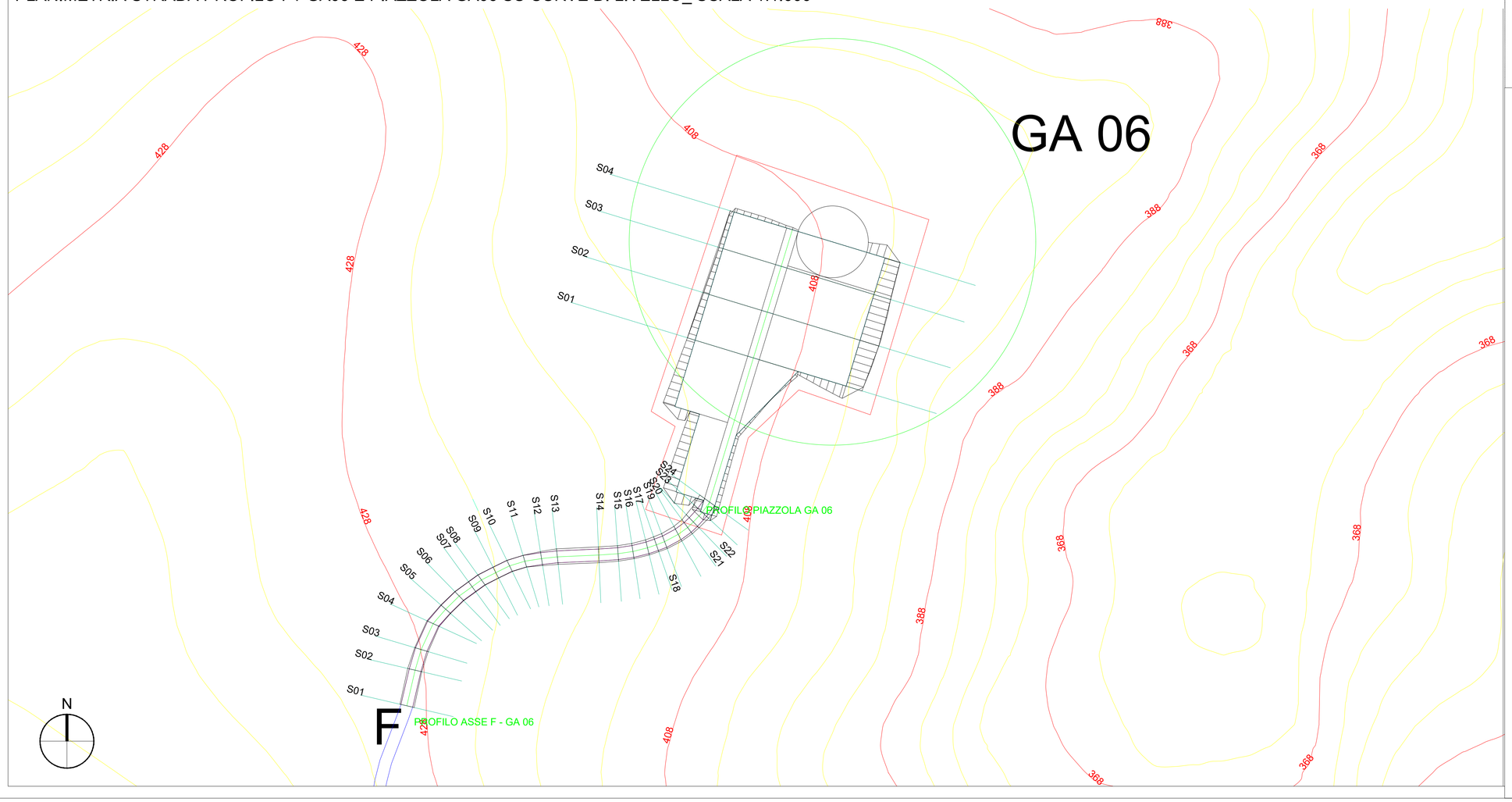

LEGENDA

Porzione di sterro

Porzione di riporto

AUTORIZZAZIONE UNICA EX D. LGS. N. 387/2003

PROGETTO DEFINITIVO
PARCO EOLICO GALLURA

Titolo elaborato:

Planimetria e profili longitudinali strada di accesso e piazzola GA01....GA11, SEU e BESS

REDATTO	CONTR.	APPROV.	DESCRIZIONE REVISIONE DOCUMENTO	DATA	REV
CG	PD	GD	Prima Emissione	21/04/2023	00

PROPONENTE

SARDEGNA PRIME S.R.L.
Via A. De Gasperi n.8
74023 Grottaglie (TA)

CONSULENZA

GE.CO.D'OR. S.R.L.
Via A. De Gasperi n.8
74023 Grottaglie (TA)

PROGETTISTA
Ing. Gaetano D'Oronzio
Via Goito 14 - Colobraro (MT)

Codice	Formato	Scala	Foglio
LTOC045	A1	1:1000	18/33

PROFILO ASSE F1 - N1

Caratteristiche Tracciato di Progetto

Quota Monte	453.63
Quota Valle	448.10
Lungh. Proiezione	444.69
Lungh. Sviluppo	445.04
Dislivello	5.53
Pendenza Minima	-0.19 %
Pendenza Massima	-7.65 %
Pendenza Media	3.24 %

Pendenza Livellette	Diff. di Quota / Lunghezza Pendenza	
	H= 0.43, L= 2.23, i= 0.21%	
	H= -0.08, L= 8.08, i= -0.09%	
	H= -0.70, L= 9.09, i= -7.65%	
	H= -2.27, L= 9.09, i= -2.49%	
	H= -0.79, L= 9.09, i= -0.87%	
	H= -0.30, L= 9.09, i= -0.33%	
	H= 0.51, L= 9.09, i= 0.56%	
	H= 1.20, L= 9.09, i= 1.32%	
	H= 1.29, L= 9.09, i= 1.41%	
	H= 0.83, L= 9.09, i= 0.92%	
	H= 1.34, L= 9.09, i= 1.48%	
	H= 0.07, L= 9.09, i= 0.08%	
	H= -0.30, L= 9.09, i= -0.33%	
	H= -0.58, L= 9.09, i= -0.64%	
	H= -0.59, L= 9.09, i= -0.65%	
	H= -0.61, L= 9.09, i= -0.68%	

PROFILO ASSE F1 - N1

Altezze: 1:1000
Lunghezze: 1:1000

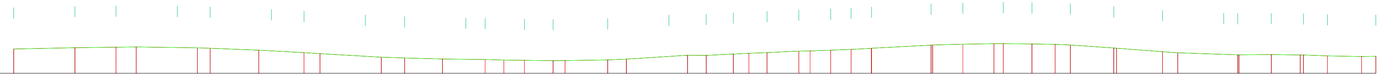

Punti	Dist. Parziali	Dist. Progressive	Quote terreno	Quote progetto	Dist. Progr. Progetto
Picchetti					
1		0.00	451.91	451.91	0.00
	20.00				
2		20.00	452.34	452.34	20.00
	13.44				
3		33.44	452.48	452.48	33.44
	6.56				
4		40.00	452.56	452.56	40.00
	20.00				
5		60.00	452.26	452.26	60.00
6		60.00	452.16	452.16	60.00
	15.84				
7		75.84	451.51	451.51	75.84
	14.81				
8		90.65	450.72	450.72	90.65
9		94.81	450.36	450.36	94.81
	20.00				
10		114.81	449.24	449.24	114.81
	7.64				
11		122.45	448.96	448.96	122.45
	12.36				
12		134.81	448.62	448.62	134.81
	13.93				
13		148.74	448.45	448.45	148.74
	6.07				
14		154.81	448.32	448.32	154.81
	6.76				
15		161.57	448.21	448.21	161.57
	9.33				
16		170.89	448.10	448.10	170.89
17		170.89	448.12	448.12	170.89
	13.92				
18		184.81	448.33	448.33	184.81
	6.08				
19		190.89	448.61	448.61	190.89
	20.00				
20		210.89	449.86	449.86	210.89
	6.08				
21		216.97	449.81	449.81	216.97
	8.88				
22		225.85	450.24	450.24	225.85
	5.93				
23		231.78	450.50	450.50	231.78
	10.38				
24		242.16	450.70	450.70	242.16
25		242.16	451.20	451.20	242.16
	6.73				
26		248.89	451.26	451.26	248.89
	6.66				
27		255.55	451.50	451.50	255.55
	6.61				
28		262.16	451.79	451.79	262.16
29		262.16	452.13	452.13	262.16
	19.42				
31		281.58	453.17	453.17	281.58
	9.87				
33		291.45	453.47	453.47	291.45
	10.13				
34		301.58	453.62	453.62	301.58
35		301.58	453.63	453.63	301.58
	9.37				
36		310.95	453.53	453.53	310.95
	7.58				
37		318.53	453.43	453.43	318.53
38		318.53	453.22	453.22	318.53
	14.20				
39		332.73	452.23	452.23	332.73
39		332.73	452.23	452.23	332.73
	15.04				
41		347.77	451.02	451.02	347.77
42		347.77	450.65	450.65	347.77
	19.59				
43		367.36	449.98	449.98	367.36
43		367.36	450.06	450.06	367.36
	10.54				
45		377.89	449.94	449.94	377.89
45		377.89	449.64	449.64	377.89
	9.46				
46		387.35	449.45	449.45	387.35
46		387.35	449.54	449.54	387.35
	7.84				
48		395.19	449.64	449.64	395.19
	11.11				
49		406.30	449.90	449.90	406.30
50		406.30	450.00	450.00	406.30
		444.69	449.69	449.69	444.69

K-PLAN

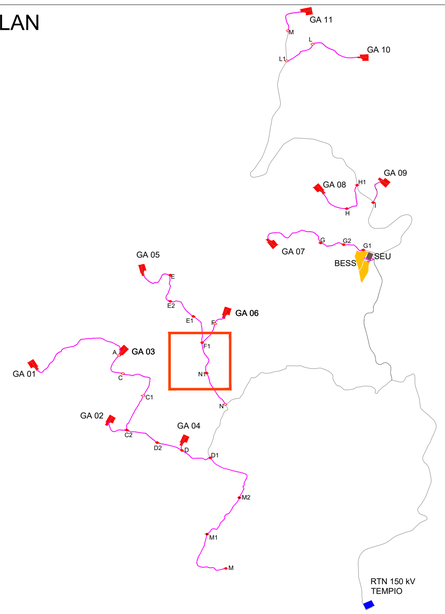

PLANIMETRIA STRADA PROFILO F1-N1 (S01-S24) SU CURVE DI LIVELLO_ SCALA 1:1.000

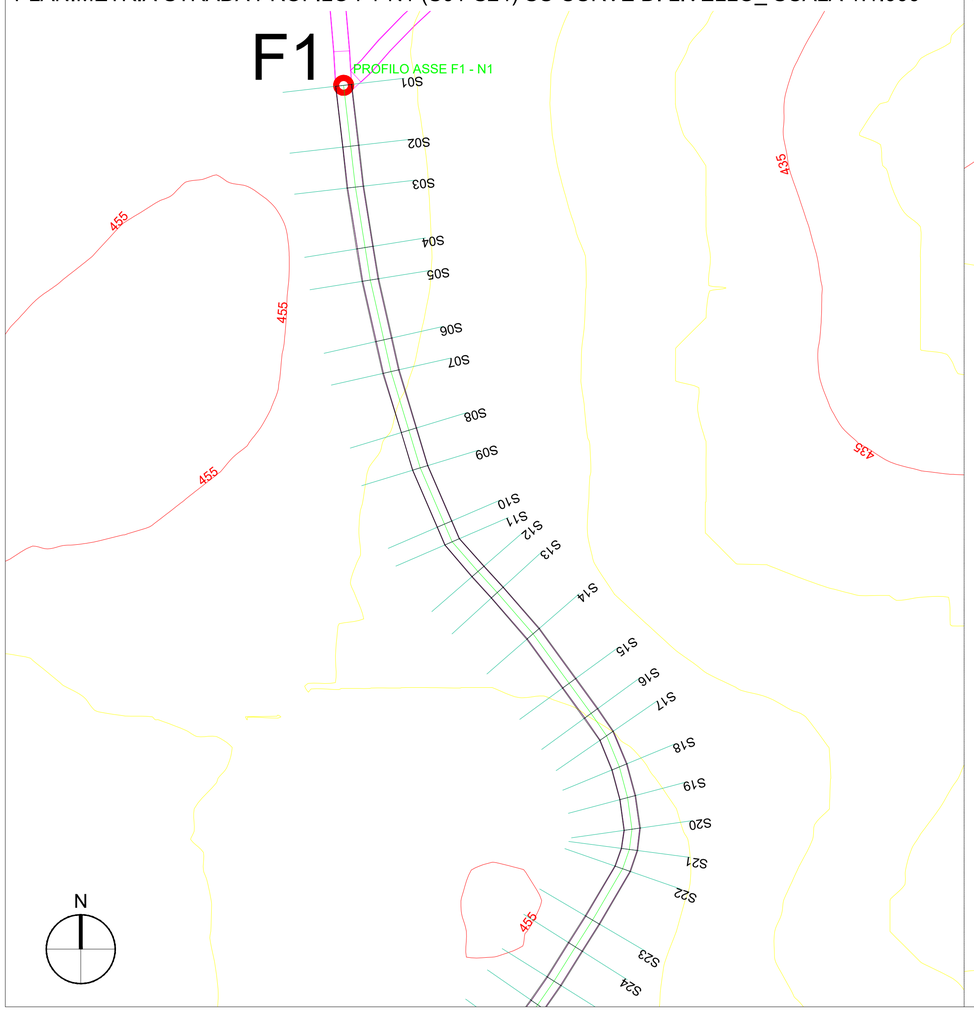

PLANIMETRIA STRADA PROFILO F1-N1 (S08-S35) SU CURVE DI LIVELLO_ SCALA 1:1.000

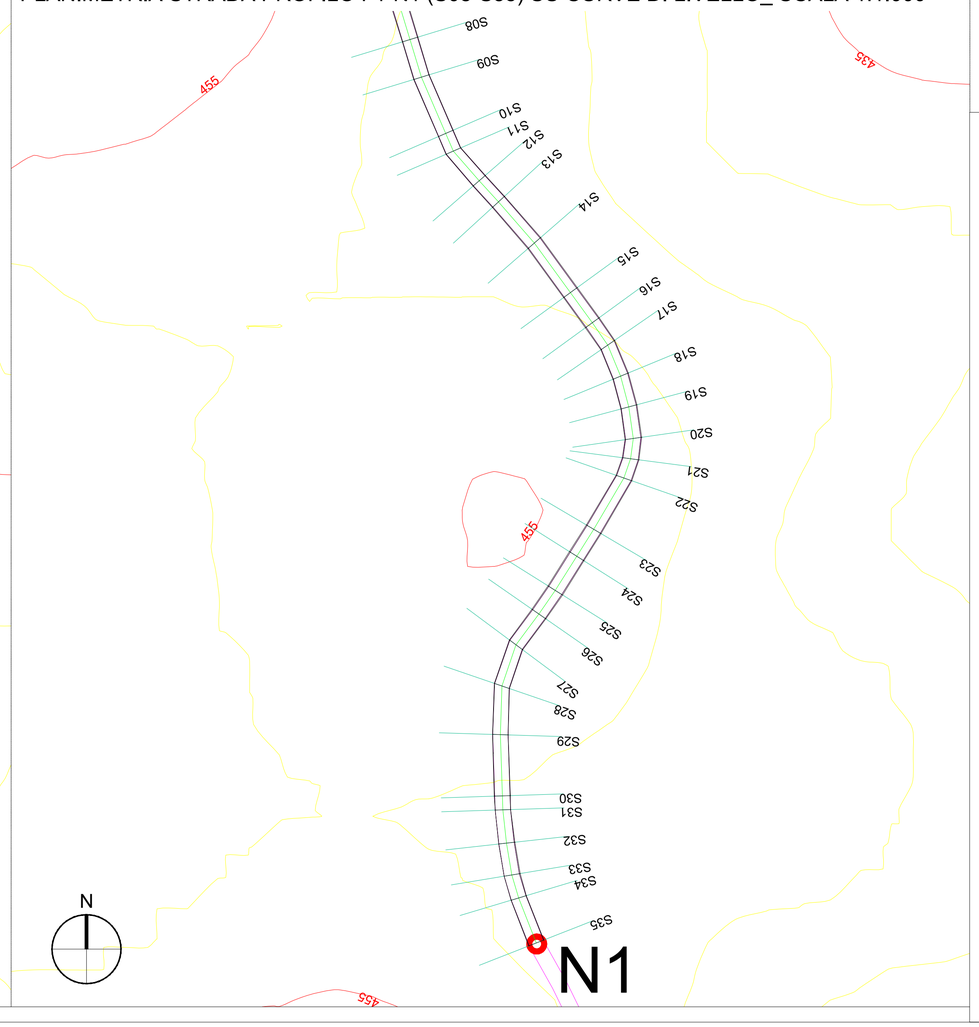

LEGENDA

Porzione di sterro

Porzione di riporto

AUTORIZZAZIONE UNICA EX D. LGS. N. 387/2003

PROGETTO DEFINITIVO
PARCO EOLICO GALLURA

Titolo elaborato:

Planimetria e profili longitudinali strada di accesso e piazzola GA01....GA11, SEU e BESS

REDATTO	CONTR.	APPROV.	DESCRIZIONE REVISIONE DOCUMENTO	DATA	REV
CG	PD	GD	Prima Emissione	21/04/2023	00

PROPONENTE

SARDEGNA PRIME S.R.L.
Via A. De Gasperi n.8
74023 Grottaglie (TA)

CONSULENZA

GE.CO.D'OR. S.R.L.
Via A. De Gasperi n.8
74023 Grottaglie (TA)

PROGETTISTA
Ing. Gaetano D'Oronzio
Via Goito 14 - Colobraro (MT)

Codice	Formato	Scala	Foglio
LTOC045	A1	1:1000	19/33

PROFILO ASSE L - L1

Caratteristiche Tracciato di Progetto

Quota Monte	449.58
Quota Valle	435.13
Lungh. Proiezione	505.69
Lungh. Sviluppo	506.42
Dislivello	14.45
Pendenza Minima	0.00 %
Pendenza Massima	-12.71 %
Pendenza Media	4.63 %

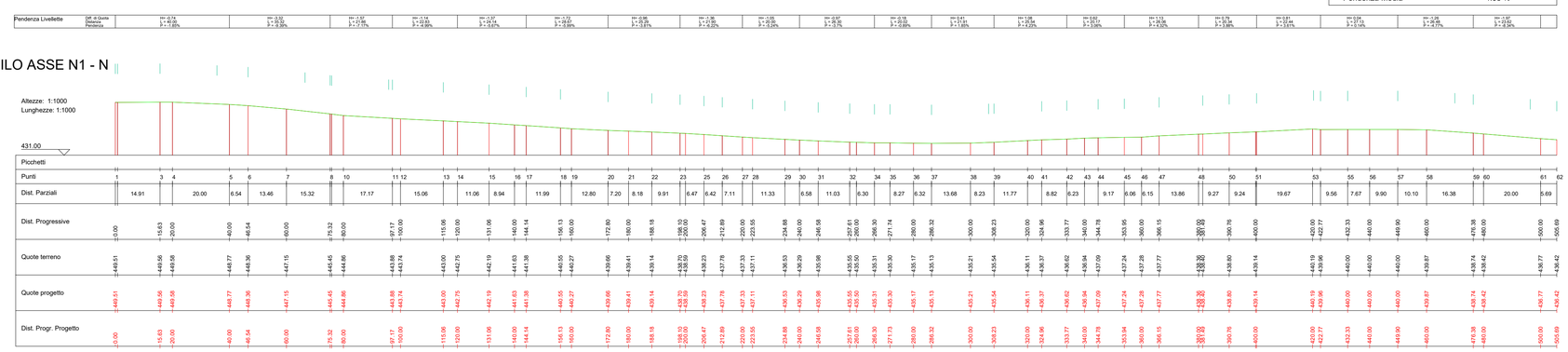

K-PLAN

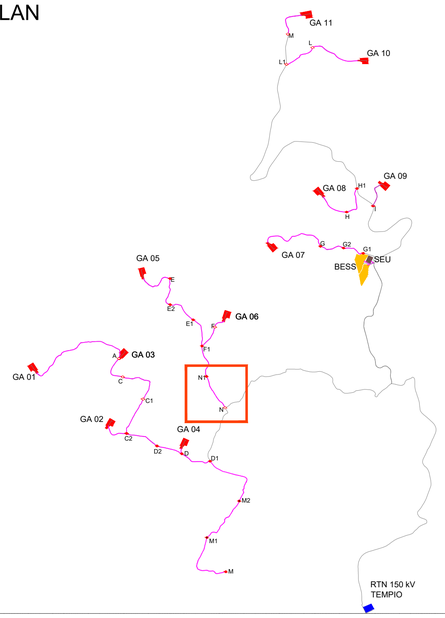

PLANIMETRIA STRADA PROFILO N1-N (S01-S33) SU CURVE DI LIVELLO_ SCALA 1:1.000

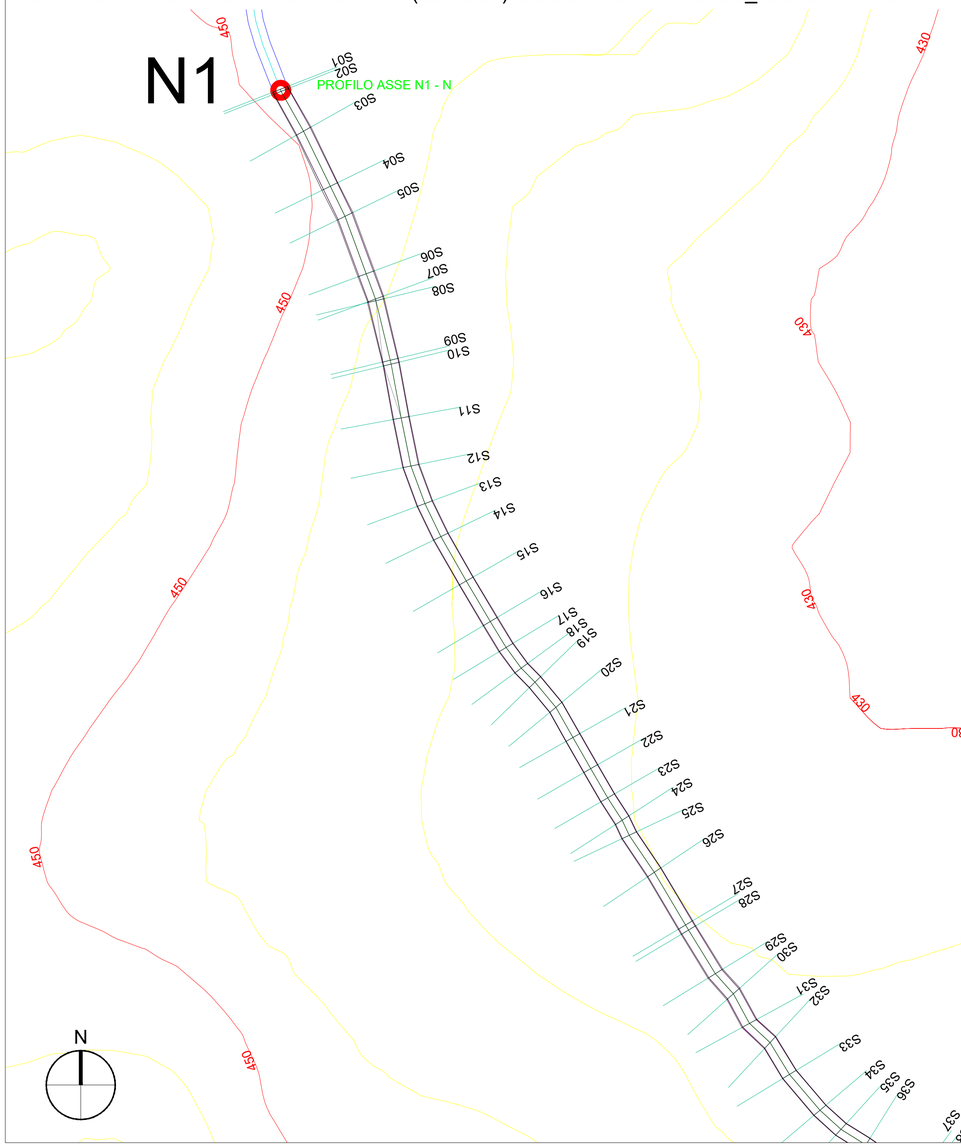

PLANIMETRIA STRADA PROFILO N1-N (S09-S44) SU CURVE DI LIVELLO_ SCALA 1:1.000

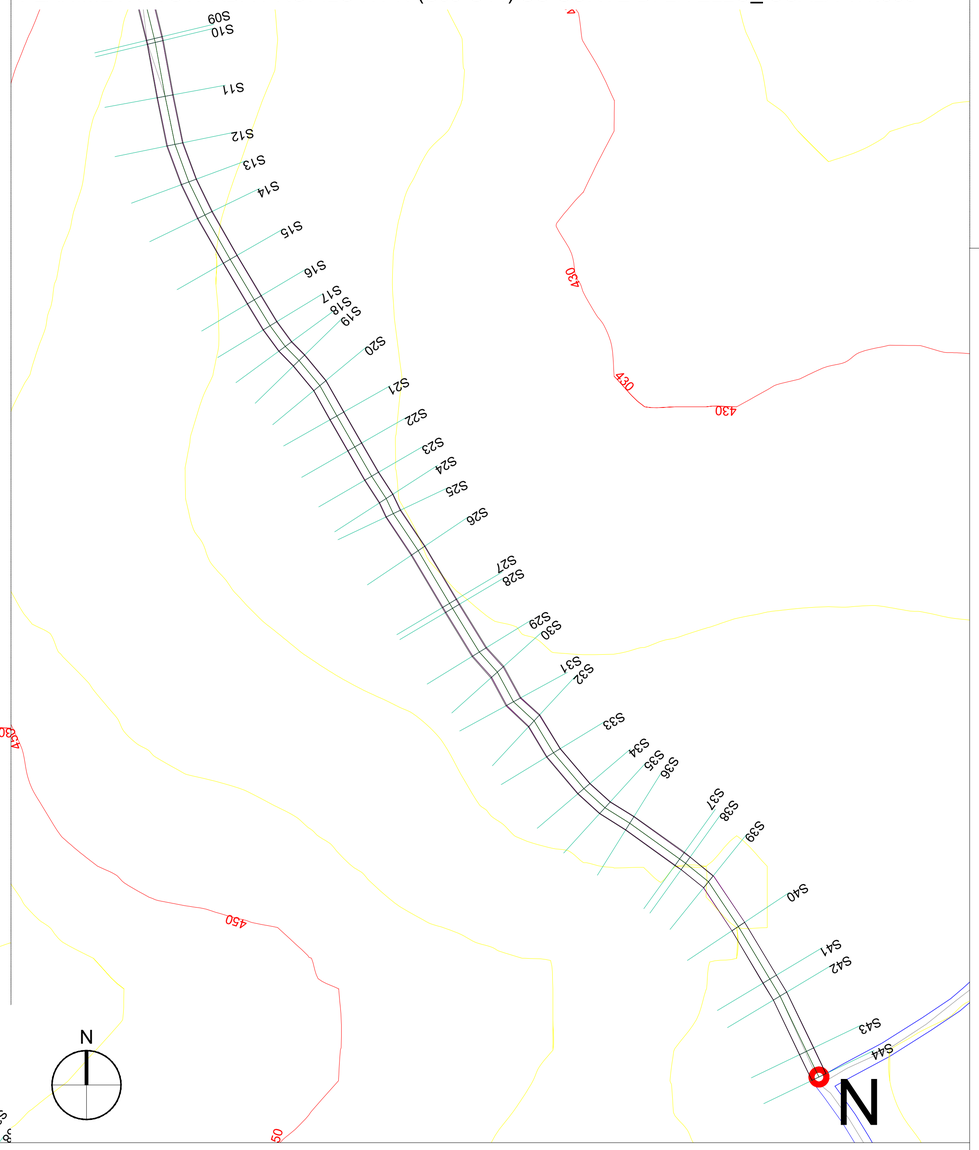

LEGENDA

Porzione di sterro

Porzione di riporto

AUTORIZZAZIONE UNICA EX D. LGS. N. 387/2003

PROGETTO DEFINITIVO
PARCO EOLICO GALLURA

Titolo elaborato:

Planimetria e profili longitudinali strada di accesso e piazzola GA01....GA11, SEU e BESS

REDATTO	CONTR.	APPROV.	DESCRIZIONE REVISIONE DOCUMENTO	DATA	REV
CG	PD	GD	Prima Emissione	21/04/2023	00

PROPONENTE

SARDEGNA PRIME S.R.L.
Via A. De Gasperi n.8
74023 Grottaglie (TA)

CONSULENZA

GE.CO.D'OR. S.R.L.
Via A. De Gasperi n.8
74023 Grottaglie (TA)

PROGETTISTA
Ing. Gaetano D'Oronzio
Via Goito 14 - Colobraro (MT)

Codice	Formato	Scala	Foglio
LTOC045	A1	1:1000	20/33

PROFILO ASSE G - GA 07

Caratteristiche Tracciato di Progetto

Quota Monte	325.46
Quota Valle	288.93
Lungh. Proiezione	931.85
Lungh. Sviluppo	935.86
Dislivello	36.52
Pendenza Minima	-0.11 %
Pendenza Massima	22.74 %
Pendenza Media	7.15 %

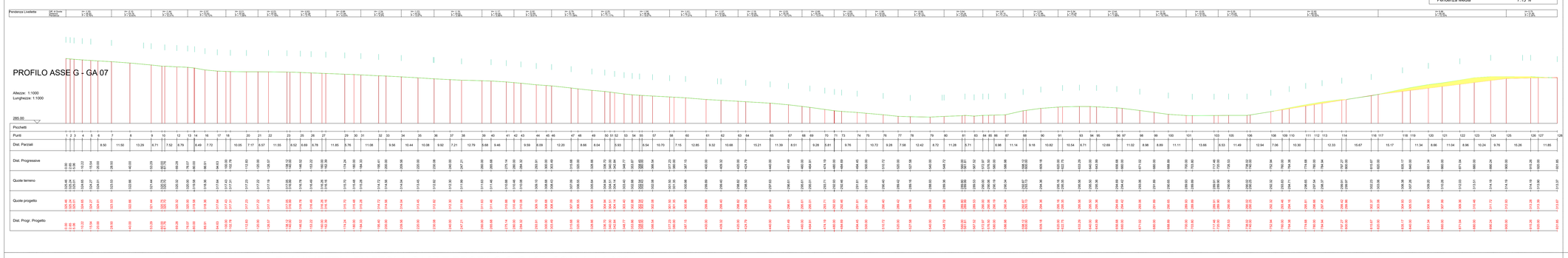

K-PLAN

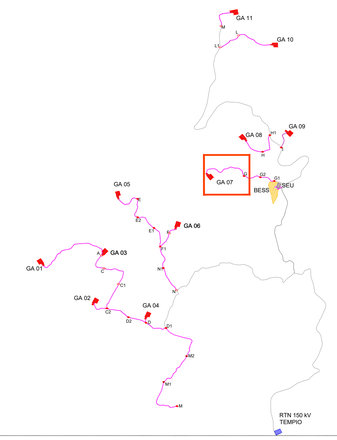

PROFILO PIAZZOLA GA 07

Caratteristiche Tracciato di Progetto

Quota Monte	313.67
Quota Valle	313.67
Lungh. Proiezione	124.00
Lungh. Sviluppo	124.00
Dislivello	0.00
Pendenza Minima	0.00 %
Pendenza Massima	0.00 %
Pendenza Media	0.00 %

PLANIMETRIA PIAZZOLA GA07 E PROFILO G-GA07_SCALA 1:1.000

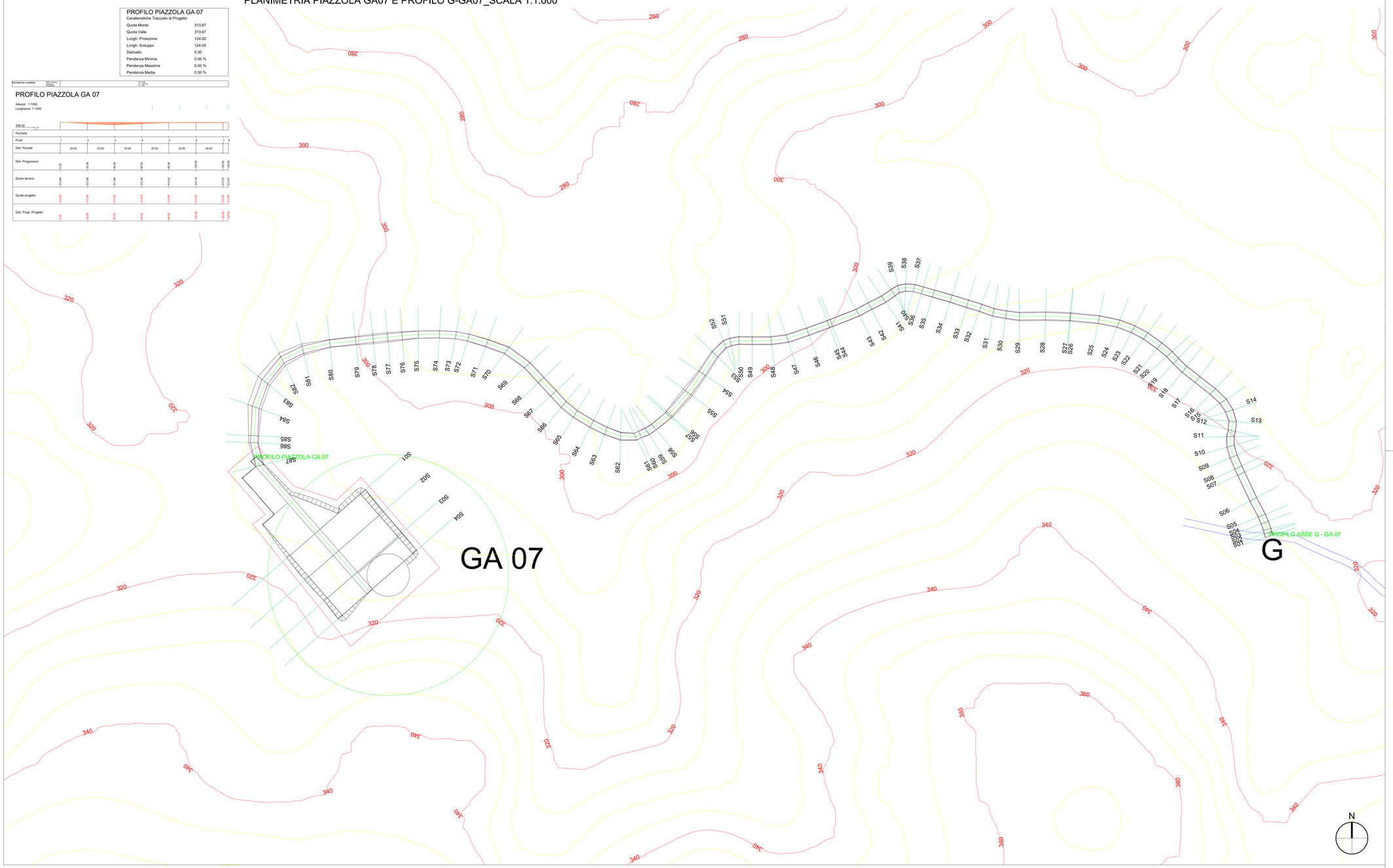

LEGENDA

- Porzione di sterro
- Porzione di riporto

AUTORIZZAZIONE UNICA EX D. LGS. N. 387/2003

PROGETTO DEFINITIVO
PARCO EOLICO GALLURA

Titolo elaborato:

Planimetria e profili longitudinali strada di accesso e piazzola GA01....GA11, SEU e BESS

REDATTO	CONTR.	APPROV.	DESCRIZIONE REVISIONE DOCUMENTO	DATA	REV
CG	PD	GD	Prima Emissione	21/04/2023	00

PROPONENTE

SARDEGNA PRIME S.R.L.
Via A. De Gasperi n.8
74023 Grottaglie (TA)

CONSULENZA

GE.CO.D'OR. S.R.L.
Via A. De Gasperi n.8
74023 Grottaglie (TA)

PROGETTISTA
Ing. Gaetano D'Oronzio
Via Goito 14 - Colobraro (MT)

Codice	Formato	Scala	Foglio
LTOC045	A0L	1:1000	21/33

PROFILO G2 - G

Caratteristiche Tracciato di Progetto

Quota Monte	355.58
Quota Valle	318.18
Lungh. Proiezione	341.88
Lungh. Sviluppo	345.19
Dislivello	37.40
Pendenza Minima	2.70 %
Pendenza Massima	-16.96 %
Pendenza Media	8.98 %

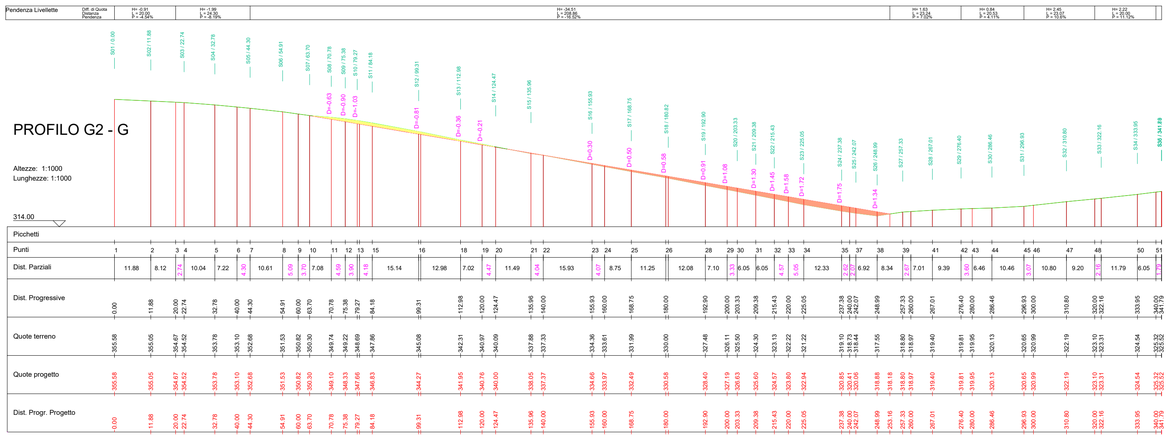

K-PLAN

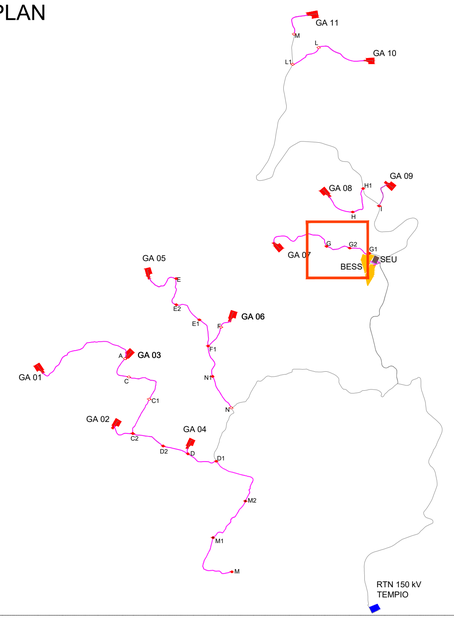

PLANIMETRIA STRADA PROFILO G2-G SU CURVE DI LIVELLO_ SCALA 1:1.000

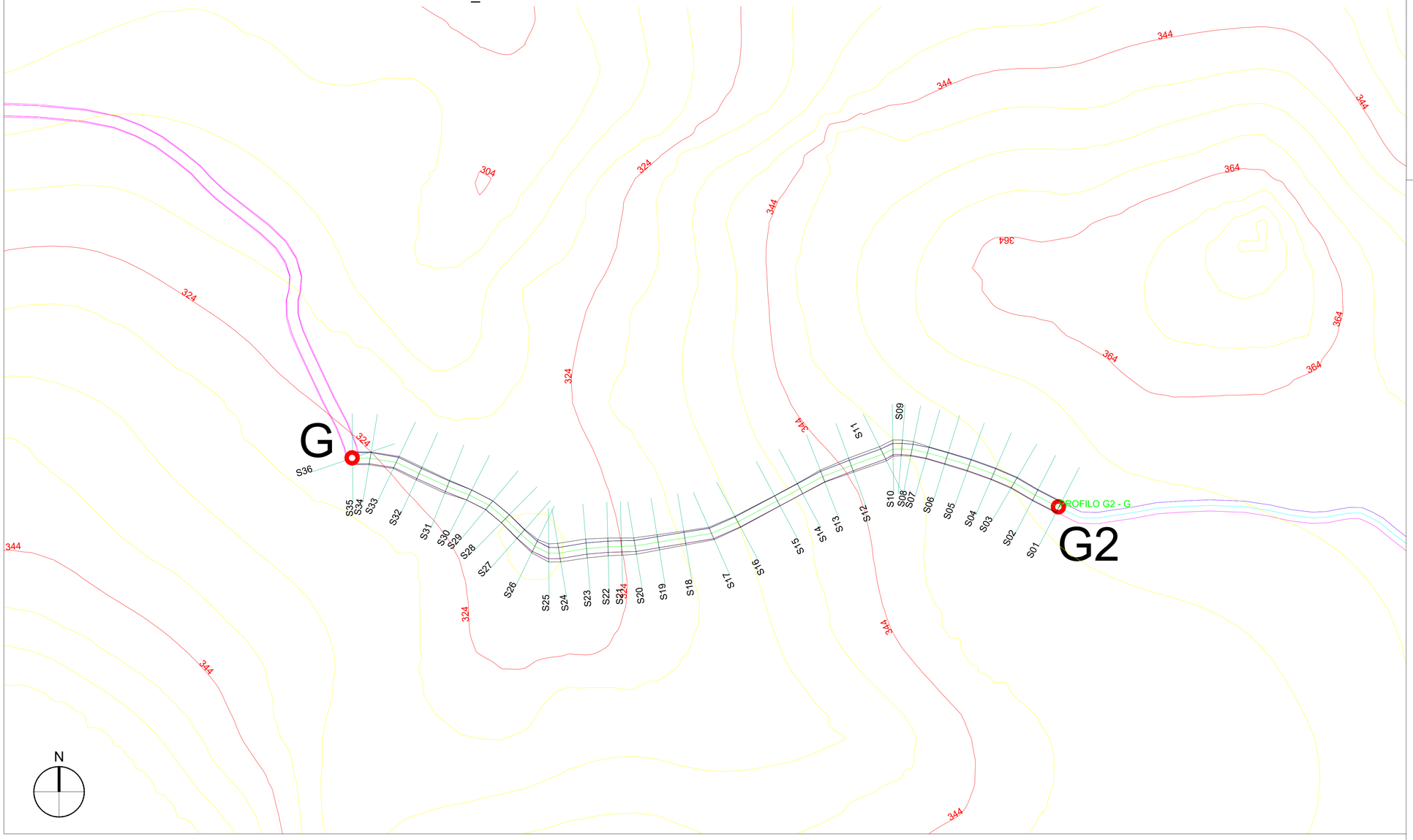

LEGENDA

Porzione di sterro

Porzione di riporto

AUTORIZZAZIONE UNICA EX D. LGS. N. 387/2003

PROGETTO DEFINITIVO
PARCO EOLICO GALLURA

Titolo elaborato:

Planimetria e profili longitudinali strada di accesso e piazzola GA01....GA11, SEU e BESS

REDATTO	CONTR.	APPROV.	DESCRIZIONE REVISIONE DOCUMENTO	DATA	REV
CG	PD	GD	Prima Emissione	21/04/2023	00

PROPONENTE

SARDEGNA PRIME S.R.L.
Via A. De Gasperi n.8
74023 Grottaglie (TA)

CONSULENZA

GE.CO.D'OR. S.R.L.
Via A. De Gasperi n.8
74023 Grottaglie (TA)

PROGETTISTA
Ing. Gaetano D'Oronzio
Via Goito 14 - Colobraro (MT)

Codice	Formato	Scala	Foglio
LTOC045	A1	1:1000	22/33

PROFILO ASSE G1 - G2

Caratteristiche Tracciato di Progetto

Quota Monte	364.80
Quota Valle	355.58
Lungh. Proiezione	303.02
Lungh. Sviluppo	303.27
Dislivello	9.22
Pendenza Minima	0.00 %
Pendenza Massima	-15.96 %
Pendenza Media	3.48 %

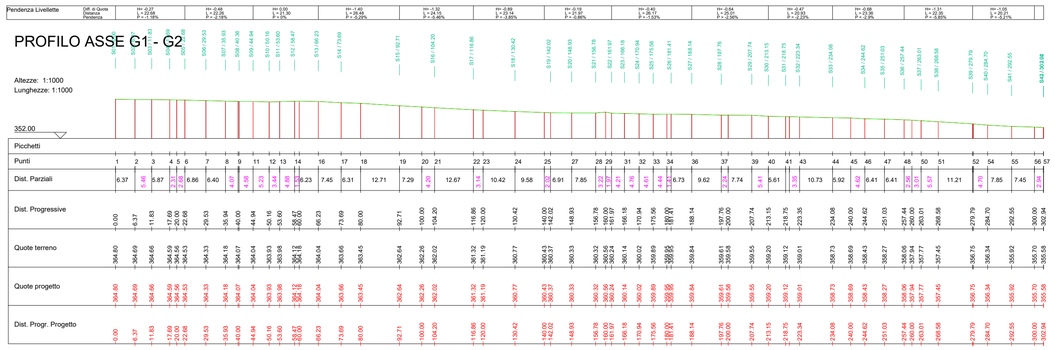

K-PLAN

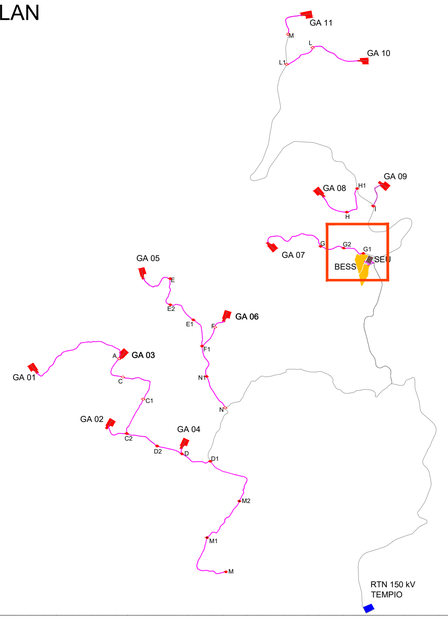

PLANIMETRIA STRADA PROFILO G1-G2 SU CURVE DI LIVELLO_ SCALA 1:1.000

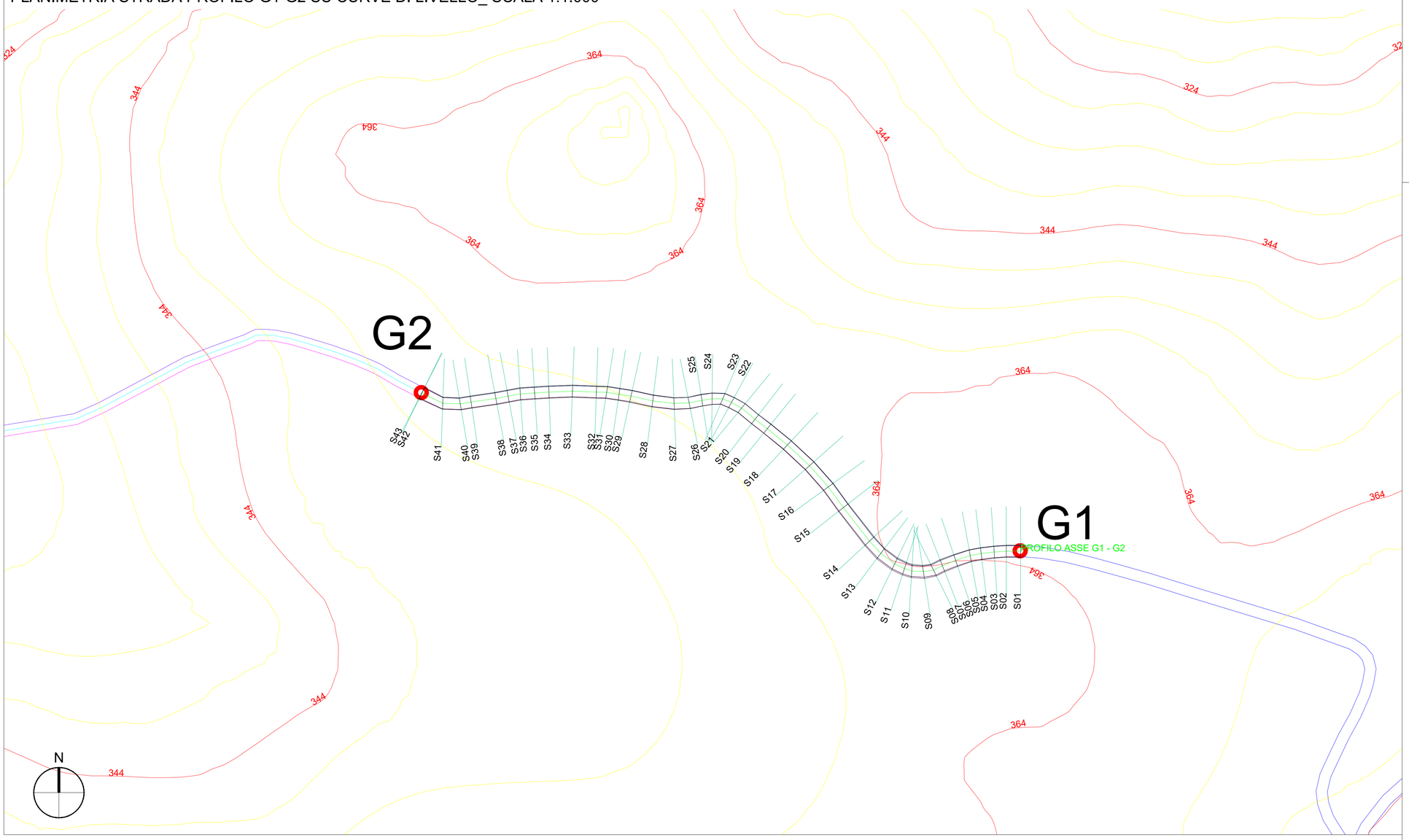

LEGENDA

Porzione di sterro

Porzione di riporto

AUTORIZZAZIONE UNICA EX D. LGS. N. 387/2003

PROGETTO DEFINITIVO
PARCO EOLICO GALLURA

Titolo elaborato:

Planimetria e profili longitudinali strada di accesso e piazzola GA01....GA11, SEU e BESS

REDATTO	CONTR.	APPROV.	DESCRIZIONE REVISIONE DOCUMENTO	DATA	REV
CG	PD	GD	Prima Emissione	21/04/2023	00

PROPONENTE

SARDEGNA PRIME S.R.L.
Via A. De Gasperi n.8
74023 Grottaglie (TA)

CONSULENZA

GE.CO.D'OR. S.R.L.
Via A. De Gasperi n.8
74023 Grottaglie (TA)

PROGETTISTA
Ing. Gaetano D'Oronzio
Via Goito 14 - Colobraro (MT)

Codice	Formato	Scala	Foglio
LTOC045	A1	1:1000	23/33

PROFILO ASSE P - SEU

Caratteristiche Tracciato di Progetto

Quota Monte	369.06
Quota Valle	367.14
Lungh. Proiezione	40.89
Lungh. Sviluppo	40.98
Dislivello	1.92
Pendenza Minima	-2.19 %
Pendenza Massima	9.60 %
Pendenza Media	5.89 %

Pendenza Livellette	Diff. di Quota / Distanza / Pendenza	i= 1.23 / L= 20.00 / P= 6.15%	i= -0.46 / L= 20.00 / P= -2.30%

PROFILO ASSE P - SEU

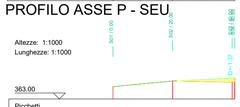

Picchetti			
Punti	1	2	3
Dist. Parziali		20.00	20.00
Dist. Progressive	0.00	20.00	40.00
Quote terreno	367.14	369.06	369.99
Quote progetto	367.14	369.06	368.63
Dist. Progr. Progetto	0.00	20.00	40.00

PROFILO ASSE P - BESS 2

Caratteristiche Tracciato di Progetto

Quota Monte	372.60
Quota Valle	367.14
Lungh. Proiezione	88.33
Lungh. Sviluppo	88.50
Dislivello	5.46
Pendenza Minima	5.58 %
Pendenza Massima	7.53 %
Pendenza Media	6.46 %

Pendenza Livellette	Diff. di Quota / Distanza / Pendenza	i= 2.73 / L= 20.00 / P= 13.67%	i= 0.73 / L= 68.33 / P= 1.08%

PROFILO ASSE P - BESS 2

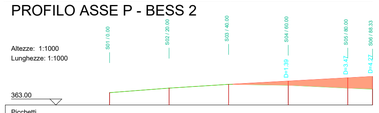

Picchetti						
Punti	1	2	3	4	5	6
Dist. Parziali		20.00	20.00	20.00	20.00	8.33
Dist. Progressive	0.00	20.00	40.00	60.00	80.00	88.33
Quote terreno	367.14	368.65	369.91	369.63	368.67	368.33
Quote progetto	367.14	368.65	369.91	371.02	372.14	372.60
Dist. Progr. Progetto	0.00	20.00	40.00	60.00	80.00	88.33

PROFILO ASSE Q - BESS 1

Caratteristiche Tracciato di Progetto

Quota Monte	369.93
Quota Valle	361.60
Lungh. Proiezione	90.98
Lungh. Sviluppo	91.36
Dislivello	8.33
Pendenza Minima	-9.16 %
Pendenza Massima	-9.16 %
Pendenza Media	9.16 %

Pendenza Livellette	Diff. di Quota / Distanza / Pendenza	i= -8.33 / L= 90.98 / P= -9.16%

PROFILO ASSE Q - BESS 1

Picchetti						
Punti	1	2	3	4	5	6
Dist. Parziali		20.00	20.00	20.00	20.00	10.98
Dist. Progressive	0.00	20.00	40.00	60.00	80.00	90.98
Quote terreno	369.93	369.44	369.31	369.91	365.56	365.01
Quote progetto	369.93	366.10	362.27	364.43	362.60	361.60
Dist. Progr. Progetto	0.00	20.00	40.00	60.00	80.00	90.98

K-PLAN

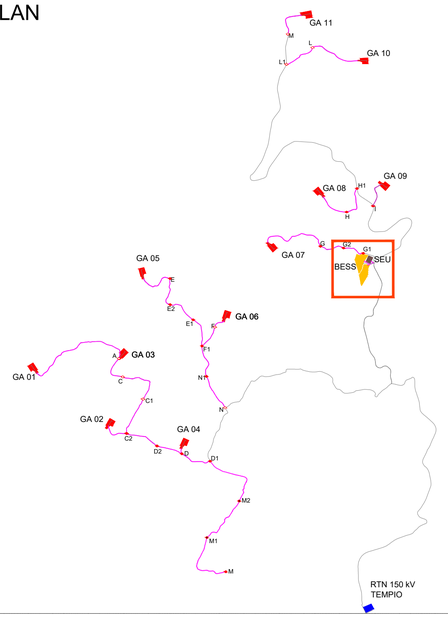

PLANIMETRIA STRADE PROFILO ASSE P-SEU E ASSE P-BESS2 E ASSE Q-BESS1 SU CURVE DI LIVELLO_ SCALA 1:1.000

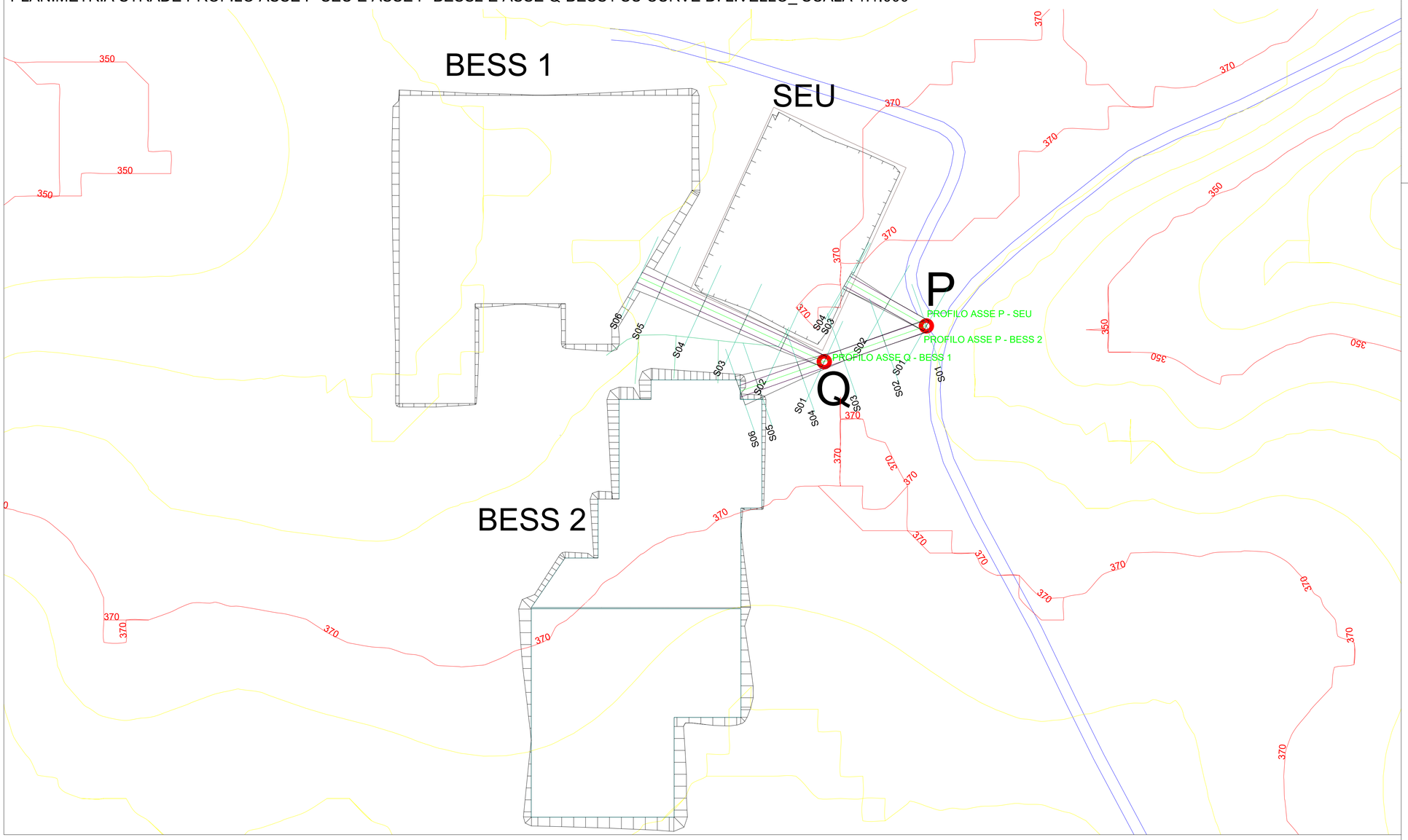

LEGENDA

- Porzione di sterro
- Porzione di riporto

AUTORIZZAZIONE UNICA EX D. LGS. N. 387/2003

PROGETTO DEFINITIVO
PARCO EOLICO GALLURA

Titolo elaborato:

Planimetria e profili longitudinali strada di accesso e piazzola GA01....GA11, SEU e BESS

REDATTO	CONTR.	APPROV.	DESCRIZIONE REVISIONE DOCUMENTO	DATA	REV
CG	PD	GD	Prima Emissione	21/04/2023	00

PROPONENTE

SARDEGNA PRIME S.R.L.
Via A. De Gasperi n.8
74023 Grottaglie (TA)

CONSULENZA

GE.CO.D'OR. S.R.L.
Via A. De Gasperi n.8
74023 Grottaglie (TA)

PROGETTISTA
Ing. Gaetano D'Oronzio
Via Goito 14 - Colobraro (MT)

Codice	Formato	Scala	Foglio
LTOC045	A1	1:1000	24/33

PROFILO ASSE A - B

Caratteristiche Tracciato di Progetto

Quota Monte	368.60
Quota Valle	368.60
Lungh. Proiezione	84.07
Lungh. Sviluppo	84.07
Dislivello	0.00
Pendenza Minima	0.00 %
Pendenza Massima	0.00 %
Pendenza Media	0.00 %

Pendenza Livellette — Diff. di Quota / Distanza / Pendenza — m= 0.00 / L= 84.07 / i= 0%

PROFILO ASSE A - B

Altezze: 1:1000
Lunghezze: 1:1000

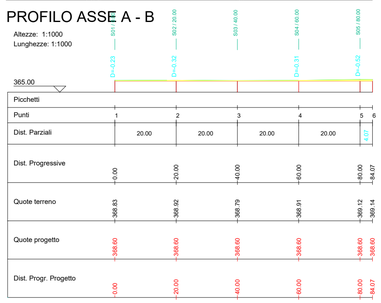

Picchetti						
Punti	1	2	3	4	5	6
Dist. Parziali		20.00	20.00	20.00	20.00	1.07
Dist. Progressive	0.00	20.00	40.00	60.00	80.00	84.07
Quote terreno	368.83	368.62	368.79	368.91	369.12	369.14
Quote progetto	368.60	368.60	368.60	368.60	368.60	368.60
Dist. Progr. Progetto	0.00	20.00	40.00	60.00	80.00	84.07

PROFILO ASSE C - D

Caratteristiche Tracciato di Progetto

Quota Monte	368.60
Quota Valle	368.60
Lungh. Proiezione	59.20
Lungh. Sviluppo	59.20
Dislivello	0.00
Pendenza Minima	0.00 %
Pendenza Massima	0.00 %
Pendenza Media	0.00 %

Pendenza Livellette — Diff. di Quota / Distanza / Pendenza — m= 0.00 / L= 59.20 / i= 0%

PROFILO ASSE C - D

Altezze: 1:1000
Lunghezze: 1:1000



Picchetti				
Punti	1	2	3	4
Dist. Parziali		20.00	20.00	19.20
Dist. Progressive	0.00	20.00	40.00	59.20
Quote terreno	370.00	369.49	367.99	366.49
Quote progetto	368.60	368.60	368.60	368.60
Dist. Progr. Progetto	0.00	20.00	40.00	59.20

K-PLAN

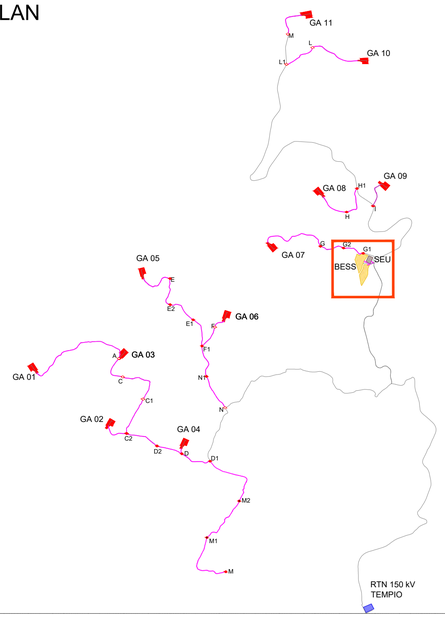

PLANIMETRIA PROFILI ASSE A-B E ASSE C-D SU CURVE DI LIVELLO_ SCALA 1:1.000

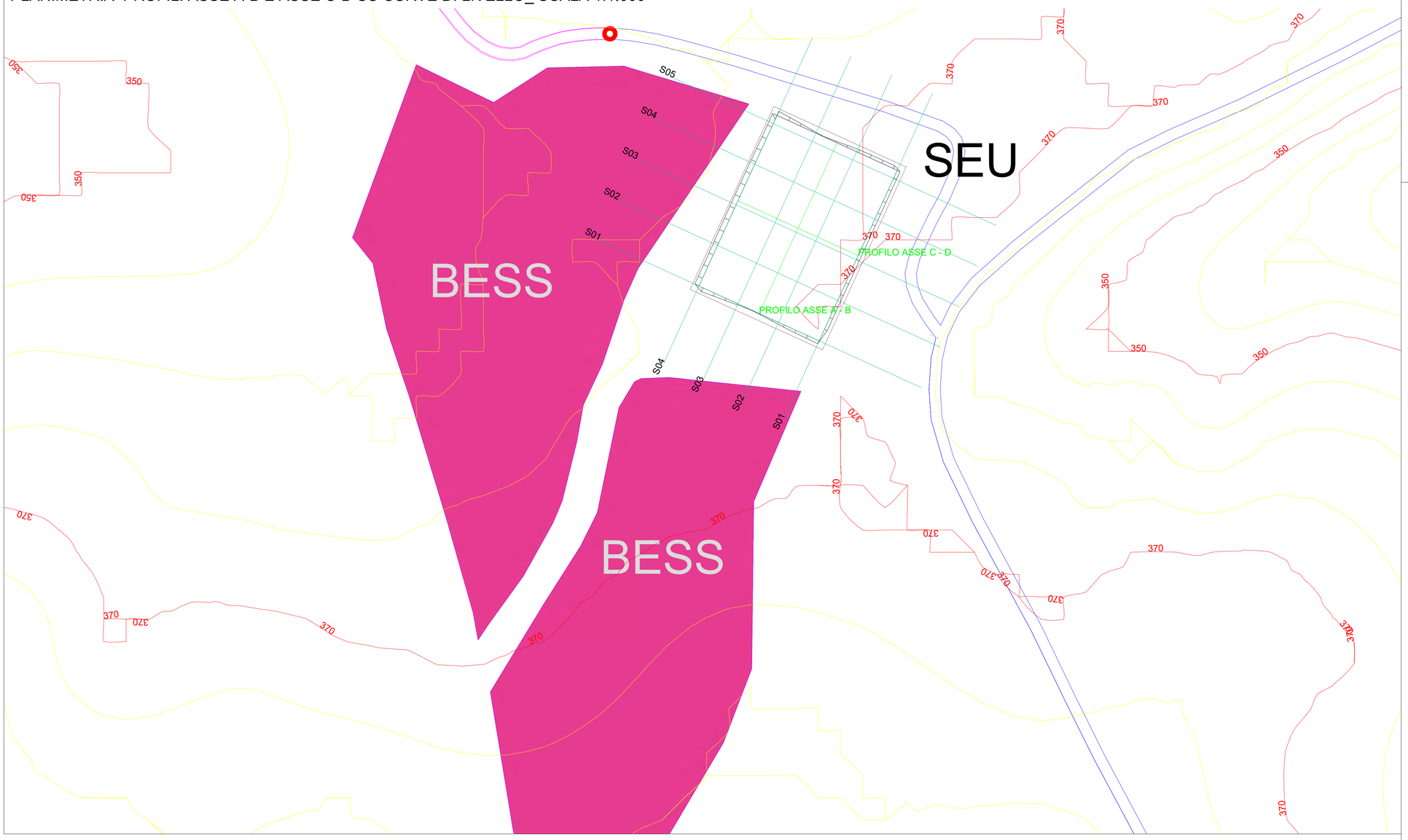

LEGENDA

Porzione di sterro

Porzione di riporto

AUTORIZZAZIONE UNICA EX D. LGS. N. 387/2003

PROGETTO DEFINITIVO
PARCO EOLICO GALLURA

Titolo elaborato:

Planimetria e profili longitudinali strada di accesso e piazzola GA01....GA11, SEU e BESS

REDATTO	CONTR.	APPROV.	DESCRIZIONE REVISIONE DOCUMENTO	DATA	REV
CG	PD	GD	Prima Emissione	21/04/2023	00

PROPONENTE

SARDEGNA PRIME S.R.L.
Via A. De Gasperi n.8
74023 Grottaglie (TA)

CONSULENZA

GE.CO.D'OR. S.R.L.
Via A. De Gasperi n.8
74023 Grottaglie (TA)

PROGETTISTA
Ing. Gaetano D'Oronzio
Via Goito 14 - Colobraro (MT)

Codice	Formato	Scala	Foglio
LTOC045	A1	1:1000	25/33

PROFILO ASSE A - B

Caratteristiche Tracciato di Progetto

Quota Monte	361.60
Quota Valle	361.60
Lungh. Proiezione	131.14
Lungh. Sviluppo	131.14
Dislivello	0.00
Pendenza Minima	0.00 %
Pendenza Massima	0.00 %
Pendenza Media	0.00 %

Pendenza Livellette — Diff. di Quota / Pendenza — H= 0.00 / S = 131.14 / i = 0%

PROFILO ASSE A - B

Altezze: 1:1000
Lunghezze: 1:1000

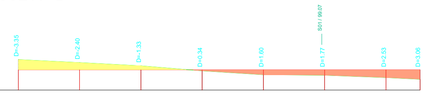

Picchetti								
Punti	1	2	3	4	5	6	7	8
Dist. Parziali		20.00	20.00	20.00	20.00	20.00	20.00	11.14
Dist. Progressive	0.00	20.00	40.00	60.00	80.00	100.00	120.00	131.14
Quote terreno	364.95	364.00	362.93	361.26	360.00	359.83	359.07	358.54
Quote progetto	361.60	361.60	361.60	361.60	361.60	361.60	361.60	361.60
Dist. Progr. Progetto	0.00	20.00	40.00	60.00	80.00	100.00	120.00	131.14

PROFILO ASSE C - D

Caratteristiche Tracciato di Progetto

Quota Monte	361.60
Quota Valle	361.60
Lungh. Proiezione	138.18
Lungh. Sviluppo	138.18
Dislivello	0.00
Pendenza Minima	0.00 %
Pendenza Massima	0.00 %
Pendenza Media	0.00 %

Pendenza Livellette — Diff. di Quota / Pendenza — H= 0.00 / S = 138.18 / i = 0%

PROFILO ASSE C - D

Altezze: 1:1000
Lunghezze: 1:1000

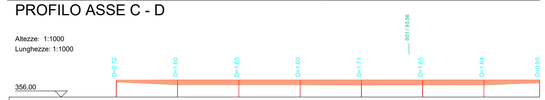

Picchetti								
Punti	1	2	3	4	5	6	7	8
Dist. Parziali		20.00	20.00	20.00	20.00	20.00	20.00	18.18
Dist. Progressive	0.00	20.00	40.00	60.00	80.00	100.00	120.00	138.18
Quote terreno	360.88	360.00	360.00	360.00	359.98	359.95	359.96	360.65
Quote progetto	361.60	361.60	361.60	361.60	361.60	361.60	361.60	361.60
Dist. Progr. Progetto	0.00	20.00	40.00	60.00	80.00	100.00	120.00	138.18

K-PLAN

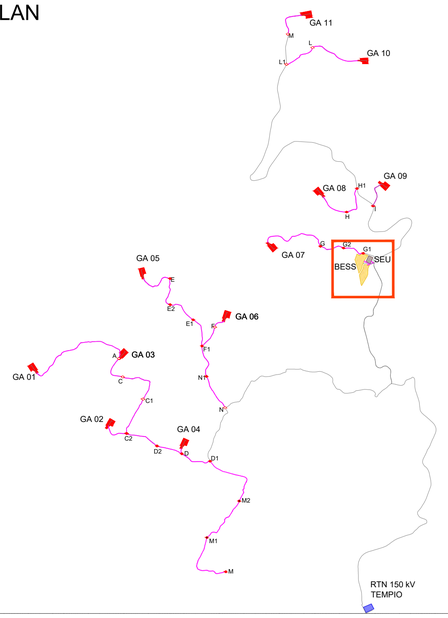

PLANIMETRIA BESS1 PROFILI ASSE A-B E ASSE C-D SU CURVE DI LIVELLO_ SCALA 1:1.000

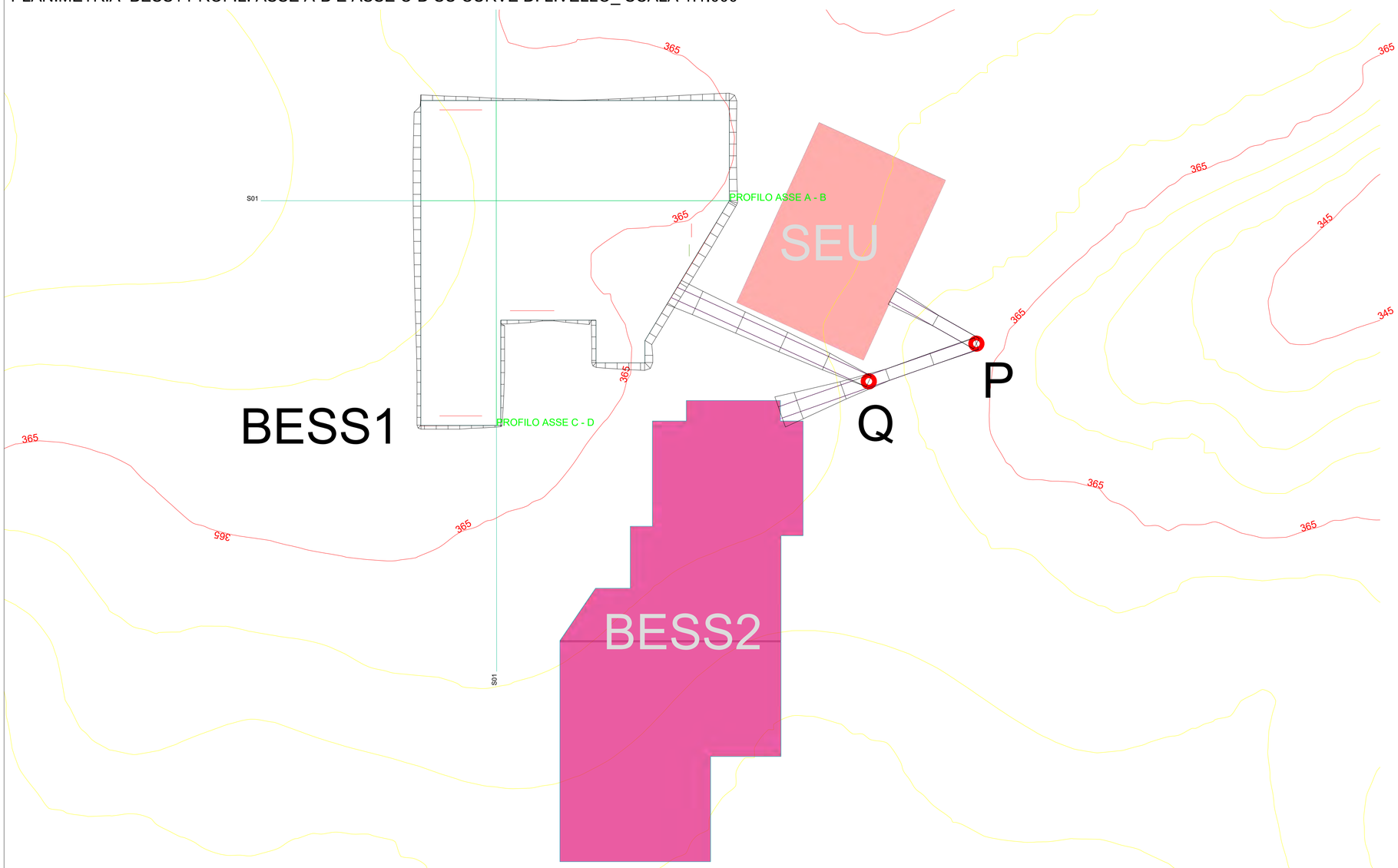

LEGENDA

Porzione di sterro

Porzione di riporto

AUTORIZZAZIONE UNICA EX D. LGS. N. 387/2003

PROGETTO DEFINITIVO
PARCO EOLICO GALLURA

Titolo elaborato:

Planimetria e profili longitudinali strada di accesso e piazzola GA01....GA11, SEU e BESS

REDATTO	CONTR.	APPROV.	DESCRIZIONE REVISIONE DOCUMENTO	DATA	REV
CG	PD	GD	Prima Emissione	21/04/2023	00

PROPONENTE

SARDEGNA PRIME S.R.L.
Via A. De Gasperi n.8
74023 Grottaglie (TA)

CONSULENZA

GE.CO.D'OR. S.R.L.
Via A. De Gasperi n.8
74023 Grottaglie (TA)

PROGETTISTA
Ing. Gaetano D'Oronzio
Via Goito 14 - Colobraro (MT)

Codice	Formato	Scala	Foglio
LTOC045	A1	1:1000	26/33

PROFILO ASSE A - B

Caratteristiche Tracciato di Progetto

Quota Monte	374.76
Quota Valle	370.76
Lungh. Proiezione	195.89
Lungh. Sviluppo	199.89
Dislivello	4.00
Pendenza Minima	0.00 %
Pendenza Massima	200.00 %
Pendenza Media	50.00 %

Pendenza Livellette	Diff. di Quota Distanza Pendenza	H= 0.00 L= 93.98 P= 0.0%	H= 4.00 L= 102.53 P= 3.9%

PROFILO ASSE A - B

Altezze: 1:1000
Lunghezze: 1:1000

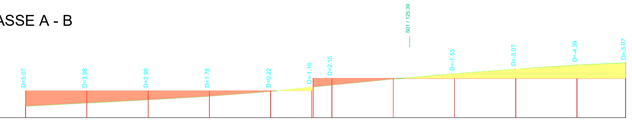

Picchetti											
Punti	1	2	3	4	5	6	7	8	9	10	11
Dist. Parziali		20.00	20.00	20.00	20.00	20.00	20.00	20.00	20.00	20.00	15.89
Dist. Progressive	0.00	20.00	40.00	60.00	80.00	100.00	120.00	140.00	160.00	180.00	195.89
Quote terreno	365.69	366.79	367.78	368.88	370.54	372.61	374.68	376.29	377.83	379.15	379.63
Quote progetto	370.76	370.76	370.76	370.76	370.76	370.76	374.76	374.76	374.76	374.76	374.76
Dist. Progr. Progetto	0.00	20.00	40.00	60.00	80.00	93.98	100.00	120.00	140.00	160.00	180.00	195.88

PROFILO C - D

Caratteristiche Tracciato di Progetto

Quota Monte	374.76
Quota Valle	374.76
Lungh. Proiezione	93.91
Lungh. Sviluppo	93.91
Dislivello	0.00
Pendenza Minima	0.00 %
Pendenza Massima	0.00 %
Pendenza Media	0.00 %

Pendenza Livellette	Diff. di Quota Distanza Pendenza	H= 0.00 L= 93.91 P= 0.0%

PROFILO C - D

Altezze: 1:1000
Lunghezze: 1:1000

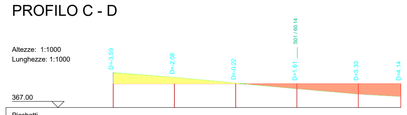

Picchetti						
Punti	1	2	3	4	5	6
Dist. Parziali		20.00	20.00	20.00	20.00	13.91
Dist. Progressive	0.00	20.00	40.00	60.00	80.00	93.91
Quote terreno	378.35	376.64	374.68	373.15	371.43	370.62
Quote progetto	374.76	374.76	374.76	374.76	374.76	374.76
Dist. Progr. Progetto	0.00	20.00	40.00	60.00	80.00	93.91

PROFILO ASSE E - F

Caratteristiche Tracciato di Progetto

Quota Monte	372.76
Quota Valle	372.76
Lungh. Proiezione	81.97
Lungh. Sviluppo	81.97
Dislivello	0.00
Pendenza Minima	0.00 %
Pendenza Massima	0.00 %
Pendenza Media	0.00 %

Pendenza Livellette	Diff. di Quota Distanza Pendenza	H= 0.00 L= 81.97 P= 0%

PROFILO ASSE E - F

Altezze: 1:1000
Lunghezze: 1:1000

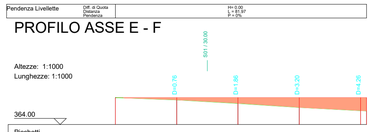

Picchetti						
Punti	1	2	3	4	5	6
Dist. Parziali		20.00	20.00	20.00	20.00	1.97
Dist. Progressive	0.00	20.00	40.00	60.00	80.00	81.97
Quote terreno	372.77	372.03	370.90	369.58	368.50 368.41	
Quote progetto	372.76	372.76	372.76	372.76	372.76 372.76	
Dist. Progr. Progetto	0.00	20.00	40.00	60.00	80.00 81.97	

K-PLAN

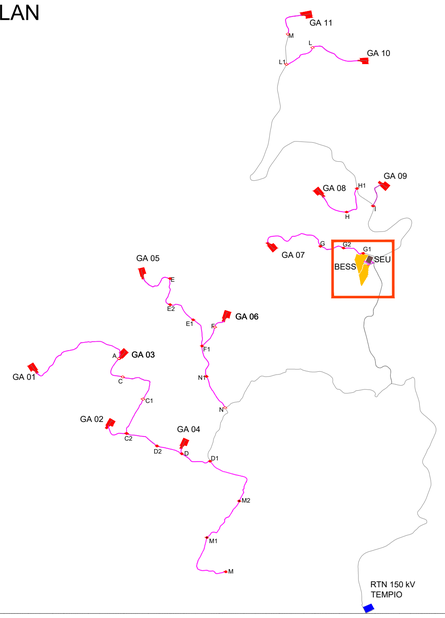

PLANIMETRIA BESS2 PROFILI ASSE A-B E ASSE C-D SU CURVE DI LIVELLO_ SCALA 1:1.000

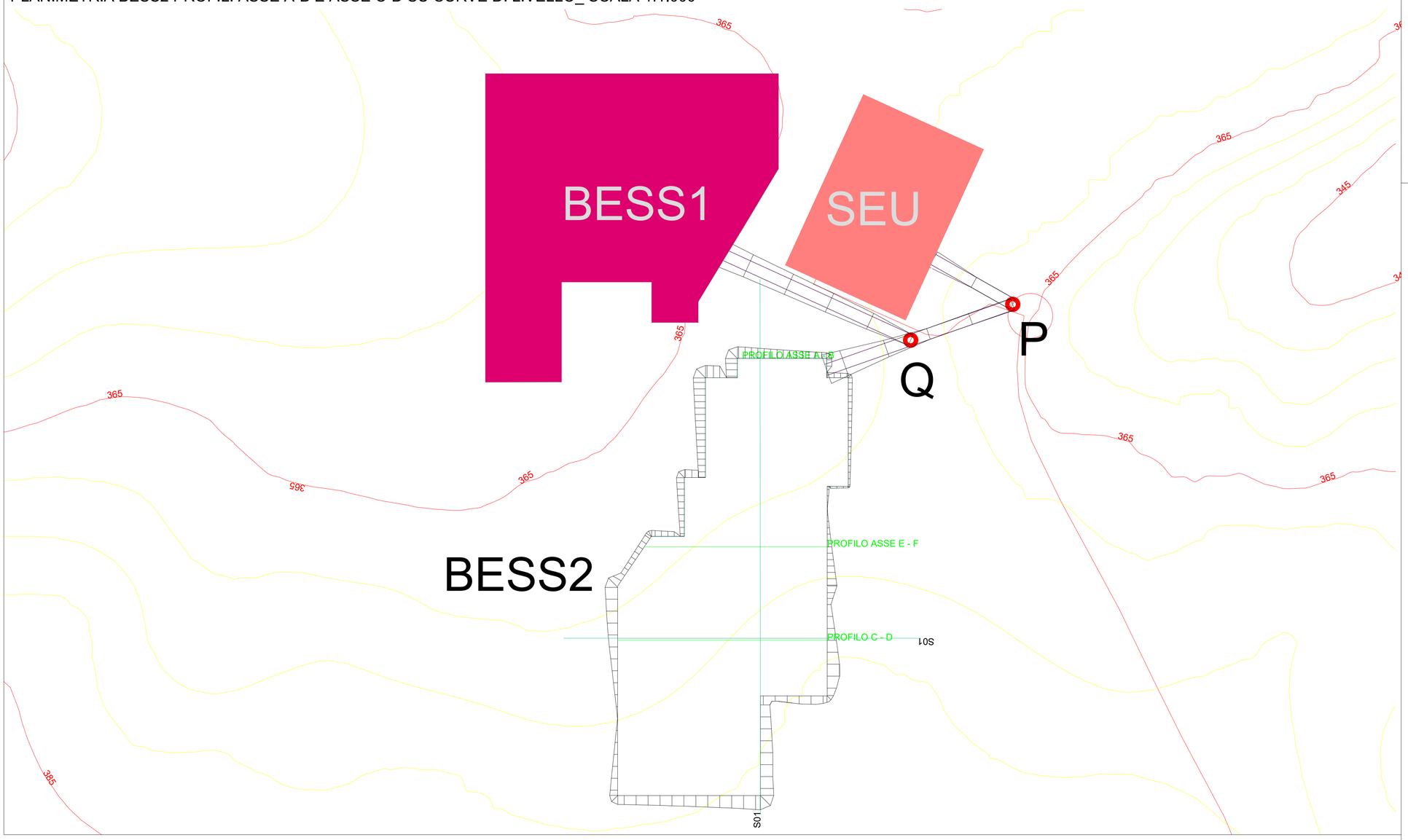

LEGENDA

Porzione di sterro

Porzione di riporto

AUTORIZZAZIONE UNICA EX D. LGS. N. 387/2003

PROGETTO DEFINITIVO
PARCO EOLICO GALLURA

Titolo elaborato:

Planimetria e profili longitudinali strada di accesso e piazzola GA01....GA11, SEU e BESS

REDATTO	CONTR.	APPROV.	DESCRIZIONE REVISIONE DOCUMENTO	DATA	REV
CG	PD	GD	Prima Emissione	21/04/2023	00

PROPONENTE

SARDEGNA PRIME S.R.L.
Via A. De Gasperi n.8
74023 Grottaglie (TA)

CONSULENZA

GE.CO.D'OR. S.R.L.
Via A. De Gasperi n.8
74023 Grottaglie (TA)

PROGETTISTA
Ing. Gaetano D'Oronzio
Via Goito 14 - Colobraro (MT)

Codice	Formato	Scala	Foglio
LTOC045	A1	1:1000	27/33

PROFILO PIAZZOLE GA 08

Caratteristiche Tracciato di Progetto

Quota Monte	257.52
Quota Valle	257.52
Lungh. Proiezione	124.00
Lungh. Sviluppo	124.00
Dislivello	0.00
Pendenza Minima	0.00 %
Pendenza Massima	0.00 %
Pendenza Media	0.00 %

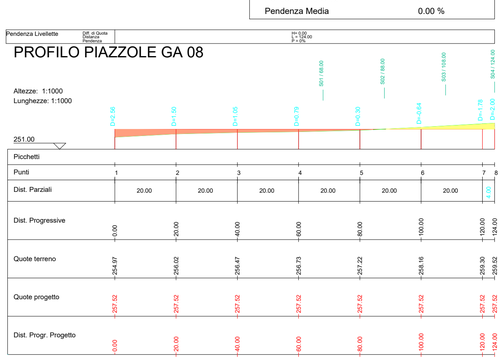

PROFILO ASSE H - GA 08

Caratteristiche Tracciato di Progetto

Quota Monte	268.87
Quota Valle	257.53
Lungh. Proiezione	409.31
Lungh. Sviluppo	409.90
Dislivello	11.34
Pendenza Minima	-0.56 %
Pendenza Massima	-13.16 %
Pendenza Media	4.51 %

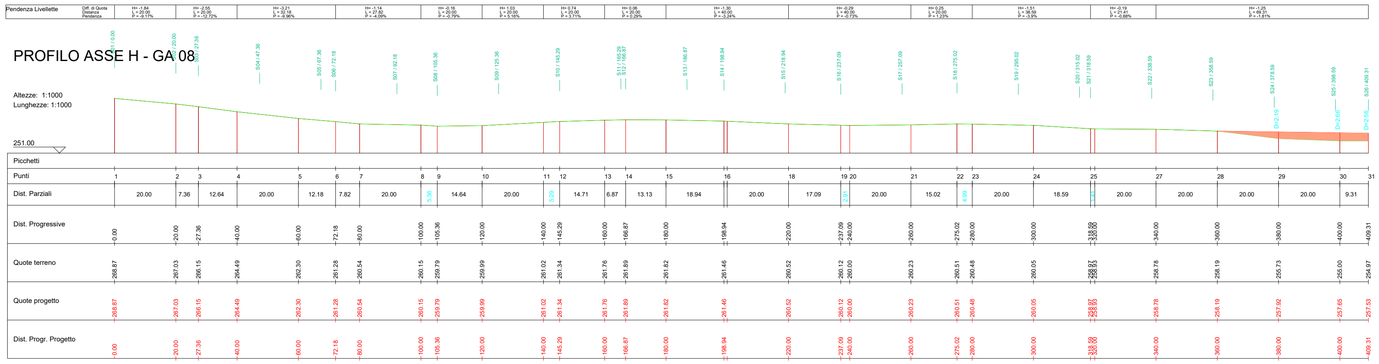

K-PLAN

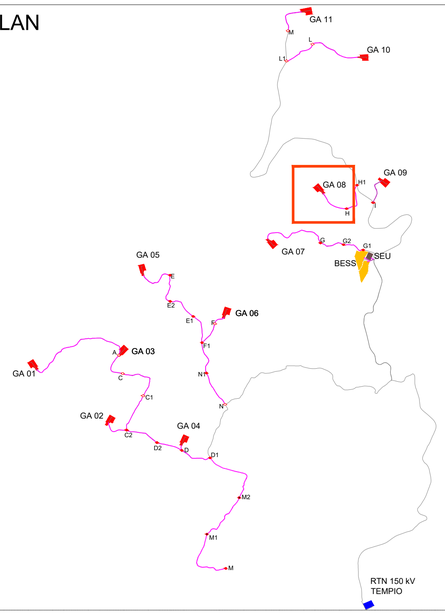

PLANIMETRIA PIAZZOLA GA08 E STRADA PROFILO H-GA08 SU CURVE DI LIVELLO_ SCALA 1:1.000

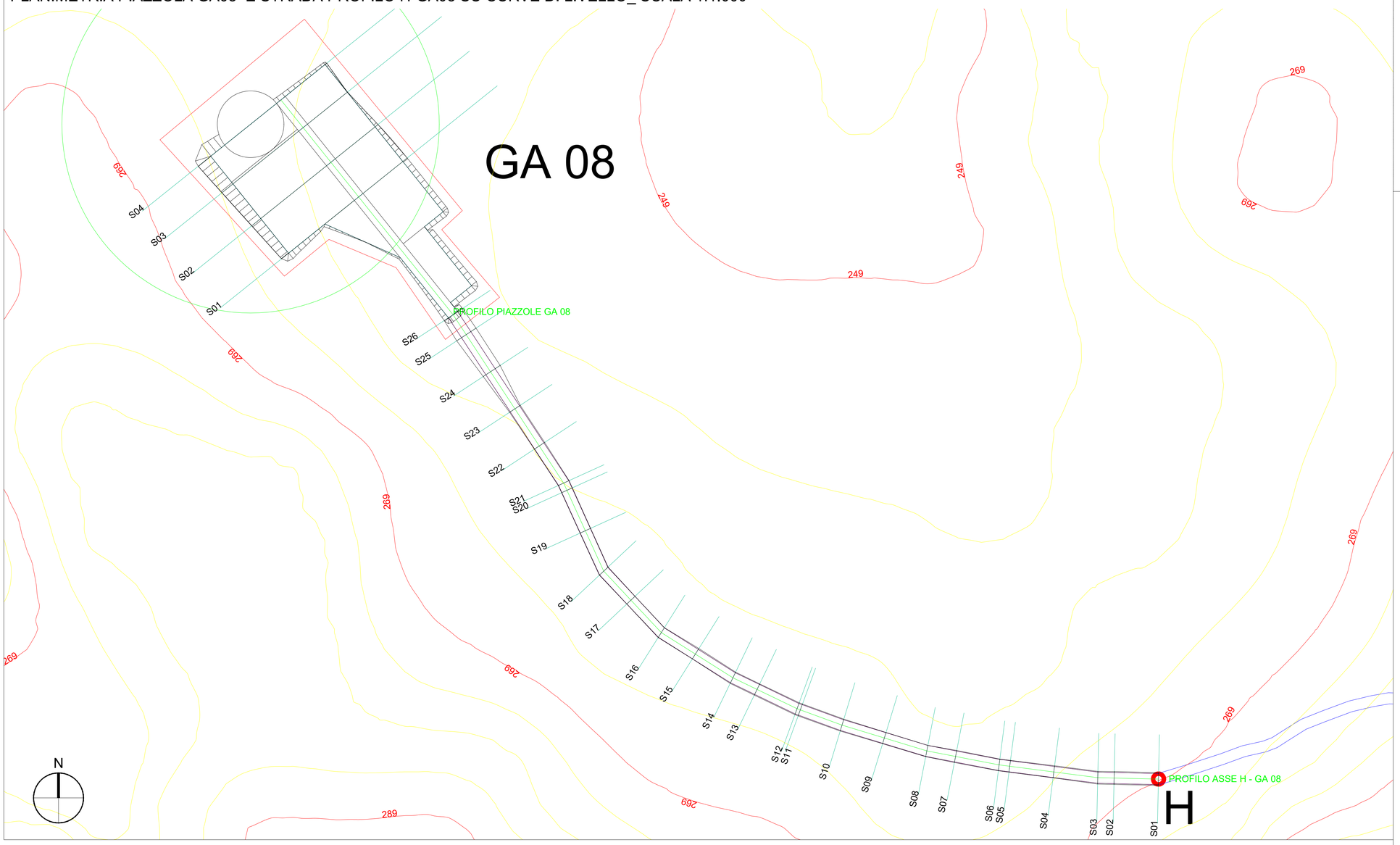

LEGENDA

Porzione di sterro

Porzione di riporto

AUTORIZZAZIONE UNICA EX D. LGS. N. 387/2003

PROGETTO DEFINITIVO
PARCO EOLICO GALLURA

Titolo elaborato:

Planimetria e profili longitudinali strada di accesso e piazzola GA01....GA11, SEU e BESS

REDATTO	CONTR.	APPROV.	DESCRIZIONE REVISIONE DOCUMENTO	DATA	REV
CG	PD	GD	Prima Emissione	21/04/2023	00

PROPONENTE

SARDEGNA PRIME S.R.L.
Via A. De Gasperi n.8
74023 Grottaglie (TA)

CONSULENZA

GE.CO.D'OR. S.R.L.
Via A. De Gasperi n.8
74023 Grottaglie (TA)

PROGETTISTA
Ing. Gaetano D'Oronzio
Via Goito 14 - Colobraro (MT)

Codice	Formato	Scala	Foglio
LTOC045	A1	1:1000	28/33

PROFILO ASSE H1 - H

Caratteristiche Tracciato di Progetto

Quota Monte	284.77
Quota Valle	259.09
Lungh. Proiezione	435.29
Lungh. Sviluppo	437.89
Dislivello	25.68
Pendenza Minima	-0.41 %
Pendenza Massima	-20.96 %
Pendenza Media	9.37 %

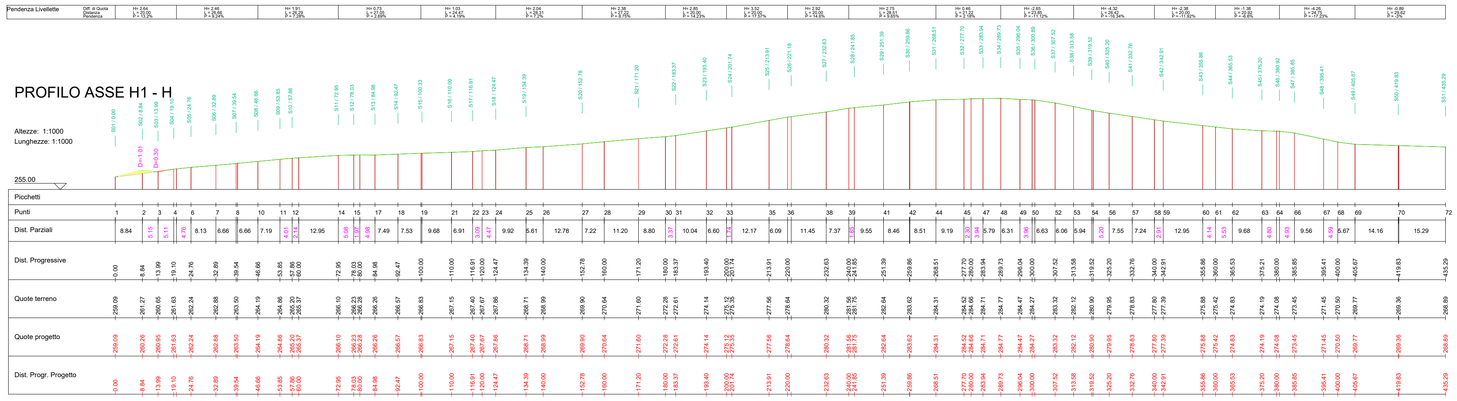

K-PLAN

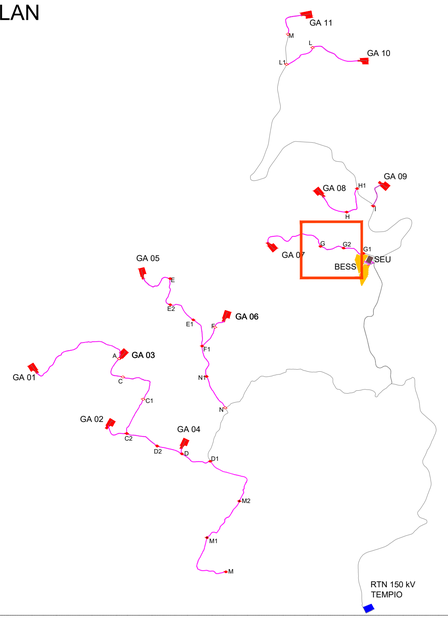

PLANIMETRIA STRADA PROFILO H1-H SU CURVE DI LIVELLO_ SCALA 1:1.000

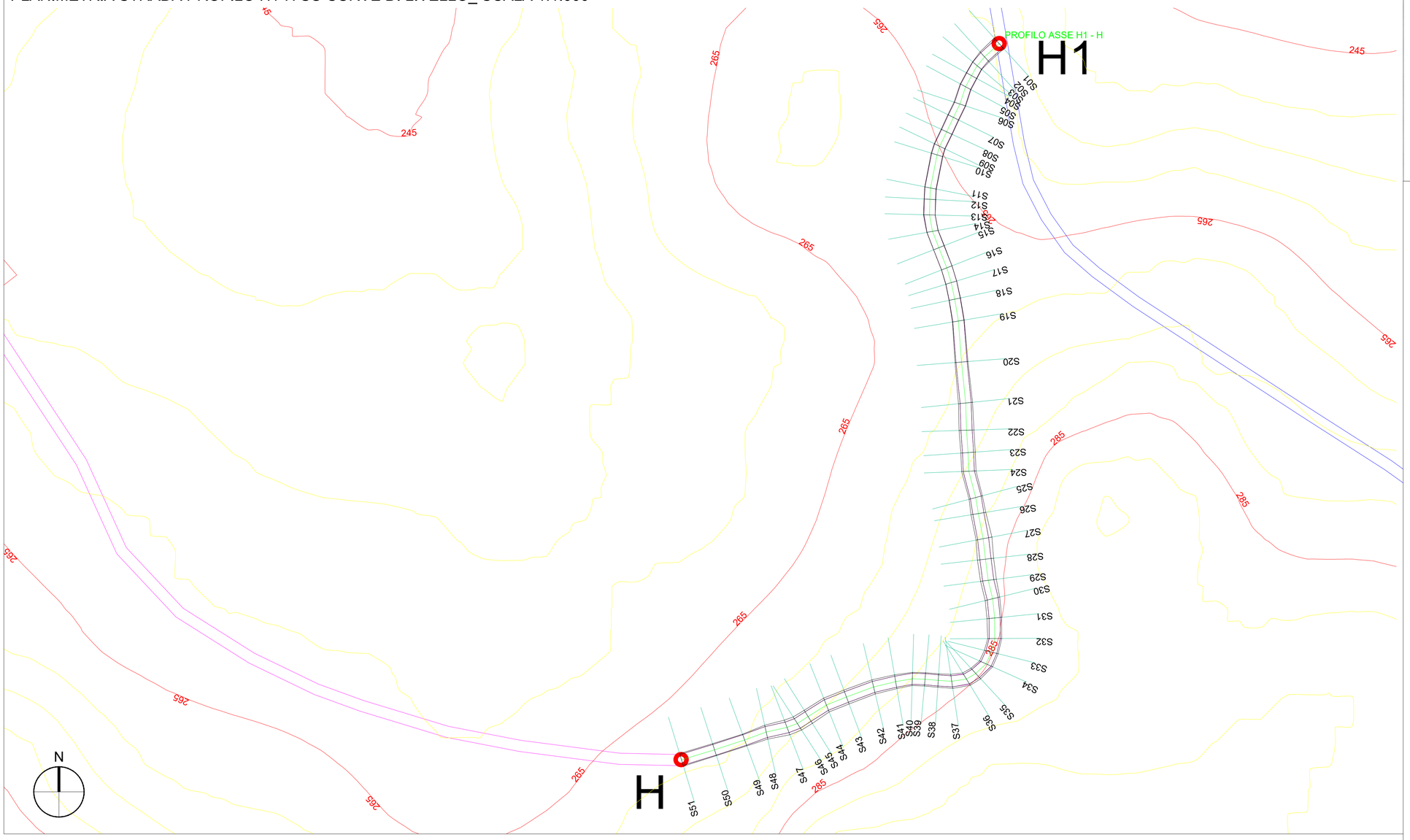

LEGENDA

Porzione di sterro

Porzione di riporto

AUTORIZZAZIONE UNICA EX D. LGS. N. 387/2003

PROGETTO DEFINITIVO
PARCO EOLICO GALLURA

Titolo elaborato:

Planimetria e profili longitudinali strada di accesso e piazzola GA01....GA11, SEU e BESS

REDATTO	CONTR.	APPROV.	DESCRIZIONE REVISIONE DOCUMENTO	DATA	REV
CG	PD	GD	Prima Emissione	21/04/2023	00

PROPONENTE

SARDEGNA PRIME S.R.L.
Via A. De Gasperi n.8
74023 Grottaglie (TA)

CONSULENZA

GE.CO.D'OR. S.R.L.
Via A. De Gasperi n.8
74023 Grottaglie (TA)

PROGETTISTA
Ing. Gaetano D'Oronzio
Via Goito 14 - Colobraro (MT)

Codice	Formato	Scala	Foglio
LTOC045	A1	1:1000	29/33

PROFILO PIAZZOLA MA 09

Caratteristiche Tracciato di Progetto

Quota Monte	228.61
Quota Valle	228.61
Lungh. Proiezione	124.00
Lungh. Sviluppo	124.00
Dislivello	0.00
Pendenza Minima	0.00 %
Pendenza Massima	0.00 %
Pendenza Media	0.00 %

Pendenza Livellette | Cat di Dom Pendenza | i= 0.00 L= 124.00 i = 0.00%

PROFILO PIAZZOLA MA 09

Altezze: 1:1000
Lunghezze: 1:1000

225.00

Picchetti							
Punti	1	2	3	4	5	6	7 8
Dist. Parziali	20.00	20.00	20.00	20.00	20.00	20.00	4.00
Dist. Progressive	0.00	20.00	40.00	60.00	80.00	100.00	120.00 124.00
Quote terreno	229.61	228.82	229.34	229.84	229.22	229.35	229.00 229.00
Quote progetto	228.61	228.61	228.61	228.61	228.61	228.61	228.61 228.61
Dist. Progr. Progetto	0.00	20.00	40.00	60.00	80.00	100.00	120.00 124.00

PROFILO ASSE I - GA09

Caratteristiche Tracciato di Progetto

Quota Monte	280.54
Quota Valle	228.61
Lungh. Proiezione	353.29
Lungh. Sviluppo	357.22
Dislivello	51.93
Pendenza Minima	-1.38 %
Pendenza Massima	-21.20 %
Pendenza Media	14.64 %

Pendenza Livellette | Cat di Dom Pendenza | i= -0.92 L= 12.00 i = -0.92% | i= -22.87 L= 18.00 i = -22.87% | i= -0.92 L= 12.00 i = -0.92% | i= -0.92 L= 12.00 i = -0.92% | i= -21.20 L= 17.00 i = -21.20% | i= -0.92 L= 12.00 i = -0.92%

PROFILO ASSE I - GA09

Altezze: 1:1000
Lunghezze: 1:1000

226.00

Picchetti																																			
Punti	1	2	3	4	5	6	7	8 9	10	11	12 13	14	15	16	17	18	19	20	21	22	23	24	25 26	27	28	29	30	31	32	33	34
Dist. Parziali	20.00	12.00	8.00	20.00	10.89	9.11	18.03	1.97	20.00	2.00	14.25	2.00	14.64	19.55	20.00	17.08	1.92	18.22	1.78	20.00	11.94	6.72	2.00	15.88	2.00	14.59	7.32	12.68	20.00	13.29	
Dist. Progressive	0.00	20.00	32.00	40.00	60.00	70.89	80.00	98.03	100.00	117.92	119.92	134.17	136.17	150.81	170.36	190.00	207.08	209.00	227.22	229.00	248.94	255.66	258.66	274.54	276.54	291.13	298.45	311.13	331.13	344.42	353.29
Quote terreno	280.34	279.11	278.72	278.42	277.15	276.87	276.68	276.73	276.73	276.74	276.75	276.76	276.77	276.84	276.74	276.71	276.68	276.65	276.62	276.61	276.35	276.34	276.34	276.41	276.41	276.40	276.35	276.31	276.28	276.26	276.26
Quote progetto	280.34	277.03	275.72	274.42	273.15	271.87	270.58	269.30	268.03	266.75	265.48	264.21	262.93	261.66	251.03	240.40	229.77	219.14	208.51	197.88	247.35	245.49	243.63	241.77	239.90	238.04	236.18	234.32	232.46	230.59	228.61
Dist. Progr. Progetto	0.00	20.00	32.00	40.00	60.00	70.89	80.00	98.03	100.00	117.92	119.92	134.17	136.17	150.81	170.36	190.00	207.08	209.00	227.22	229.00	248.94	253.28	255.28	269.16	271.16	285.75	293.07	305.75	325.75	339.04	353.29

K-PLAN

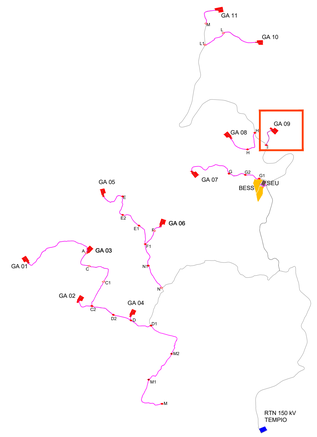

PLANIMETRIA PIAZZOLA GA09 E PROFILO I-GA09 SU CURVE DI LIVELLO_SCALA 1:1.000

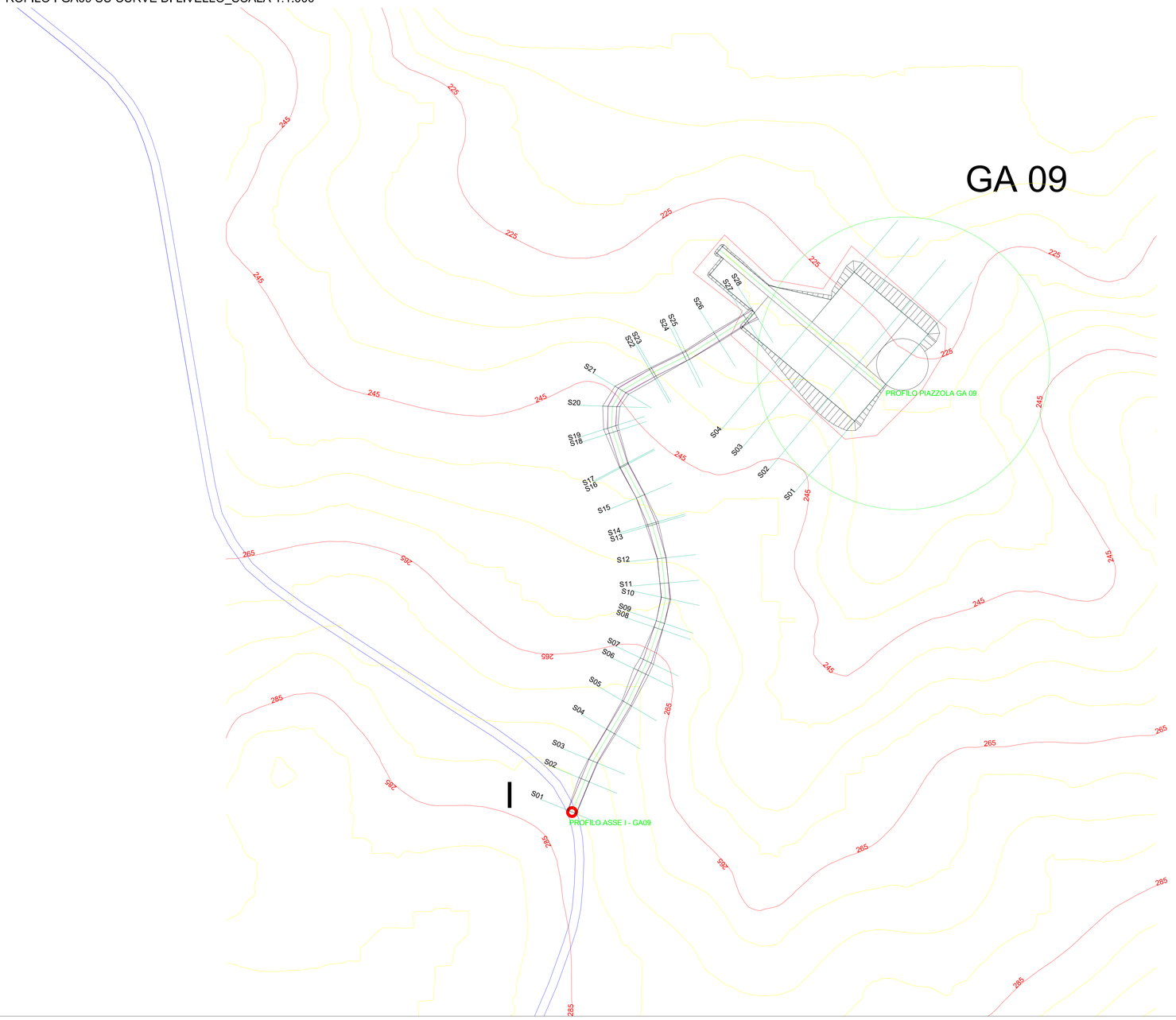

LEGENDA

Porzione di sterro

Porzione di riporto

AUTORIZZAZIONE UNICA EX D. LGS. N. 387/2003

PROGETTO DEFINITIVO
PARCO EOLICO GALLURA

Titolo elaborato:

Planimetria e profili longitudinali strada di accesso e piazzola GA01....GA11, SEU e BESS

REDATTO	CONTR.	APPROV.	DESCRIZIONE REVISIONE DOCUMENTO	DATA	REV
CG	PD	GD	Prima Emissione	21/04/2023	00

PROPONENTE

GALLURA PRIME S.R.L.
Via A. De Gasperi n.8
74023 Grottaglie (TA)

CONSULENZA

GE.CO.D'OR. S.R.L.
Via A. De Gasperi n.8
74023 Grottaglie (TA)

PROGETTISTA
Ing. Gaetano D'Oronzio
Via Goito 14 - Colobraro (MT)

Codice	Formato	Scala	Foglio
LTOC045	A0	1:1000	30/33

PROFILO PIAZZOLA GA 10

Caratteristiche Tracciato di Progetto

Quota Monte	438.53
Quota Valle	438.53
Lungh. Proiezione	124.00
Lungh. Sviluppo	124.00
Dislivello	0.00
Pendenza Minima	0.00 %
Pendenza Massima	0.00 %
Pendenza Media	0.00 %



PROFILO ASSE L - GA 10

Caratteristiche Tracciato di Progetto

Quota Monte	442.04
Quota Valle	438.53
Lungh. Proiezione	680.51
Lungh. Sviluppo	680.97
Dislivello	3.52
Pendenza Minima	0.03 %
Pendenza Massima	-12.27 %
Pendenza Media	3.00 %

K-PLAN

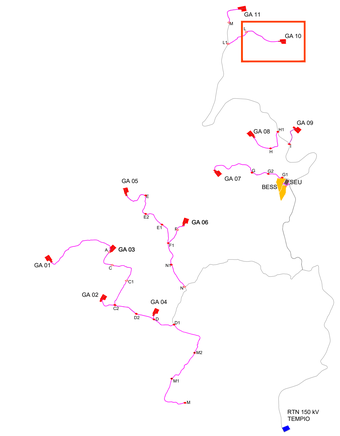

PLANIMETRIA PIAZZOLA GA10 E PROFILO L-GA10 SU CURVE DI LIVELLO_SCALA 1:1.000

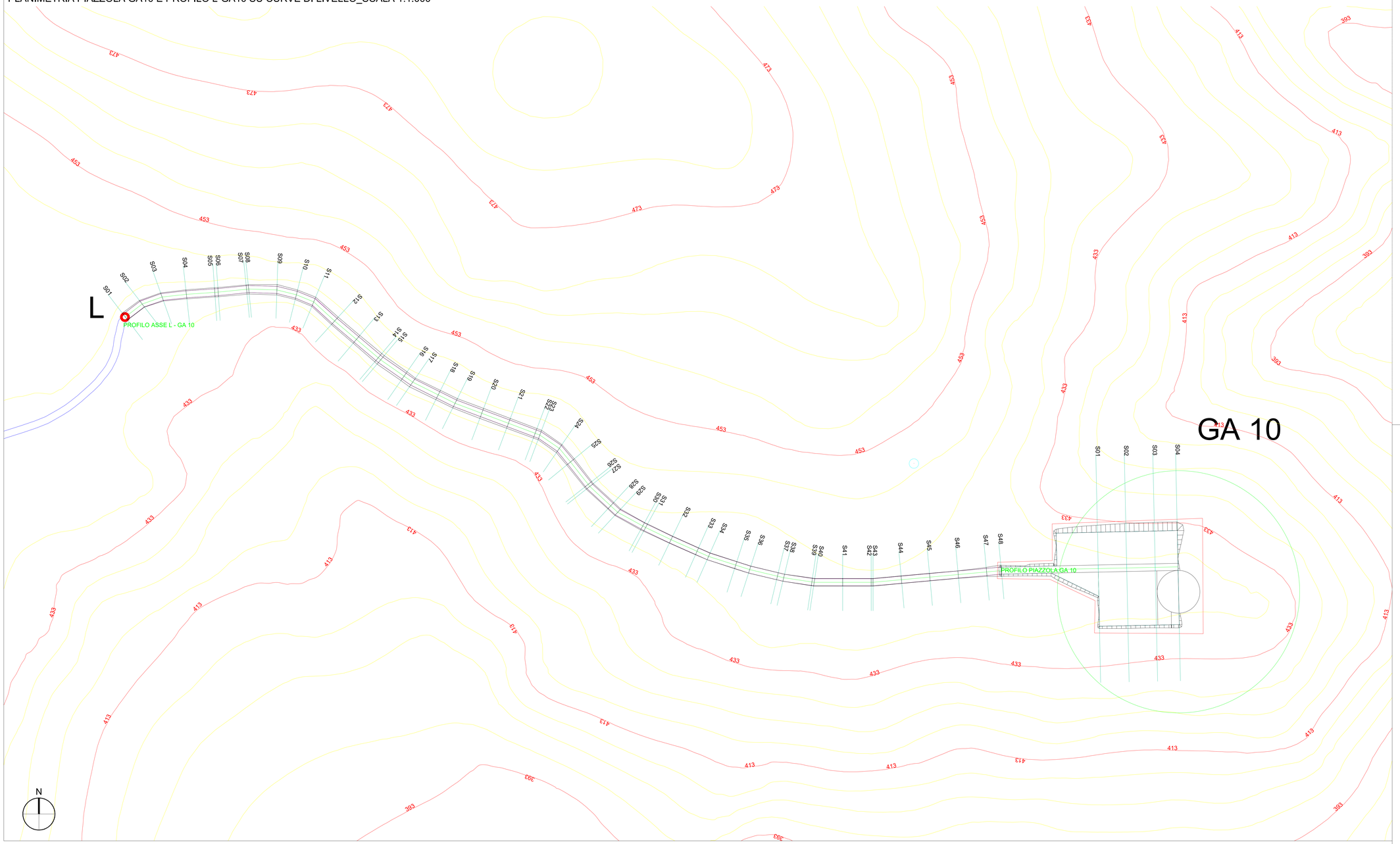

LEGENDA

Porzione di sterro

Porzione di riporto

AUTORIZZAZIONE UNICA EX D. LGS. N. 387/2003

PROGETTO DEFINITIVO
PARCO EOLICO GALLURA

Titolo elaborato:

Planimetria e profili longitudinali strada di accesso e piazzola GA01....GA11, SEU e BESS

REDATTO	CONTR.	APPROV.	DESCRIZIONE REVISIONE DOCUMENTO	DATA	REV
CG	PD	GD	Prima Emissione	21/04/2023	00

PROPONENTE

SARDEGNA PRIME S.R.L.
Via A. De Gasperi n.8
74023 Grottaglie (TA)

CONSULENZA

GE.CO.D'OR. S.R.L.
Via A. De Gasperi n.8
74023 Grottaglie (TA)

PROGETTISTA
Ing. Gaetano D'Oronzio
Via Goito 14 - Colobraro (MT)

Codice	Formato	Scala	Foglio
LTOC045	A0	1:1000	31/33

PROFILO L1 - L

Caratteristiche Tracciato di Progetto

Quota Monte	441.58
Quota Valle	424.06
Lungh. Proiezione	442.11
Lungh. Sviluppo	443.38
Dislivello	17.52
Pendenza Minima	0.00 %
Pendenza Massima	29.16 %
Pendenza Media	5.32 %

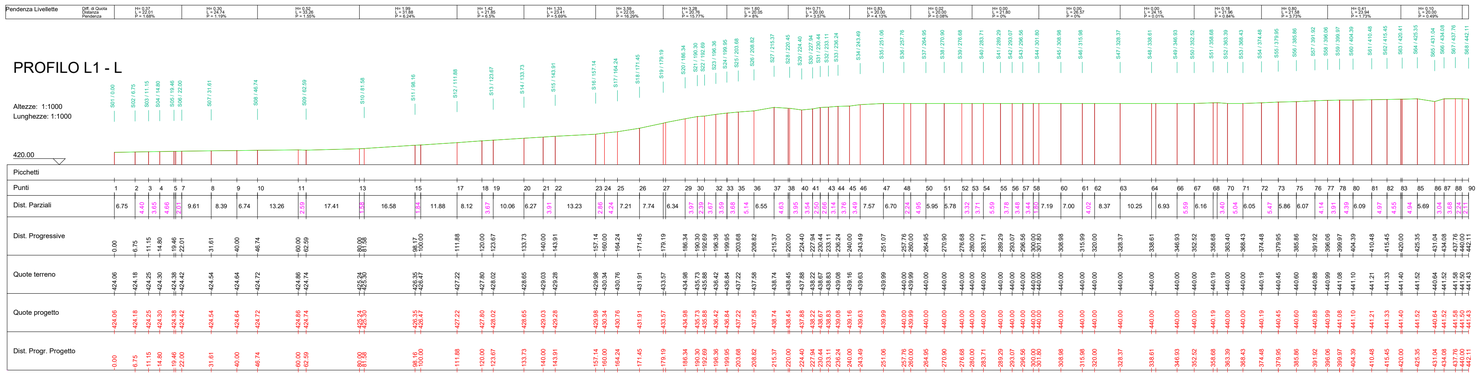

K-PLAN

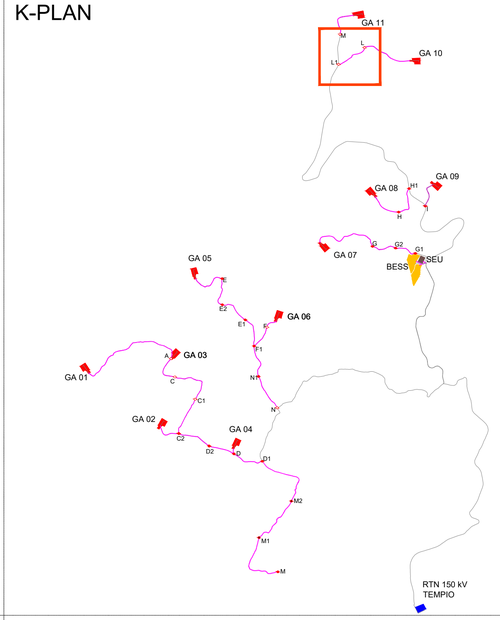

PLANIMETRIA STRADA PROFILO L1-L SU CURVE DI LIVELLO_ SCALA 1:1.000

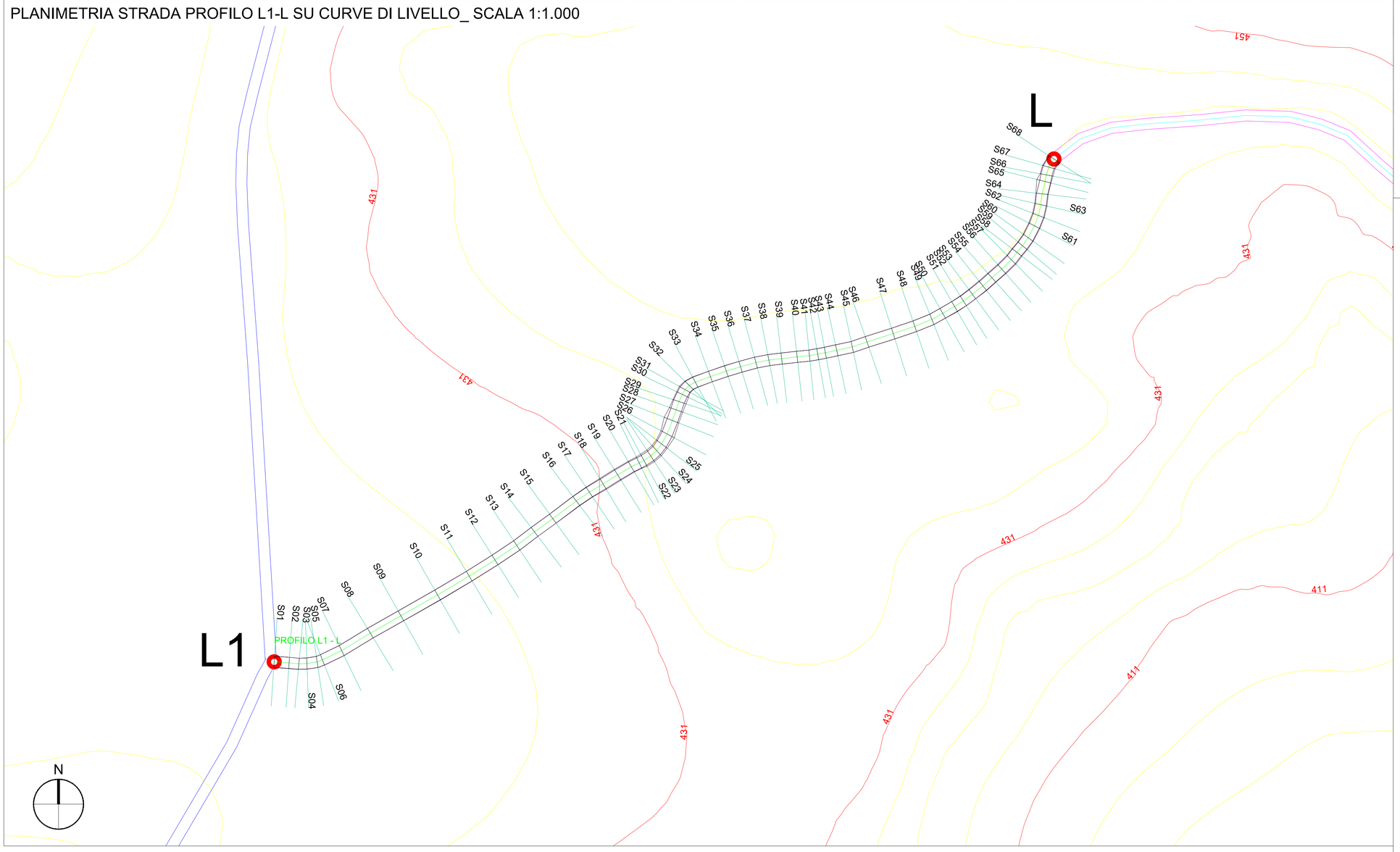

LEGENDA

Porzione di sterro

Porzione di riporto

AUTORIZZAZIONE UNICA EX D. LGS. N. 387/2003

PROGETTO DEFINITIVO
PARCO EOLICO GALLURA

Titolo elaborato:

Planimetria e profili longitudinali strada di accesso e piazzola GA01....GA11, SEU e BESS

REDATTO	CONTR.	APPROV.	DESCRIZIONE REVISIONE DOCUMENTO	DATA	REV
CG	PD	GD	Prima Emissione	21/04/2023	00

PROPONENTE

SARDEGNA PRIME S.R.L.
Via A. De Gasperi n.8
74023 Grottaglie (TA)

CONSULENZA

GE.CO.D'OR. S.R.L.
Via A. De Gasperi n.8
74023 Grottaglie (TA)

PROGETTISTA
Ing. Gaetano D'Oronzio
Via Goito 14 - Colobraro (MT)

Codice	Formato	Scala	Foglio
LTOC045	A1	1:1000	32/33

PROFILO PIAZZOLA GA11

Caratteristiche Tracciato di Progetto

Quota Monte	436.38
Quota Valle	436.38
Lungh. Proiezione	124.00
Lungh. Sviluppo	124.00
Dislivello	0.00
Pendenza Minima	0.00 %
Pendenza Massima	0.00 %
Pendenza Media	0.00 %

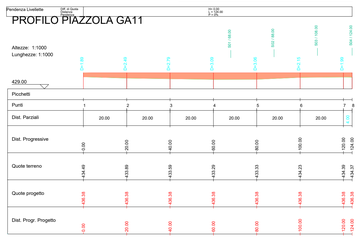

PROFILO ASSE M - GA11

Caratteristiche Tracciato di Progetto

Quota Monte	439.35
Quota Valle	422.36
Lungh. Proiezione	438.44
Lungh. Sviluppo	439.61
Dislivello	16.99
Pendenza Minima	0.27 %
Pendenza Massima	74.81 %
Pendenza Media	7.38 %

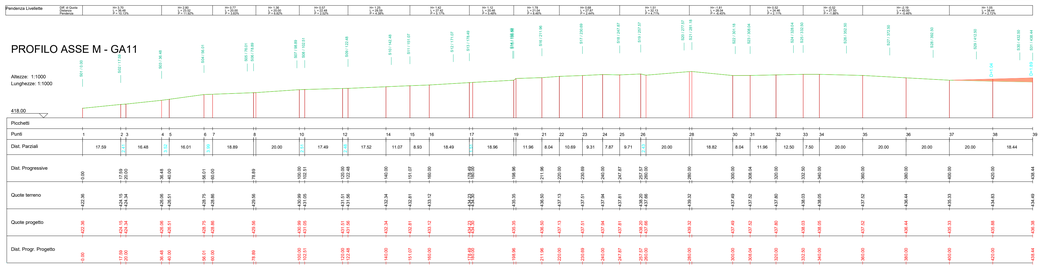

K-PLAN

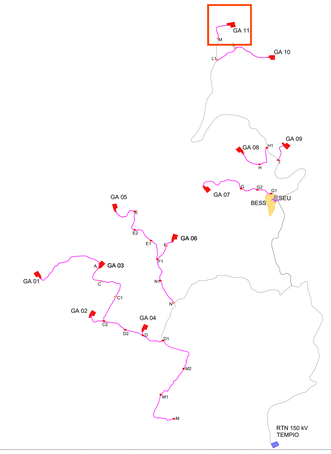

PLANIMETRIA PIAZZOLA GA11 E PROFILO M-GA11 SU CURVE DI LIVELLO_SCALA 1:1.000

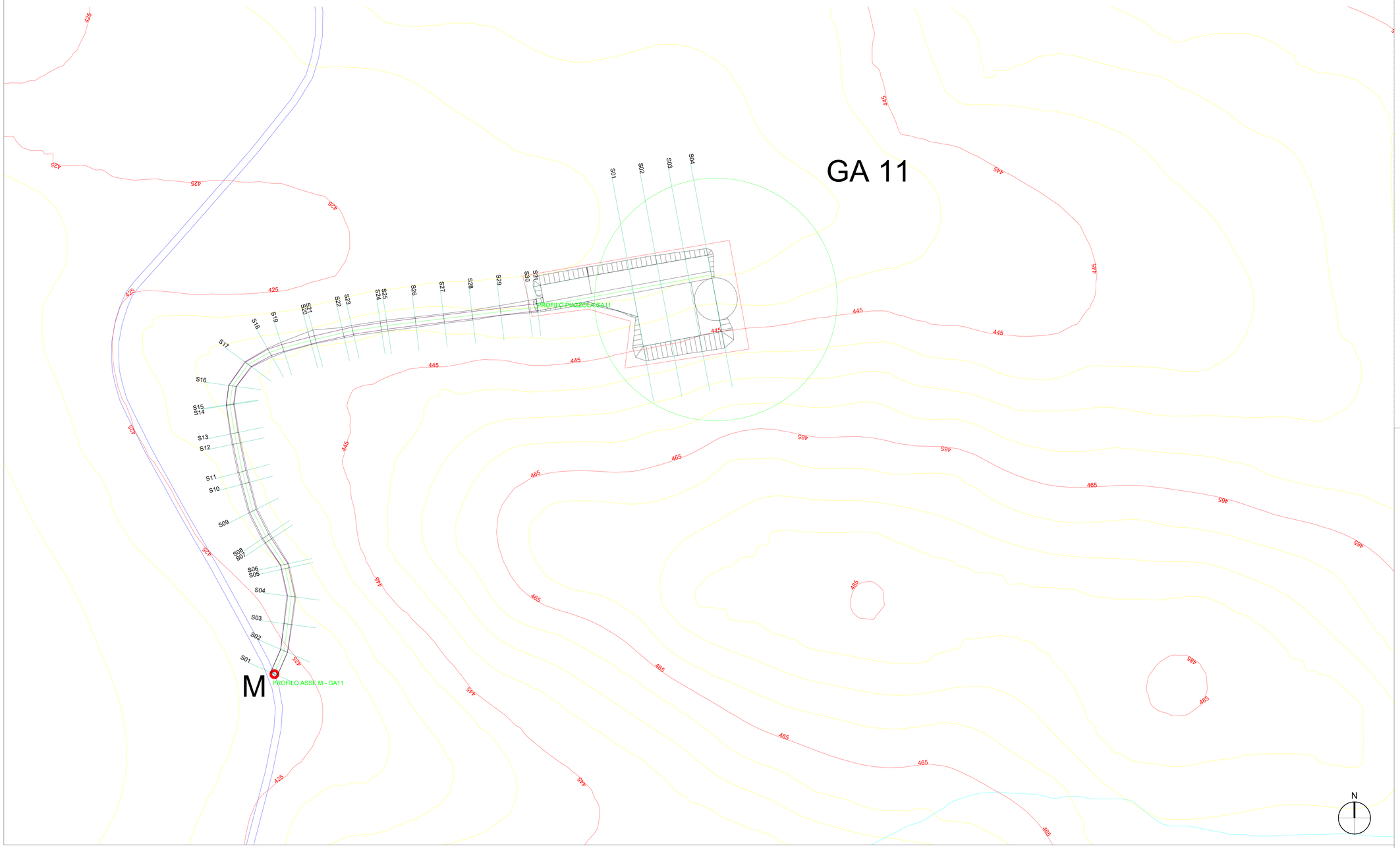

LEGENDA

Porzione di sterro

Porzione di riporto

AUTORIZZAZIONE UNICA EX D. LGS. N. 387/2003

PROGETTO DEFINITIVO
PARCO EOLICO GALLURA

Titolo elaborato:

Planimetria e profili longitudinali strada di accesso e piazzola GA01....GA11, SEU e BESS

REDATTO	CONTR.	APPROV.	DESCRIZIONE REVISIONE DOCUMENTO	DATA	REV
CG	PD	GD	Prima Emissione	21/04/2023	00

PROPONENTE

SARDEGNA PRIME S.R.L.
Via A. De Gasperi n.8
74023 Grottaglie (TA)

CONSULENZA

GE.CO.D'OR. S.R.L.
Via A. De Gasperi n.8
74023 Grottaglie (TA)

PROGETTISTA
Ing. Gaetano D'Oronzio
Via Goito 14 - Colobraro (MT)

Codice	Formato	Scala	Foglio
LTOC045	A0	1:1000	33/33