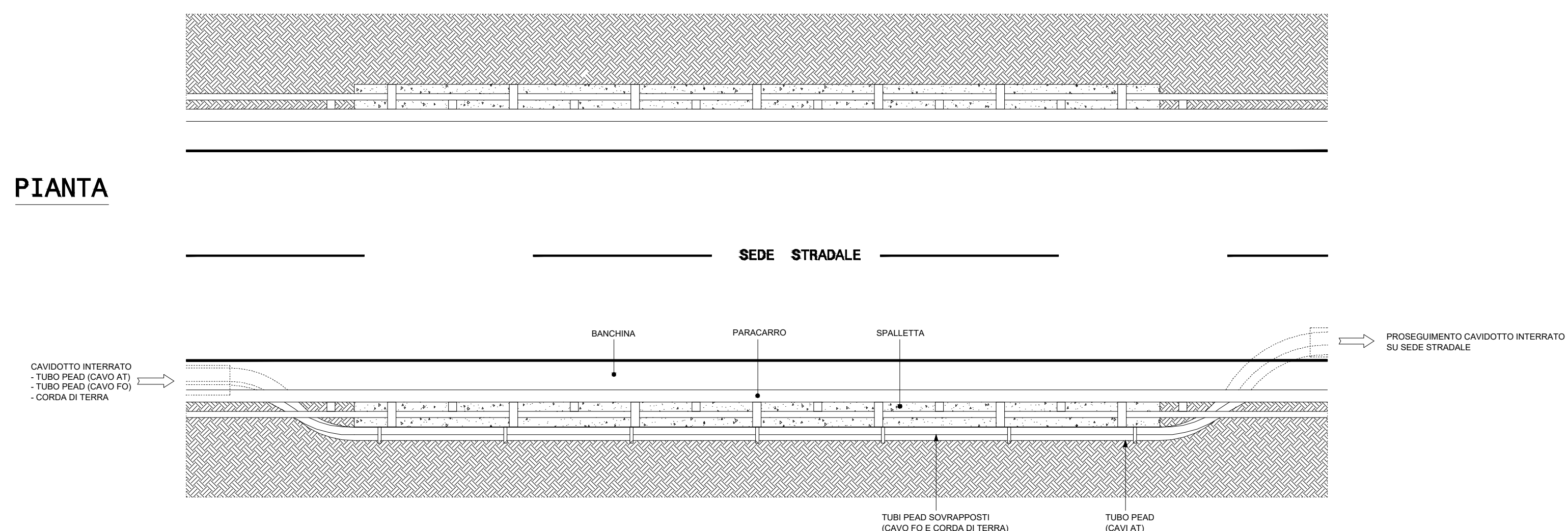
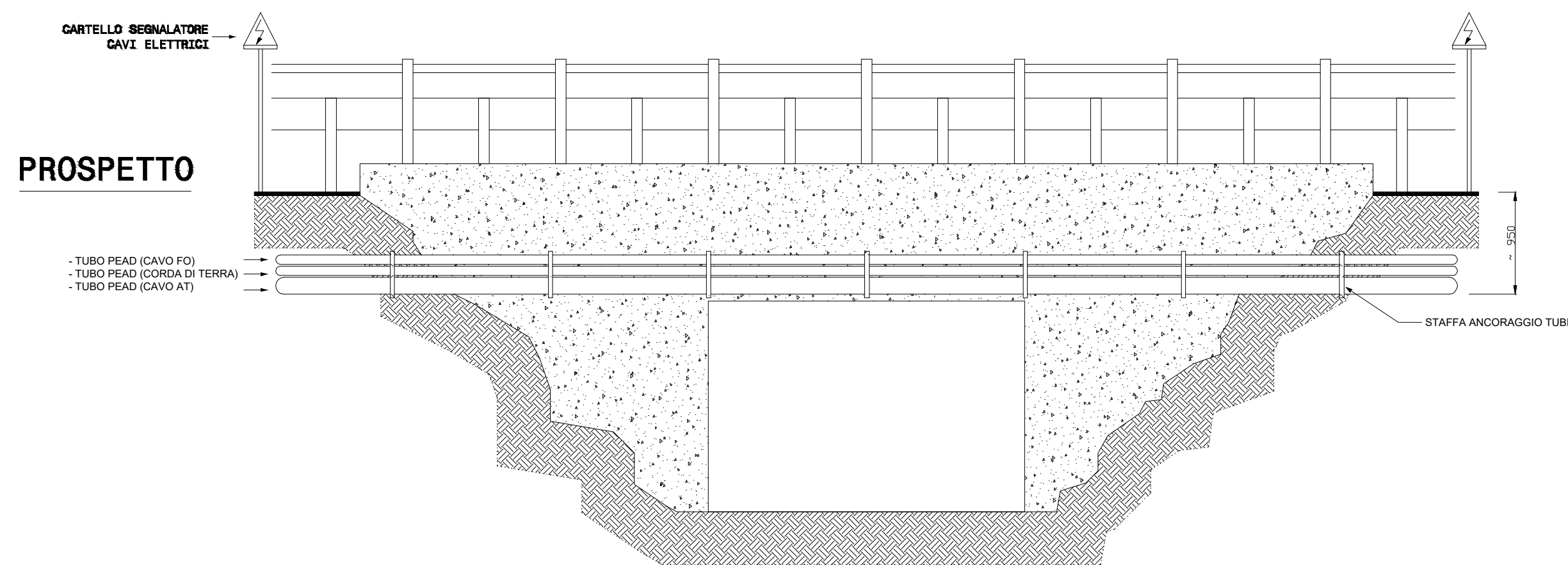
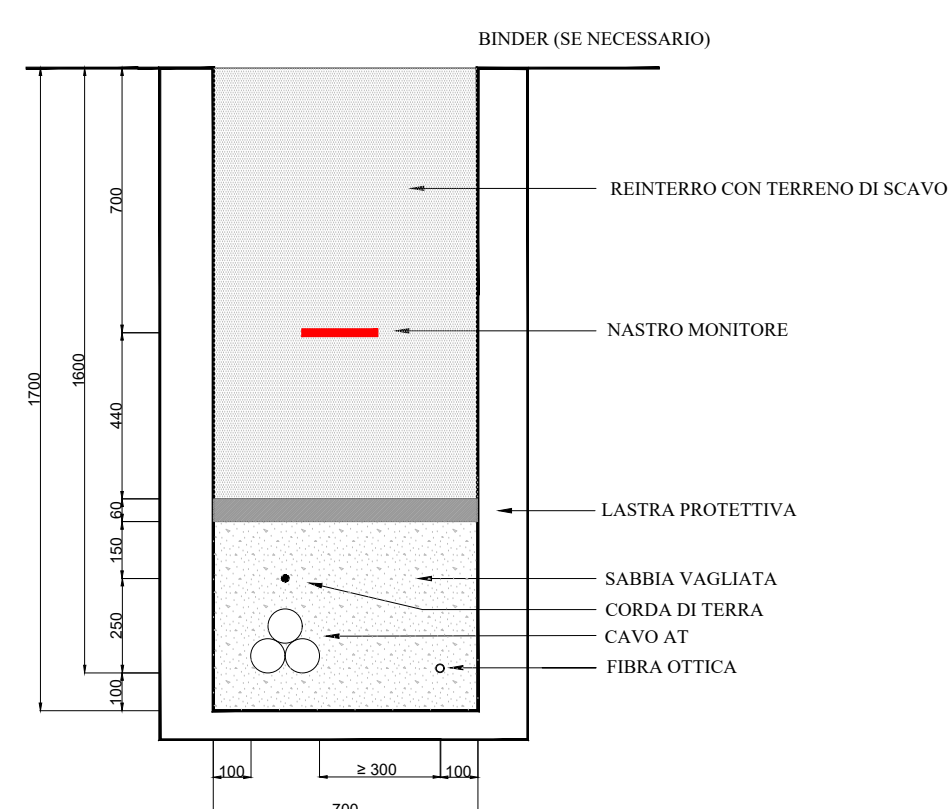


PONTE STRADALE E/O VIADOTTO

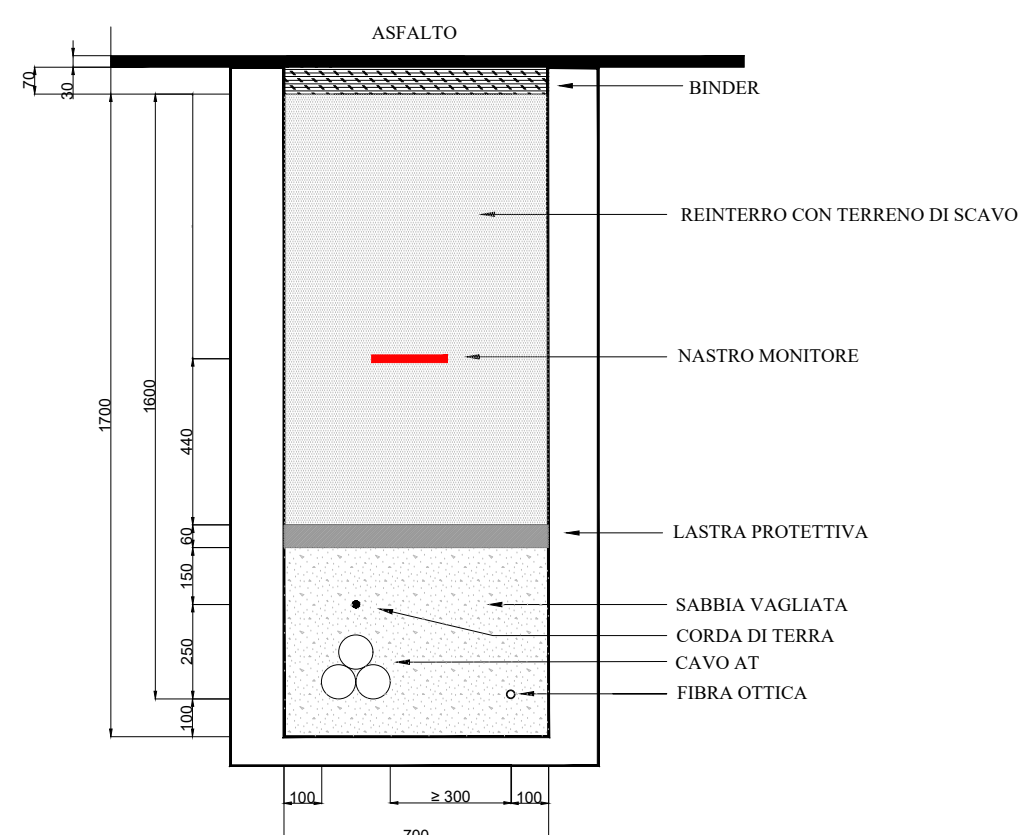
NOTE: Tutte le misure sono espresse in mm



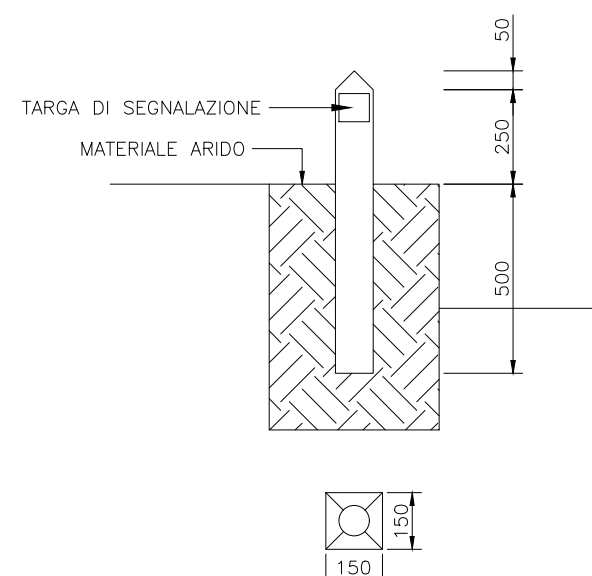
SEZIONE TIPICA CAVIDOTTO AT SU STRADA STERRATA



SEZIONE TIPICA CAVIDOTTO AT SU STRADA ASFALTATA



PICCHETTO SEGNALETTORI



NOTE:
I PICCHETTI SEGNALETTORI SONO SITUATI A DISTANZE NON SUPERIORI DI 50 METRI SU TRATTE RETTILINEE, IN CORRISPONDENZA DI GIUNTI E NEI PUNTI IN CUI IL PERCORSO CAMBIA DIREZIONE. NEL CASO DI SEGNALETTORI DI GIUNTI DEI CAVI AT, I PICCHETTI DEVONO PRESENTARE UN'ETICHETTA VERNICIATA DI COLORE ROSSO



AUTORIZZAZIONE UNICA EX D. LGS. N. 387/2003



PROGETTO DEFINITIVO
PARCO EOLICO GALLURA

Titolo elaborato:
SEZIONE TIPICA DELLA TRINCEA DI CAVIDOTTO AT

MT	TL	GD	Prima Emissione	21/04/2023	00
REDDATTO	CONTR.	APPROV.	DESCRIZIONE REVISIONE DOCUMENTO	DATA	REV

PROPONENTE



SARDEGNA PRIME S.R.L.
Via A. De Gasperi n.8
74023 Grottaglie (TA)

CONSULENZA



GE.CO.D'OR. S.R.L.
Via A. De Gasperi n.8
74023 Grottaglie (TA)

PROGETTISTA
Ing. Gaetano D'Oronzio
Via Goito 14 - Colobraro (MT)